

Характеристика земельного участка

Участок благоустройства расположен в северной части г.Рубцовска в квадрате жилых домов №27 по ул. Светлова, №167 и №167а по ул. Алтайской. Участок представляет собой придомовую территорию жилых домов № 27 по улице Светлова, №167 и №167а по улице Алтайской. Участок имеет слабо выраженный уклон в юго-восточную сторону. Проезжая часть внутриквартального проезда находится выше объединенной придомовой территории жилых домов. Водоотвод с участка не обеспечен.

Участок придомовой территории жилого дома №27 по улице Светлова имеет существующее благоустройство:

- отмостка шириной 1,0 м по периметру жилого дома № 27 по улице Светлова с асфальтобетонным покрытием. Покрытие находится в удовлетворительном состоянии;
- площадки перед входами в подъезды с покрытием из асфальтобетона. Покрытие в удовлетворительном состоянии;
- внутридворовой проезд с северной стороны от жилого дома № 27 по улице Светлова имеет разрушенное покрытие из асфальтобетона. Требуется устройство выравнивающего слоя по существующей конструкции покрытия;
- газон и цветники;
- древесно-кустарниковые насаждения;
- малые формы архитектуры и детское игровое оборудование.

Участок придомовой территории жилого дома № 167 по улице Алтайская имеет существующее благоустройство:

- отмостка шириной 1,0 м по периметру жилого дома № 167 по улице Алтайская с асфальтобетонным покрытием. Покрытие находится в удовлетворительном состоянии;
- площадки перед входами в подъезды с покрытием из асфальтобетона. Покрытие в удовлетворительном состоянии. Требуется замена бортового камня вдоль подходов к подъездам;
- внутридворовой проезд с западной стороны от жилого дома № 167 по улице Алтайская имеет разрушенное покрытие из асфальтобетона. Требуется устройство выравнивающего слоя по существующей конструкции покрытия;
- газон и цветники;
- древесно-кустарниковые насаждения;
- малые формы архитектуры и детское игровое оборудование.

Участок придомовой территории жилого дома № 167а по улице Алтайская имеет существующее благоустройство:

- отмостка шириной 1,0 м по периметру жилого дома № 167а по улице Алтайская с асфальтобетонным покрытием. Покрытие находится в удовлетворительном состоянии;
- площадки перед входами в подъезды с покрытием из асфальтобетона. Покрытие в удовлетворительном состоянии;
- внутридворовой проезд с южной стороны от жилого дома № 167а по улице Алтайская имеет разрушенное покрытие из асфальтобетона. Требуется устройство выравнивающего слоя по существующей конструкции покрытия;
- газон и цветники;
- древесно-кустарниковые насаждения;
- малые формы архитектуры и детское игровое оборудование.

В подземном пространстве участков проходит сеть канализации, сеть водопровода, тепловая сеть, слаботочный и высоковольтный кабель.

Подъезд пожарных машин может осуществляться с восточной стороны - по внутриквартальному проезду, также с южной стороны с проезжей части улицы Светлова.

Проектные предложения

Перед началом работ по благоустройству территорий необходимо демонтировать бетонный бортовой камень вдоль существующих внутридворовых проездов.

Также на территории дома № 27 по улице Светлова:

- демонтировать бетонный столб освещения - 3 шт;
 - выполнить спил деревьев с корчеванием пня - 3 шт;
 - выполнить крорчевание пней - 3 шт;
 - демонтировать малые архитектурные формы - 2 шт.
- Длина демонтируемого бортового камня по территории дома № 167 по ул. Алтайская составляет 210 м. Длина демонтируемого бортового камня по территории дома № 167а по ул. Алтайская составляет 300 м.

Проектом предлагается выполнить благоустройство придомовой территории жилого дома № 27 по ул. Светлова с устройством:

- выравнивающего слоя по существующему покрытию проезда из щебеночного плотного асфальтобетона;
- нового покрытия площадки для стоянки автомобилей жителей дома из щебеночного плотного асфальтобетона;
- нового бортового бортового камня БР 100.30.15 ГОСТ 6665-91 вдоль покрытия стоянки из асфальтобетона.

Проектом предлагается выполнить благоустройство придомовой территории жилого дома № 167 по ул. Алтайская с устройством:

- выравнивающего слоя по существующему покрытию проезда из щебеночного плотного асфальтобетона;
- нового покрытия площадки для стоянки автомобилей жителей дома из щебеночного плотного асфальтобетона;
- нового бортового бортового камня БР 100.30.15 ГОСТ 6665-91 вдоль покрытия стоянки из асфальтобетона.

Проектом предлагается выполнить благоустройство придомовой территории жилого дома № 167а по ул. Алтайская с устройством:

- выравнивающего слоя по существующему покрытию проезда из щебеночного плотного асфальтобетона;
- нового покрытия площадки для стоянки автомобилей жителей дома из щебеночного плотного асфальтобетона;
- нового бортового бортового камня БР 100.30.15 ГОСТ 6665-91 вдоль покрытия стоянки из асфальтобетона.

В квадрате предлагается выполнить также:

- нового покрытия детской площадки из отсева;
- расстановку малых форм архитектуры;
- ограждения детской площадки, из стандартных секционных панелей 0,50х2,00 м по металлическим столбам из трубы.

						A167, A167а, C27 ГП		
						Инициативная группа граждан		
Изм.	Коп.уч	Лист	№ док	Подпись	Дата	Стадия	Лист	Листов
		Чистяков				Дизайн-проект благоустройства придомовых территорий многоквартирных жилых домов № 167, № 167а, по улице Алтайской и дома № 27 по улице Светлова, в городе Рубцовске.	ПД	3
							Общие данные (окончание).	
						Рубцовск 2017 год		

Ведомость рабочих чертежей основного комплекта "ГПЗУ"

Лист	Наименование	Примечание
1	Общие данные (начало)	
2	Общие данные (продолжение)	
3	Общие данные (окончание)	
4	План границ земельного участка	
5	Разбивочный план	
6	План покрытий и благоустройства	
7	Конструкция покрытий А1, А2, А3. Сечения 1-1, 2-2, 3-3.	
8	План расстановки малых форм архитектуры	

Ведомость ссылочных и прилагаемых документов

Обозначение	Наименование	Примечание
	Ссылочные документы	
320-44	Типовые элементы внешнего благоустройства	
ГОСТ 6665-91	Камни бортовые бетонные	
	Прилагаемые документы	
A167,A167a,C27-П.С	Спецификация материалов	2 листа

Проект выполнен в соответствии с действующими нормами и правилами и предусматривает мероприятия, обеспечивающие безопасную для жизни и здоровья людей эксплуатацию объекта при соблюдении предусмотренных рабочими чертежами мероприятий.

Главный инженер проекта

_____ подпись _____ фамилия _____ дата
Ониденко А.Н.

Объемы работ

№ п.п.	Наименование работ	Кол-во	Примечание
	Светлова, 27		
1	Устройство выравнивающего покрытия проезда А-1: - выравнивающий слой из асфальтобетона плотного из горячей мелкозернистой щебеночной смеси ГОСТ 9128-2009 - нср.=60мм.	566,7	кв.м.
2	Установка бортового ограждения из бетонного камня БР100.30.15 ГОСТ6665-91 вдоль покрытия А-1	151,8	п.м.
3	Устройство нового покрытия проезда А-2: - основание из песка средней крупности по ГОСТ 8736-85 - 100мм. - основание из щебня фракционированного, уложенного по способу заклинки по ГОСТ 8267-2009 - 180мм. - асфальтобетон плотный из горячей мелкозернистой щебеночной смеси, тип "В", II марки, ГОСТ 9128-2009 - 60мм.	24 43,2 240	куб.м. куб.м. кв.м.
4	Установка бортового ограждения из бетонного камня БР100.30.15 ГОСТ6665-91 вдоль покрытия А-2	52	п.м.
5	Устройство нового покрытия А-3 детской площадки: - гранитный отсев -150мм.	79,35	куб.м.
	Алтайская, 167		
1	Демонтаж старого бортового ограждения из бетонного камня БР100.30.15 ГОСТ6665-91	210	п.м.
2	Устройство выравнивающего покрытия проезда А-1: - выравнивающий слой из асфальтобетона плотного из горячей мелкозернистой щебеночной смеси ГОСТ 9128-2009 - нср.=60мм.	440	кв.м.
3	Установка бортового ограждения из бетонного камня БР100.30.15 ГОСТ6665-91 вдоль покрытия А-1	130	п.м.

A167, A167a, C27 - ГП

Инициативная группа граждан

Изм.	Кол.уч.	Лист	№ док	Подпись	Дата	Стадия	Лист	Листов
						ПД	1	8
Дизайн-проект благоустройства придомовых территорий многоквартирных жилых домов № 167, № 167а, по улице Алтайской и дома № 27 по улице Светлова, в городе Рубцовске.							Рубцовск 2017 год	
Общие данные (начало).								

Объемы работ

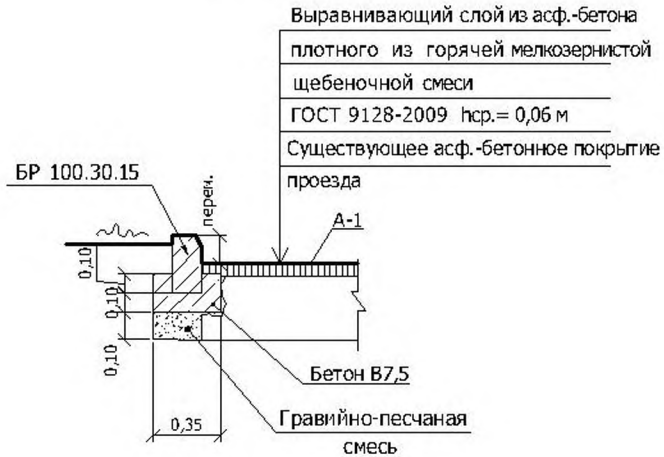
№ п.п.	Наименование работ	Кол-во	Примечание
4	Устройство нового покрытия проезда А-2:		
	- основание из песка средней крупности по ГОСТ 8736-85 - 100мм.	36,7	куб.м.
	- основание из щебня фракционированного, уложенного по способу заклинки по ГОСТ 8267-2009 - 180мм.	66,2	куб.м.
	- асфальтобетон плотный из горячей мелкозернистой щебеночной смеси, тип "В", II марки, ГОСТ 9128-2009 - 60мм.	367,55	кв.м.
5	Установка бортового ограждения из бетонного камня БР100.30.15 ГОСТ6665-91 вдоль покрытия А-2	52	п.м.
	Алтайская, 167а		
1	Демонтаж старого бортового ограждения из бетонного камня БР100.30.15 ГОСТ6665-91	300	п.м.
2	Устройство выравнивающего покрытия проезда А-1:		
	- выравнивающий слой из асфальтобетона плотного из горячей мелкозернистой щебеночной смеси ГОСТ 9128-2009 - hcp.=60мм.	640	кв.м.
3	Установка бортового ограждения из бетонного камня БР100.30.15 ГОСТ6665-91 вдоль покрытия А-1	220	п.м.
4	Устройство нового покрытия проезда А-2:		
	- основание из песка средней крупности по ГОСТ 8736-85 - 100мм.	33,256	куб.м.
	- основание из щебня фракционированного, уложенного по способу заклинки по ГОСТ 8267-2009 - 180мм.	59,86	куб.м.
	- асфальтобетон плотный из горячей мелкозернистой щебеночной смеси, тип "В", II марки, ГОСТ 9128-2009 - 60мм.	332,56	кв.м.
5	Установка бортового ограждения из бетонного камня БР100.30.15 ГОСТ6665-91 вдоль покрытия А-2	82	п.м.

						A167, A167а, С27 - ГП			
						Инициативная группа граждан			
Изм.	Коп.уч	Лист	№ док	Подпись	Дата	Дизайн-проект благоустройства придомовых территорий многоквартирных жилых домов № 167, № 167а, по улице Алтайской и дома № 27 по улице Светлова, в городе Рубцовске.	Стадия	Лист	Листов
							ПД	2	
Общие данные (начало).							Рубцовск 2017 год		

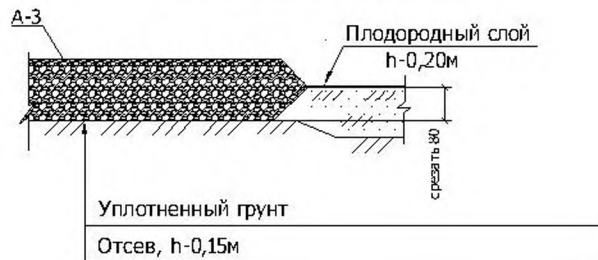
Позиция	Наименование и техническая характеристика	Тип, марка, обозначение документа, опросного листа	Код оборудования, изделия, материала	Завод-изготовитель	Ед. изм.	Кол-во	Масса ед. кг.	Примечание
Малые архитектурные формы и переносные изделия								
1	Скамья				шт.	2		Торговая сеть
2	Урна				шт.	2		Торговая сеть
3	Игровой комплекс с горкой 8,06x7,2x4,05				шт.	1		Торговая сеть
4	Игровой комплекс с горкой 4,6x4,4x3,0				шт.	1		Торговая сеть
5	Песочница "Домик"				шт.	1		Торговая сеть
Прочие работы								
1	Устройство ограждения детской площадки, высотой 0,50 м				м	88		
Светлова, 27								
Материалы								
1	Асфальтобетон плотный из горячей мелкозернистой щебеночной смеси тип "В". Битум БНД 90/130	II марки, ГОСТ 9128-2009			т	102,1		
2	Щебень, Есж=600 кг/см уложенный по способу заклинки	ГОСТ 25607-2009			м³	43,2		
3	Песок средней крупности	ГОСТ 8736-93*			м³	24,0		
4	Гравийно-песчанная смесь	ГОСТ 8736-93*			м³	3,04		
5	Бетон кл. В 7,5	ГОСТ 26633-2012			м³	5,32		на устан. бортовых камней
Элементы площадок, подъездов, тротуаров, из сборных конструкций.								
1	Камни бортовые бетонные тротуарные	БР 100.30.15 ГОСТ 6665-91			шт.	204		Торговая сеть

						A167, A167a, C27 ГП.С		
						Инициативная группа граждан		
Изм.	Коп.уч	Лист	№ док	Подпись	Дата	Дизайн-проект благоустройства придомовых территорий многоквартирных жилых домов № 167, № 167а, по улице Алтайской и дома № 27 по улице Светлова, в городе Рубцовске		
						Страниц	Лист	Листов
						ПД	1	2
						Спецификация материалов.		Рубцовск 2017 год

Сечение 1-1 (лист 7)



Сечение 3-3 (лист 7)



Сечение 3-3 (лист 7)

Асф. бетон плотный из горячей
мелкозернистой щебеночной смеси
тип "В" II марки ГОСТ 9128-2009 - 0.06 м
Щебень фракционированный уложенный
по способу заклинки ГОСТ 8267-2009 - 0.18 м
Песок средней крупности - 0.10 м по
уплотненному основанию

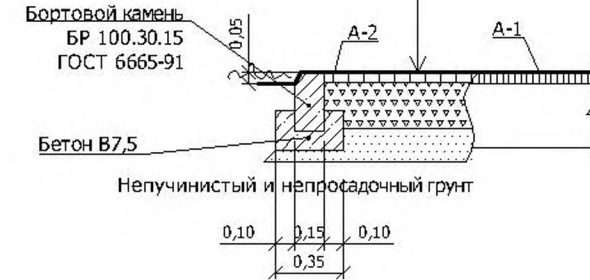
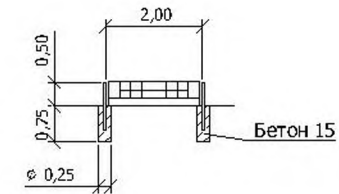


Схема установки газонного
ограждения



						A167, A167а, С27 ГП		
						Инициативная группа граждан		
Изм.	Коп.уч	Лист	№ док	Подпись	Дата	Стадия	Лист	Листов
						ПД	7	
Дизайн-проект благоустройства придомовых территорий многоквартирных жилых домов № 167, № 167а, по улице Алтайской и дома № 27 по улице Светлова, в городе Рубцовске.						Рубцовск 2017 год		
Конструкция покрытий А1, А2, А3. Сечения 1-1, 2-2, 3-3.								





Позиция	Наименование и техническая характеристика	Тип, марка, обозначение документа, опросного листа	Код оборудования, изделия, материала	Завод-изготовитель	Ед. изм.	Кол-во	Масса ед. кг.	Примечание
Алтайская, 167								
Материалы								
1	Асфальтобетон плотный из горячей мелкозернистой щебеночной смеси тип "В". Битум БНД 90/130	II марки, ГОСТ 9128-2009			т	102,24		
2	Щебень, Есж=600 кг/см ³ уложенный по способу заклинки	ГОСТ 25607-2009			м ³	66,2		
3	Песок средней крупности	ГОСТ 8736-93*			м ³	36,7		
4	Гравийно-песчанная смесь	ГОСТ 8736-93*			м ³	3,64		
5	Бетон кл. В 7,5	ГОСТ 26633-2012			м ³	6,37		на устан. бортовых камней
Элементы площадок, подъездов, тротуаров, из сборных конструкций.								
1	Камни бортовые бетонные тротуарные	БР 100.30.15 ГОСТ 6665-91			шт.	194		Торговая сеть
Алтайская, 167а								
Материалы								
1	Асфальтобетон плотный из горячей мелкозернистой щебеночной смеси тип "В". Битум БНД 90/130	II марки, ГОСТ 9128-2009			т	123,13		
2	Щебень, Есж=600 кг/см ³ уложенный по способу заклинки	ГОСТ 25607-2009			м ³	59,86		
3	Песок средней крупности	ГОСТ 8736-93*			м ³	33,26		
4	Гравийно-песчанная смесь	ГОСТ 8736-93*			м ³	5,44		
5	Бетон кл. В 7,5	ГОСТ 26633-2012			м ³	9,52		на устан. бортовых камней
Элементы площадок, подъездов, тротуаров, из сборных конструкций.								
1	Камни бортовые бетонные тротуарные	БР 100.30.15 ГОСТ 6665-91			шт.	302		Торговая сеть

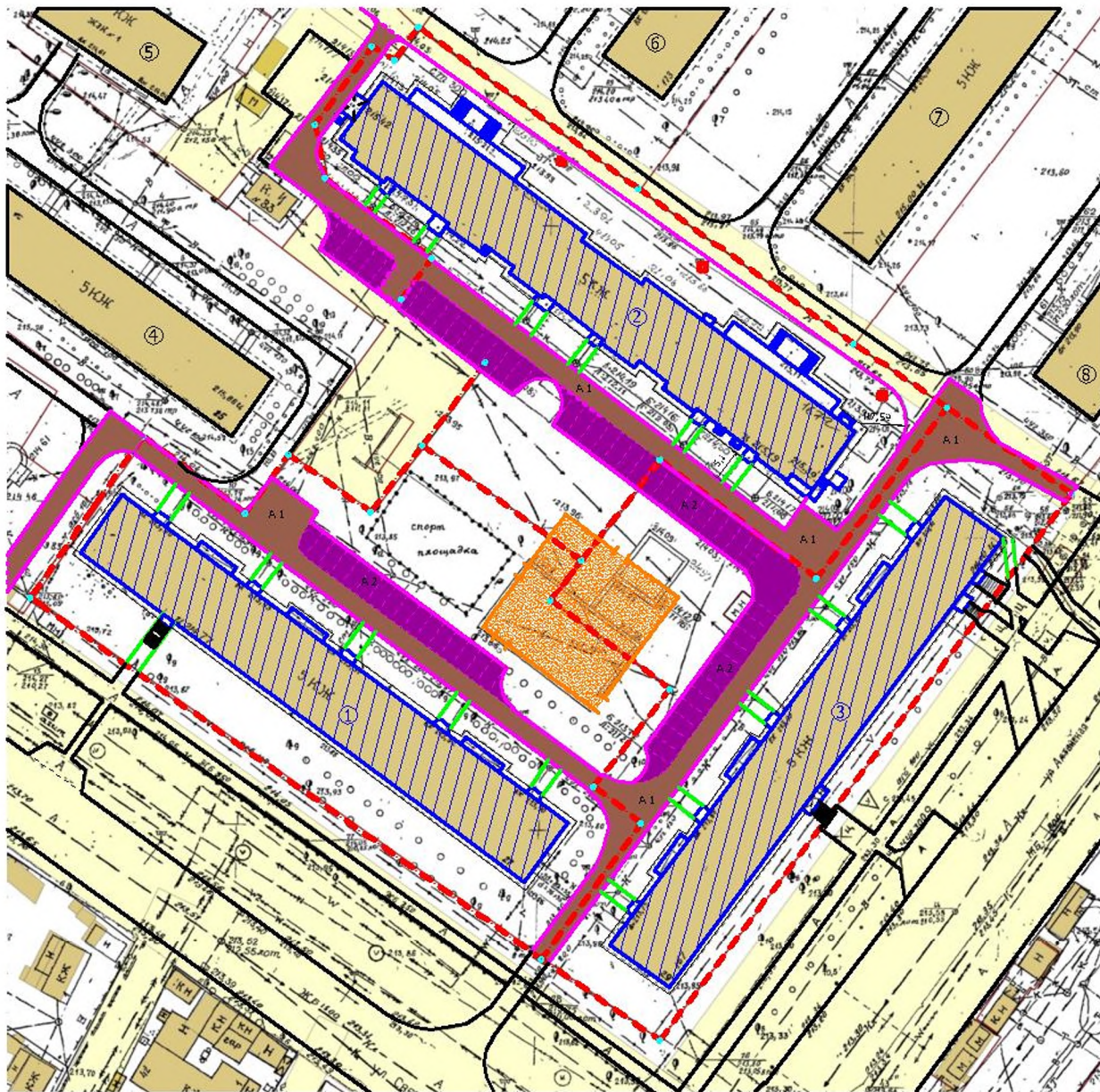
						A167, A167a, C27 ГП.С		
						Инициативная группа граждан		
Изм.	Коп.уч	Лист	№ док	Подпись	Дата	Дизайн-проект благоустройства придомовых территорий многоквартирных жилых домов № 167, № 167а, по улице Алтайской и дома № 27 по улице Светлова, в городе Рубцовске		
						Страниц	Лист	Листов
						ПД	2	
						Спецификация материалов.		Рубцовск 2017 год

Экспликация зданий и сооружений

Номер по ПП	Наименование	этажность	Площадь (кв.м.)		Строит. объем м³
			застроенная	общая	
1	Существующее здание № м-о/кв.з/л-го жилого дома № 27 с/у.п. Саятска	5	1090,9		14727
2	Существующее здание № м-о/кв.з/л-го жилого дома № 167а с/у.п. Алтайска	5	1095,6		14790,6
3	Существующее здание № м-о/кв.з/л-го жилого дома № 167а с/у.п. Алтайска	5	1187,63		16033
4	Существующее смежное здание № м-о/кв.з/л-го жилого дома № 25 с/у.п. Саятска	5			
5	Существующее смежное здание № м-о/кв.з/л-го жилого дома № 123 с/у.п. Алтайска	1			
6	Существующее смежное здание № м-о/кв.з/л-го жилого дома № 123 с/у.п. Алтайска	5			
7	Существующее смежное здание № м-о/кв.з/л-го жилого дома № 1/1 с/у.п. Алтайска	5			
8	Существующее смежное здание № м-о/кв.з/л-го жилого дома № 167 с/у.п. Алтайска	5			

Условные обозначения:

-  - Существующий многоквартирный или дом, придомовая территория которого благоустроивается
-  - Существующие, смежные здания и сооружения
-  - Граница земельного участка существующего многоквартирного или жилого дома, придомовая территория которого благоустроивается
-  1 - Поворотные точки границы земельного участка
-  - Границы реконструируемых и проектируемых асфальто-бетонных проездов
-  - Границы реконструируемых и проектируемых асфальто-бетонных покрытий дорожек и подходов к лестничным клеткам многоквартирного или жилого дома
-  - Граница детской площадки
-  A-1 - Проектируемое покрытие проезда из асфальтобетона (выравнивающий слой)
-  A-2 - Проектируемое покрытие проезда из асфальтобетона (новое покрытие)
-  A-3 - Проектируемое покрытие детской площадки с отсыпкой (новое покрытие)










1. Грань границ земельных участков многоквартирных жилых домов № 167 (пов. 1), № 167а (пов. 2) по ул. Алтайска, и жилого дома № 27 (пов. 3) по ул. Саятска, подлежащая реконструкции и благоустройству, разработанная на основании контурного плана № 1:500 выданной комиссией по землепользованию города Рубцовска.
2. Земельный участок жилого дома № 167 (пов. 1) по ул. Алтайска площадью 0,302264 кв.м, жилого дома № 167а (пов. 2) по ул. Алтайска площадью 0,437027 кв.м, жилого дома № 27 по ул. Саятска (пов. 3) площадью 0,470905 кв.м, стоят на кадастровом учете и имеют кадастровые номера.
3. Земельный участок многоквартирного жилого дома № 167 (пов. 1), по ул. Алтайска, расположен в северной части города Рубцовска, в зоне № 1.3 (зоне многоквартирной жилой застройки) логотипен с северной стороны смежным земельным участком многоквартирного жилого дома № 167а по ул. Алтайска; с восточной стороны проезжей частью улицы Алтайска; с западной стороны тротуарной дорожкой, которая предлагается благоустроить; с южной стороны проезжей частью улицы Саятска.
4. Земельный участок многоквартирного жилого дома № 167а (пов. 2), по ул. Алтайска, расположен в северной части города Рубцовска, в зоне № 1.3 (зоне многоквартирной жилой застройки) логотипен с северной стороны проезжей частью улицы Алтайска; с восточной стороны тротуарной дорожкой, которая предлагается благоустроить; с западной стороны смежным земельным участком многоквартирного жилого дома № 27 по ул. Саятска; с южной стороны тротуарной дорожкой, которая предлагается благоустроить.
5. Земельный участок многоквартирного жилого дома № 27 (пов. 2), по ул. Саятска, расположен в северной части города Рубцовска, в зоне № 1.3 (зоне многоквартирной жилой застройки) логотипен с северной стороны тротуарной дорожкой, которая предлагается благоустроить; с восточной стороны тротуарной дорожкой, которая предлагается благоустроить; с западной стороны смежным земельным участком многоквартирного жилого дома № 25 по ул. Саятска; с южной стороны проезжей частью улицы Саятска.
6. Все размещены на планах из архива.

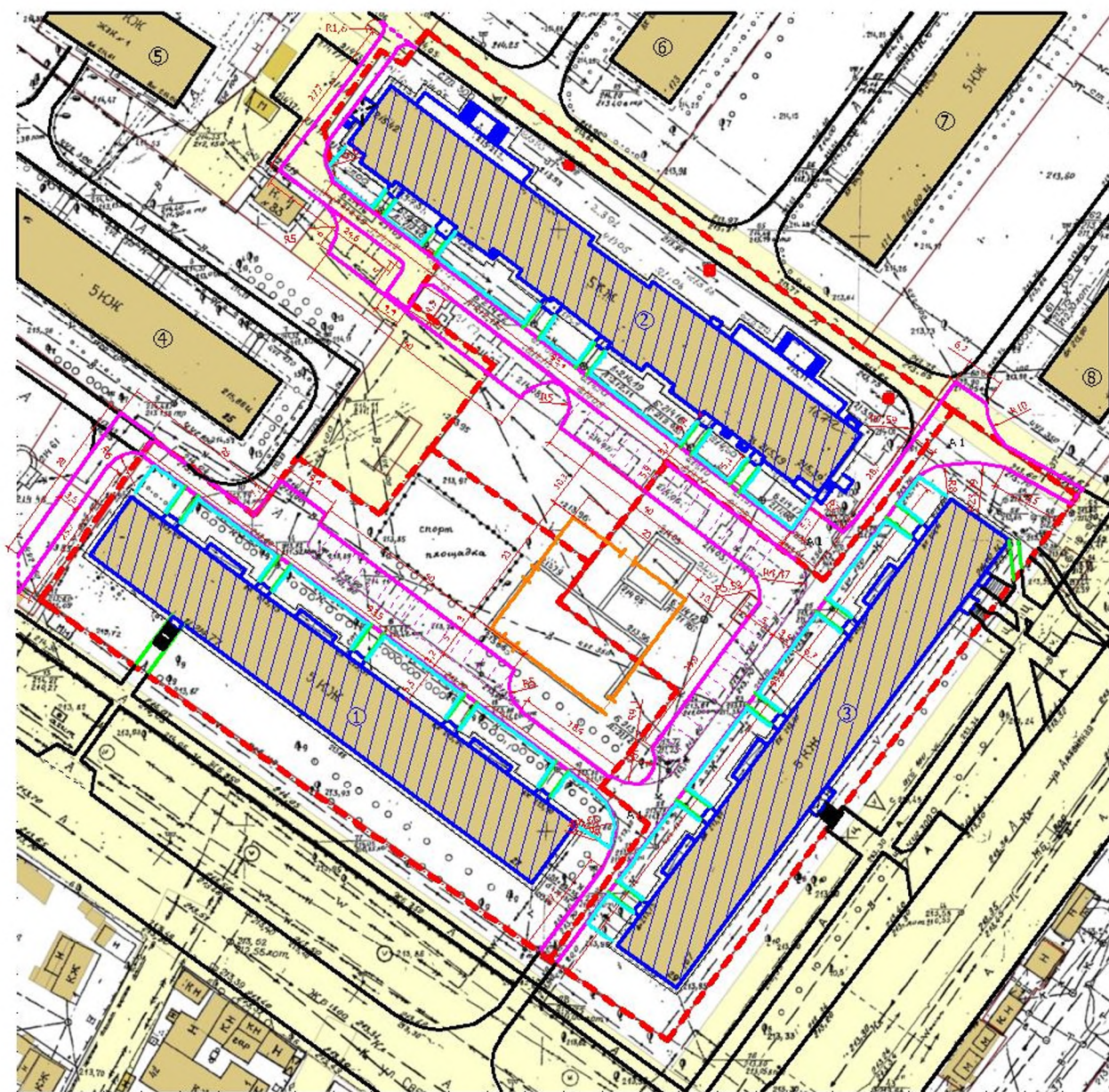
A167, A167а, C27 ГП					
Инициативная группа граждан					
Фамилия	Имя	Отчество	Дата	Подпись	Лист
План границ земельных участков.				Страна	Листов
				РД	4
				Рубцовск 2017 г.	

Экспликация зданий и сооружений

Номер по ГП	Наименование	этажность	Площадь (кв.м.)		Строит. объем м³
			эксплуат.	общая	
1	Существующее здание № 27 с/л. Светлоса	5	1090,9		14727
2	Существующее здание № 167а с/л. Алтайская	5	1095,6		14790,6
3	Существующее здание № 25 с/л. Светлоса	5	1187,63		16033
4	Существующее здание № 25 с/л. Светлоса	5			
5	Существующее здание № 25 с/л. Светлоса	1			
6	Существующее здание № 124 с/л. Алтайская	5			
7	Существующее здание № 121 с/л. Алтайская	5			
8	Существующее здание № 124 с/л. Алтайская	5			

Условные обозначения:

-  - Существующий многоквартирный или жилой дом, придомовая территория которого благоустроивается
-  - Существующие, сносимые здания и сооружения
-  - Граница земельного участка существующего многоквартирного или жилого дома, придомовая территория которого благоустроивается
-  - Границы реконструируемых и проектируемых асфальто-бетонных проездов и проектируемых временных, открытых стоянок автотранспорта и шлюзов дома
-  - Границы реконструируемых и проектируемых асфальто-бетонных покрытий дорог, тротуаров и подходов к лестничным клеткам многоквартирного или жилого дома
-  - Граница детской площадки
-  - Существующее деревянное газонное ограждение



- Разбивку элементов благоустройства, производить от наружных границ существующих домов, параллельно им и с углами поворота указанными на плане.
- Все размеры на плане даны в метрах.

					A167, A167а, C27 ГП		
					Инициативная группа граждан		
Лист	Конт.	Лист	В.доп.	архив.	Дата	Листов	Листов
ИЗДАНИЕ: 01.01.2017. Внесены изменения в проектную документацию по плану № 167, № 167а, № 27 и улице им. Алексея Яковлевича № 27 в городе Светлоса, с. Южный Хабаровск						Страниц	Листов
						ПД	5
Разбивочный план.						Руб. док. с 2017 г.	











Экспликация зданий и сооружений

Номер по ГП	Наименование	этажность	Площадь (кв.м.)		Строит. объем м³
			эксплоат.	общая	
1	Существующее здание № 27 с/у.л. Светлова	5	1090,9		14727
2	Существующее здание № 167а с/у.л. Алтайская	5	1095,6		14790,6
3	Существующее здание № 167 с/у.л. Алтайская	5	1187,63		16033
4	Существующее здание № 25 с/у.л. Светлова	5			
5	Существующее здание № 25а с/у.л. Светлова	1			
6	Существующее здание № 123 с/у.л. Алтайская	5			
7	Существующее здание № 121 с/у.л. Алтайская	5			
8	Существующее здание № 125 с/у.л. Алтайская	5			

Ведомость покрытий

Наименование	Тип покрытия	Площадь покрытия	Бюджетное содержание	
			м²	млн руб.
Светлова, 27				
Покрытие проезда из плотного асфальтобетона, (выравнивающий слой)	A-1	566,7 м²	52 100,3115	151,8 п.м
Покрытие стоячки из плотного асфальтобетона, (новое покрытие)	A-2	240 м²	52 100,3115	52 п.м
Алтайская, 167				
Покрытие проезда из плотного асфальтобетона, (выравнивающий слой)	A-1	440 м²	52 100,3115	130 п.м
Покрытие стоячки из плотного асфальтобетона, (новое покрытие)	A-2	367,55 м²	52 100,3115	64 п.м
Алтайская, 167а				
Покрытие проезда из плотного асфальтобетона, (выравнивающий слой)	A-1	640 м²	52 100,3115	220 п.м
Покрытие стоячки из плотного асфальтобетона, (новое покрытие)	A-2	332,56 м²	52 100,3115	82 п.м
Покрытие детской площадки из отсыпки, (новое покрытие)	A-3	529 м²		

Условные обозначения:

-  - Существующий многоквартирный жилой дом, придомовая территория которого благоустроивается
-  - Существующие, смежные здания и сооружения
-  - Граница земельного участка существующего многоквартирного жилого дома, придомовая территория которого благоустроивается
-  - Бортовое ограждение из бетонного камня БР100.20.8
-  - Бортовое ограждение из бетонного камня БР100.30.15
-  - Проектное ограждение детской площадки h=0,5 м
-  - Существующее деревянное газоное ограждение
-  - Проектное покрытие проезда из асфальтобетона (выравнивающий слой)
-  - Проектное покрытие проезда из асфальтобетона (новое покрытие)
-  - Проектное покрытие детской площадки с отсыпкой (новое покрытие)

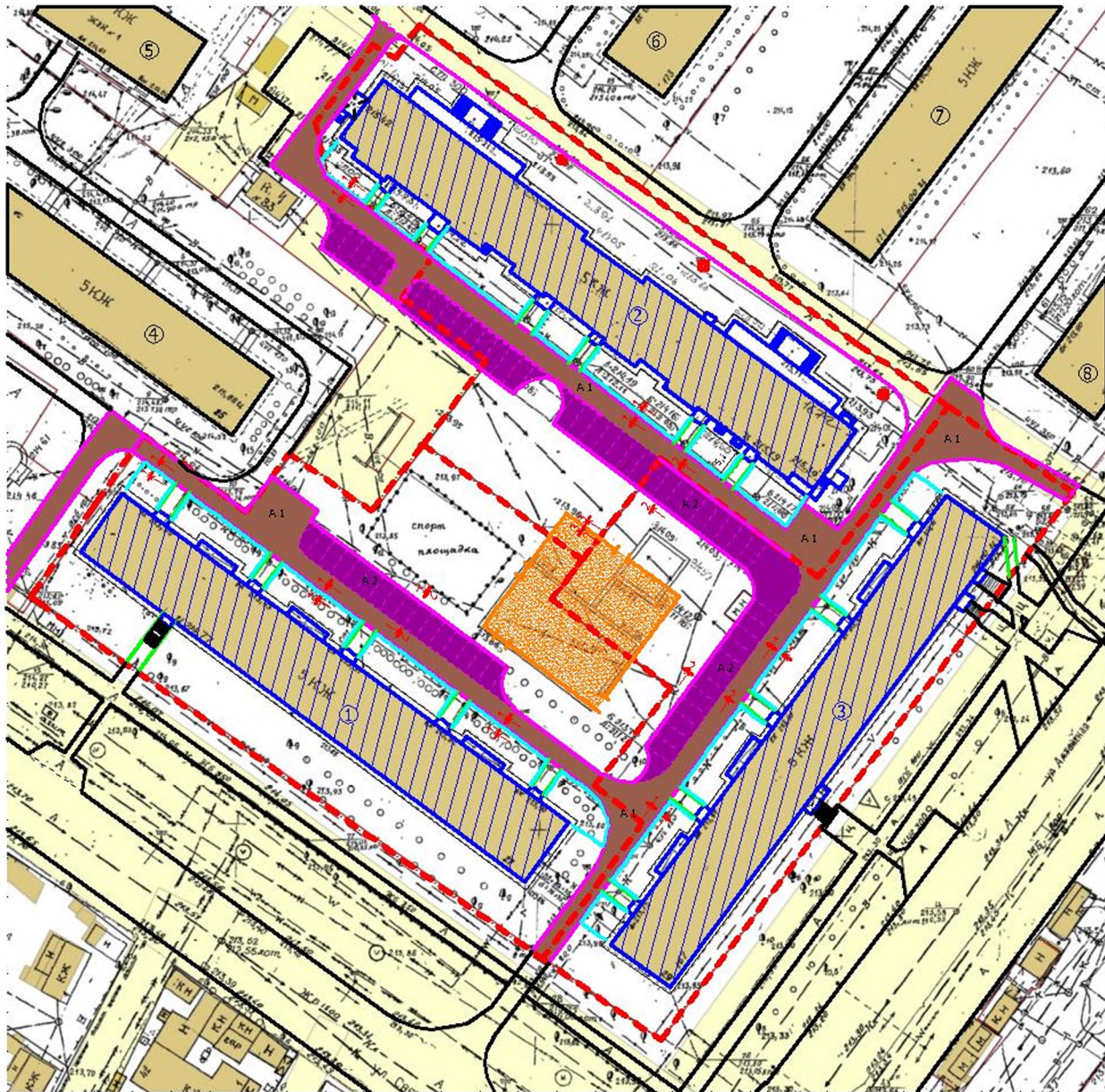
A167, A167а, C27 ГП

Инициативная группа граждан

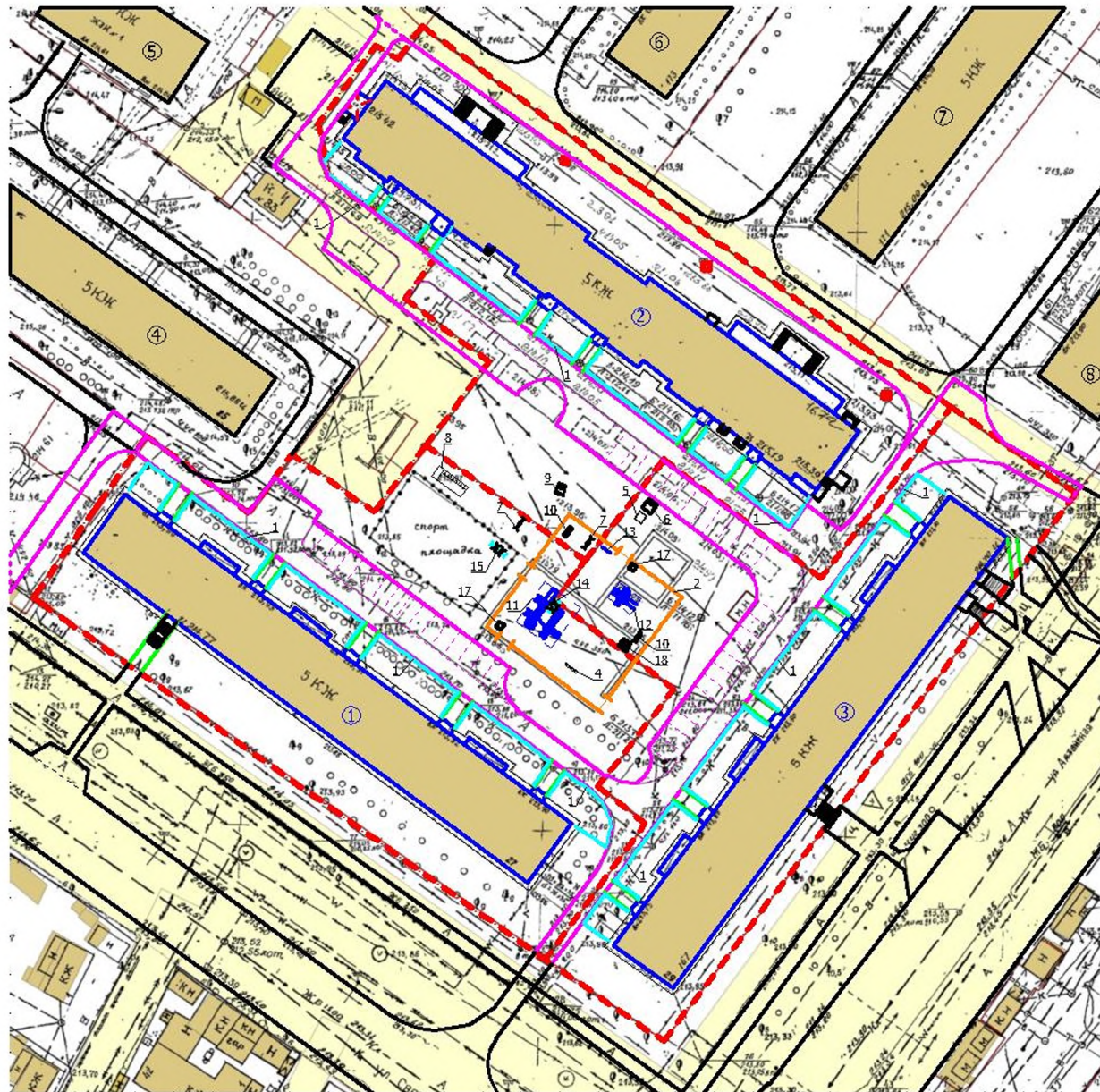
Ф.И.О.	пол	инст.	дол.	органа	дата	Подпись	Лист	Листов
							ПД	6

План покрытий и благоустройств.

Руб. дозв.с 2017 г.г.



План расстановки малых форм архитектуры (м 1:500)



Ведомость малых архитектурных форм и переносных изделий

Поз.	Обозначение	Наименование	Коллич.	Примечания
1		Ограждение поликарбонатное Ограждение газонное: h=0,50м		существующее
2		Ограждение дорожной площадью		
3	ГОСТ 26633-2009	Отражение газонное, высотой 0,50 м Отражения из пластика и алюминия Сеч. 215, 75	44	Вед. 0,036*1 ЗУ 1,44*1
4		Малые формы		
4		Канализационный	1	существующее
5		Посадочная	1	существующее
6		Стол со скамьей	1	существующее
7		Канализационный	2	существующее
8		Горка	1	существующее
9		Машинка деревянная	1	существующее
10		Скамьи	2	горизонталь
11		Атмосферный комплекс с подсветкой	1	горизонталь
12		Атмосферный комплекс с подсветкой	1	горизонталь
13		Информационный стол	1	горизонталь
14		Детский игровой одинрядный горка	1	детский игр.
15		Детский игровой канатный	1	детский игр.
16		Детский игровой ограждение	1	детский игр.
17		Урна	2	горизонталь
18		Посадочная "Дреник"	1	горизонталь

Проектом предлагается выполнить ограждение детской площадки из стандартных секционных панелей 0,50х2,00 м. Способ изготовления - сборная конструкция. Защитное покрытие столбов - в заводском исполнении.

Фундаменты столбов ограждения и фонарей на солнечных батареях предлагается выполнить Ø250мм и глубиной 0,75 м от уровня земли. Общий расход бетона класса В 15 на фундаменты ограждения - 1,44 м³. Ямы для устройства фундаментов газонного ограждения выполнять механизированным способом.

Схема установки газонного ограждения находится на листе П 7.

Установка малых форм показана условно, требуется корректировка на местности (по факту установки).

Лист	Колл.	Лист	В. доп.	архив.	Дата
A167, A167а, C27 ГП					
Инициативная группа граждан					
Адрес: 120001, г. Москва, ул. Мухоморова, д. 13, стр. 1 120001, г. Москва, ул. Мухоморова, д. 13, стр. 1 № 167, № 167а, № 27 м.п. № 167, № 167а, № 27 м.п. № 167, № 167а, № 27 м.п. № 167, № 167а, № 27 м.п.					
				Страна	Лист
				ПД	8
План расстановки малых форм архитектуры.					
Руб. док. с 2017 г.					