



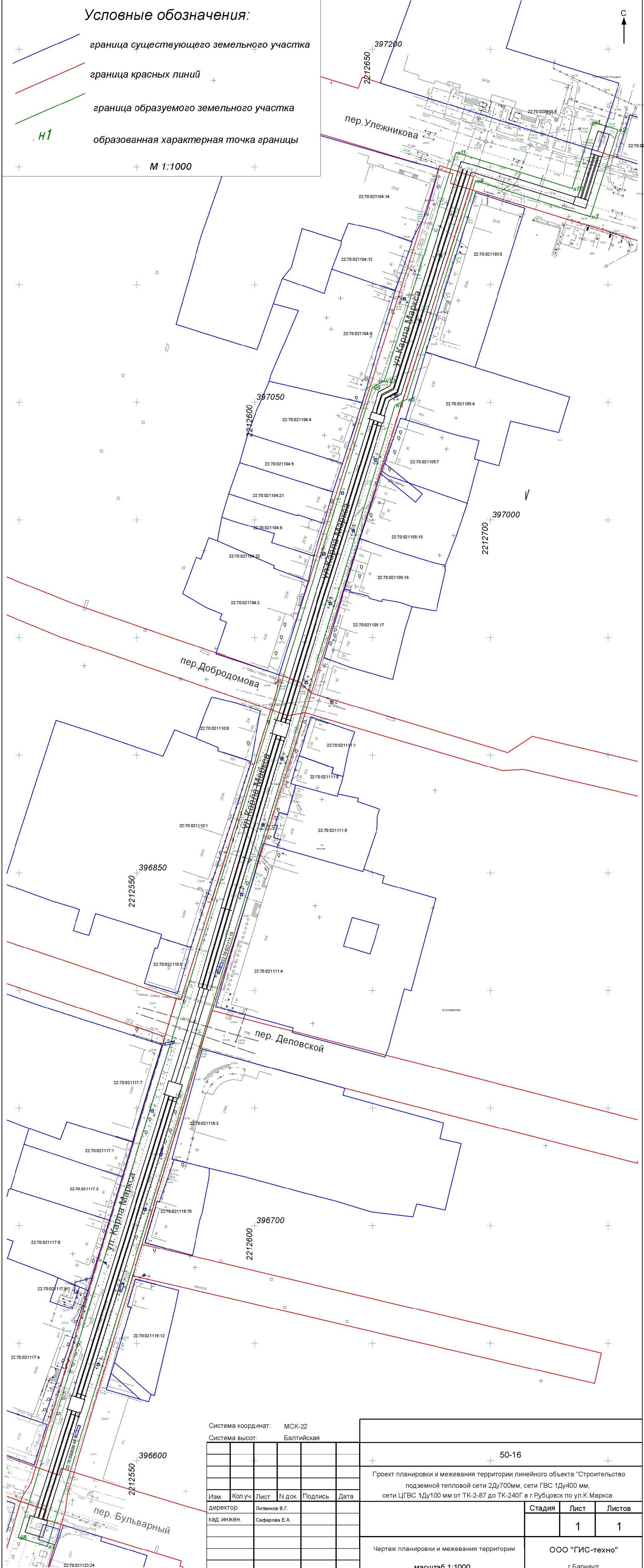


Условные обозначения:

-  граница существующего земельного участка
-  граница красных линий
-  граница образуемого земельного участка
-  образованная характерная точка границы

М 1:1000

С ↑



Система координат: МСК-22
Система высот: Балтийская

Изм.	Колуч.	Лист	№ док.	Подпись	Дата
директор		Литвинов В.Г.			
кад. инжен.		Сафарова Е.А.			

50-16

Проект планировки и межевания территории линейного объекта "Строительство подземной тепловой сети 2Ду700мм, сети ГВС 1Ду400 мм, сети ЦГВС 1Ду100 мм от ТК-2-87 до ТК-240Г в г.Рубцовск по ул.К.Маркса

Чертеж планировки и межевания территории	Стадия	Лист	Листов
		1	1
масштаб 1:1000			ООО "ГИС-техно" г.Барнаул