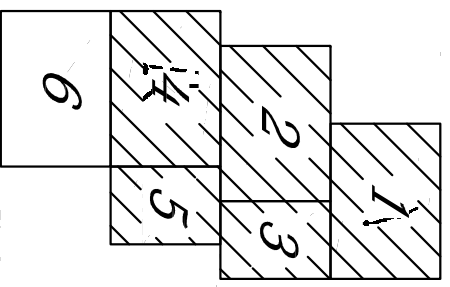






Схема расположения листов



Условные обозначения

-  границы проектируемой территории
-  границы образуемых земельных участков
-  границы земельного участка по данным ГКН
-  границы кадастровых кварталов

				Проект межевания территории, расположенной в кадастровых кварталах 22:70:020719, 22:70:020720, ограниченных ул. Комсомольской, ул. Московской, ул. Октябрьской, ул. Урицкого в городе Рубцовске, Алтайского края.			
Изм.	Кол-во	Лист № док	Подп.	Дата			
Должность	Фамилия	Подп.	Дата				
Исполнитель	Заварин Д.С.						
Директор	Семиданова Ю.С.						
				М 1:500			
				Границы проектируемой территории		ООО "Агентство Кадастровых Работ" г.Рубцовск 2021г.	