




СХЕМА № 2.1.  
границ прилегающей территории  
к краевому государственному бюджетному учреждению здравоохранения  
«Городская больница № 1, г. Рубцовск» по ул. Оросительной, 217,  
на которой не допускается розничная продажа алкогольной продукции

Масштаб 1:2000



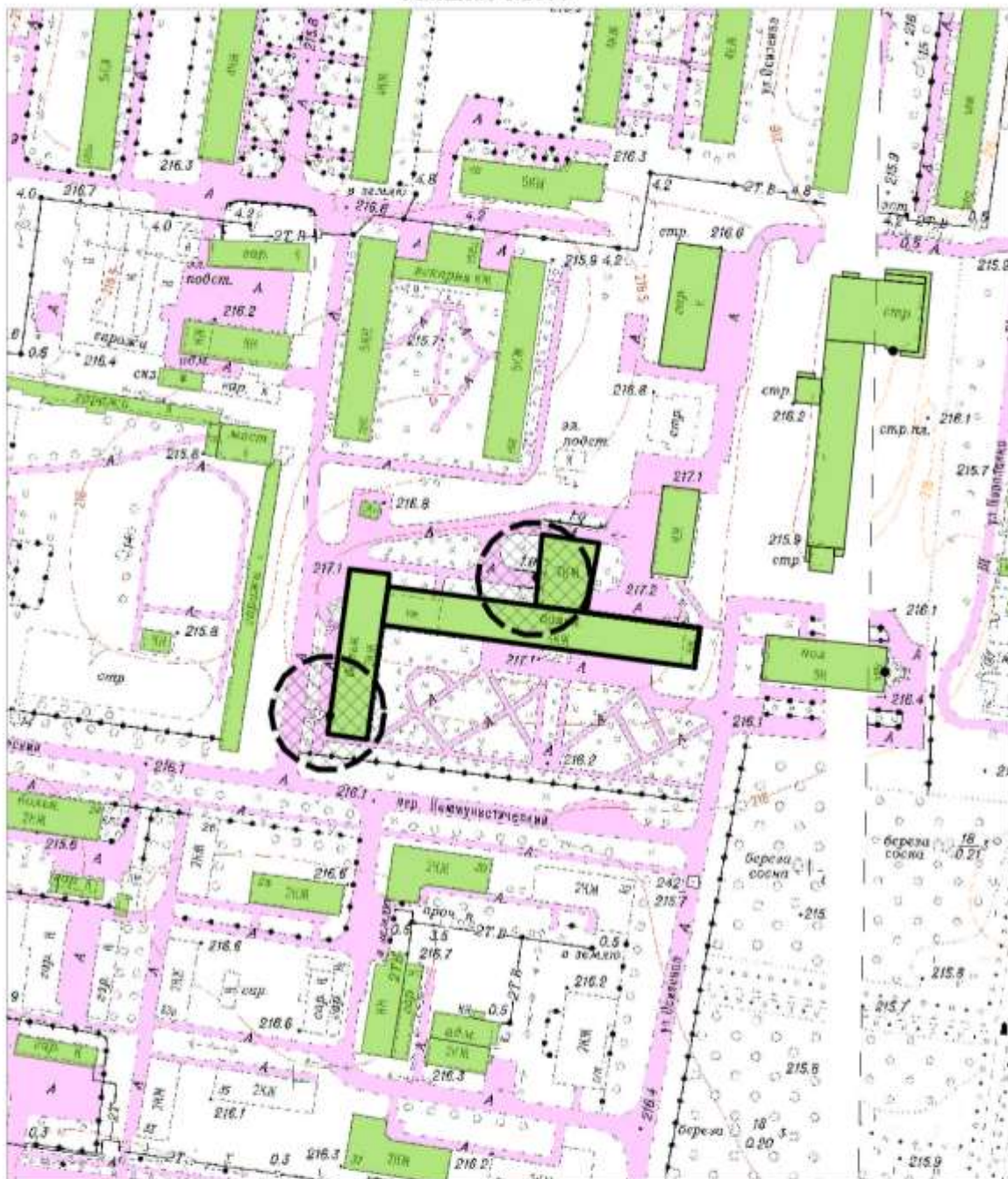
Условные обозначения:

-  - здание
-  - граница обособленной территории, на которой не допускается розничная продажа алкогольной продукции
-  - прилегающая территория, на которой не допускается розничная продажа алкогольной продукции

## СХЕМА № 2.2.


границ прилегающей территории  
к краевому государственному бюджетному учреждению здравоохранения  
«Городская больница № 2, г. Рубцовск» по пер. Коммунистическому, 35,  
на которой не допускается розничная продажа алкогольной продукции

Масштаб 1:2000



Условные обозначения:

 - здание

 - прилегающая территория, на которой не допускается розничная продажа алкогольной продукции

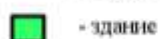
### СХЕМА № 2.3.

границ прилегающей территории  
к краевому государственному бюджетному учреждению здравоохранения  
«Городская больница № 2, г. Рубцовск» по пер. Коммунистическому, 37  
на которой не допускается розничная продажа алкогольной продукции

Масштаб 1:2000



Условные обозначения:

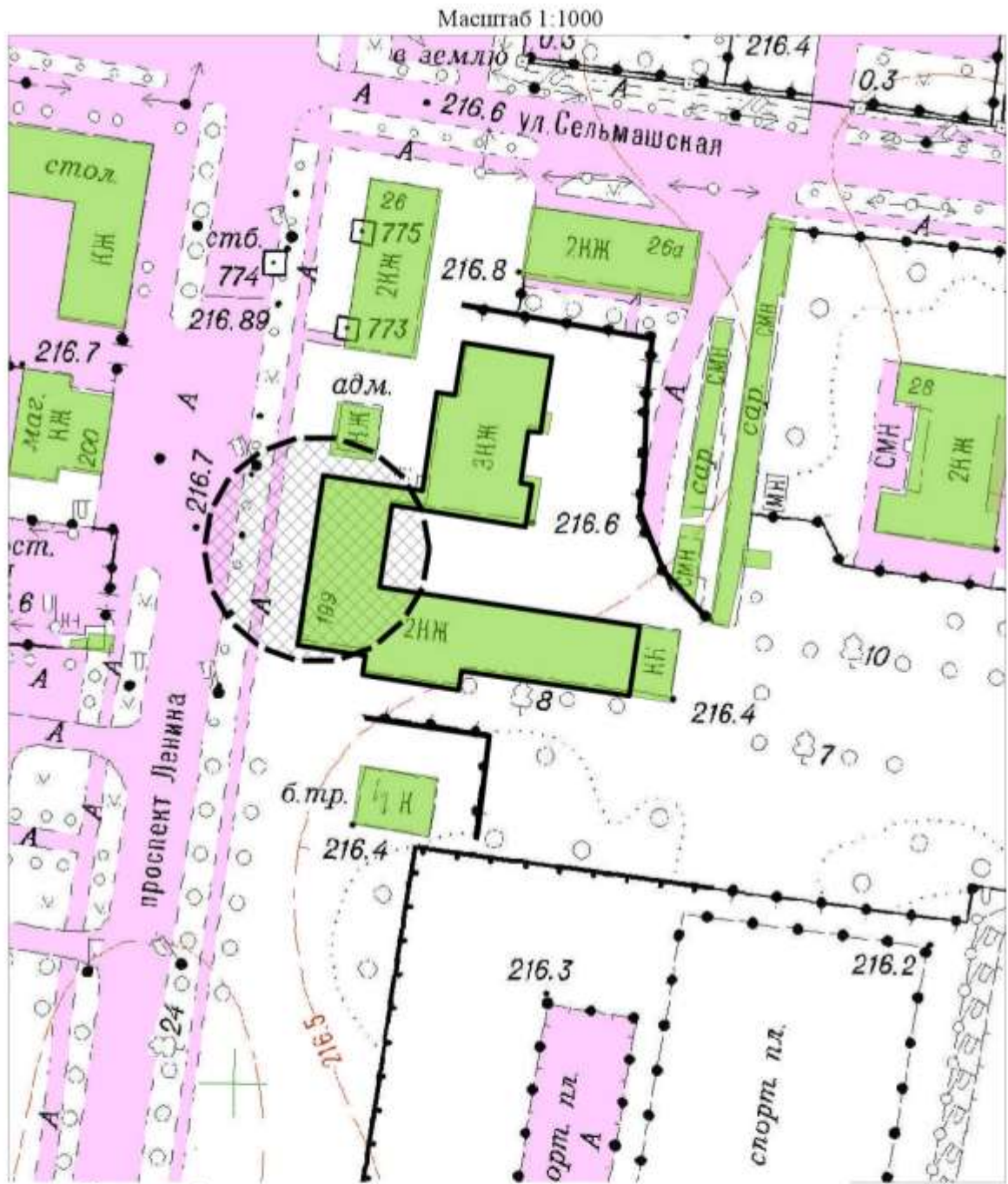


- здание



- прилегающая территория, на которой не допускается розничная продажа алкогольной продукции

СХЕМА № 2.4.  
 границ прилегающей территории  
 к краевому государственному бюджетному учреждению здравоохранения  
 «Городская больница № 2, г. Рубцовск» по пр. Ленина, 199,  
 на которой не допускается розничная продажа алкогольной продукции

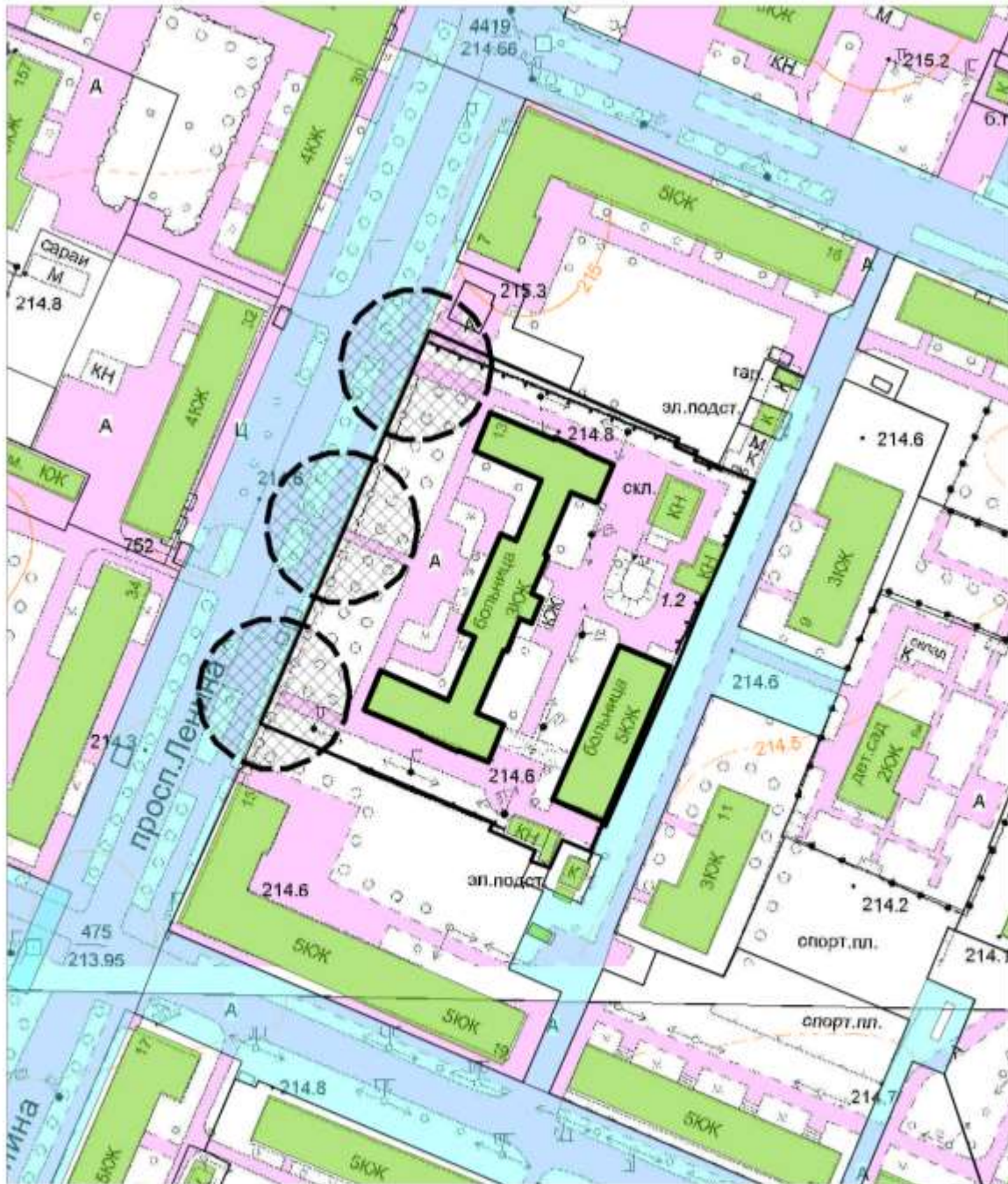


Условные обозначения:

- здание
- граница обособленной территории, на которой не допускается розничная продажа алкогольной продукции
- прилегающая территории, на которой не допускается розничная продажа алкогольной продукции

СХЕМА № 2.5.  
границ прилегающей территории  
к краевому государственному бюджетному учреждению здравоохранения  
«Городская больница № 3, г. Рубцовск» по пр. Ленина, 13,  
на которой не допускается розничная продажа алкогольной продукции

Масштаб 1:1500



Условные обозначения:




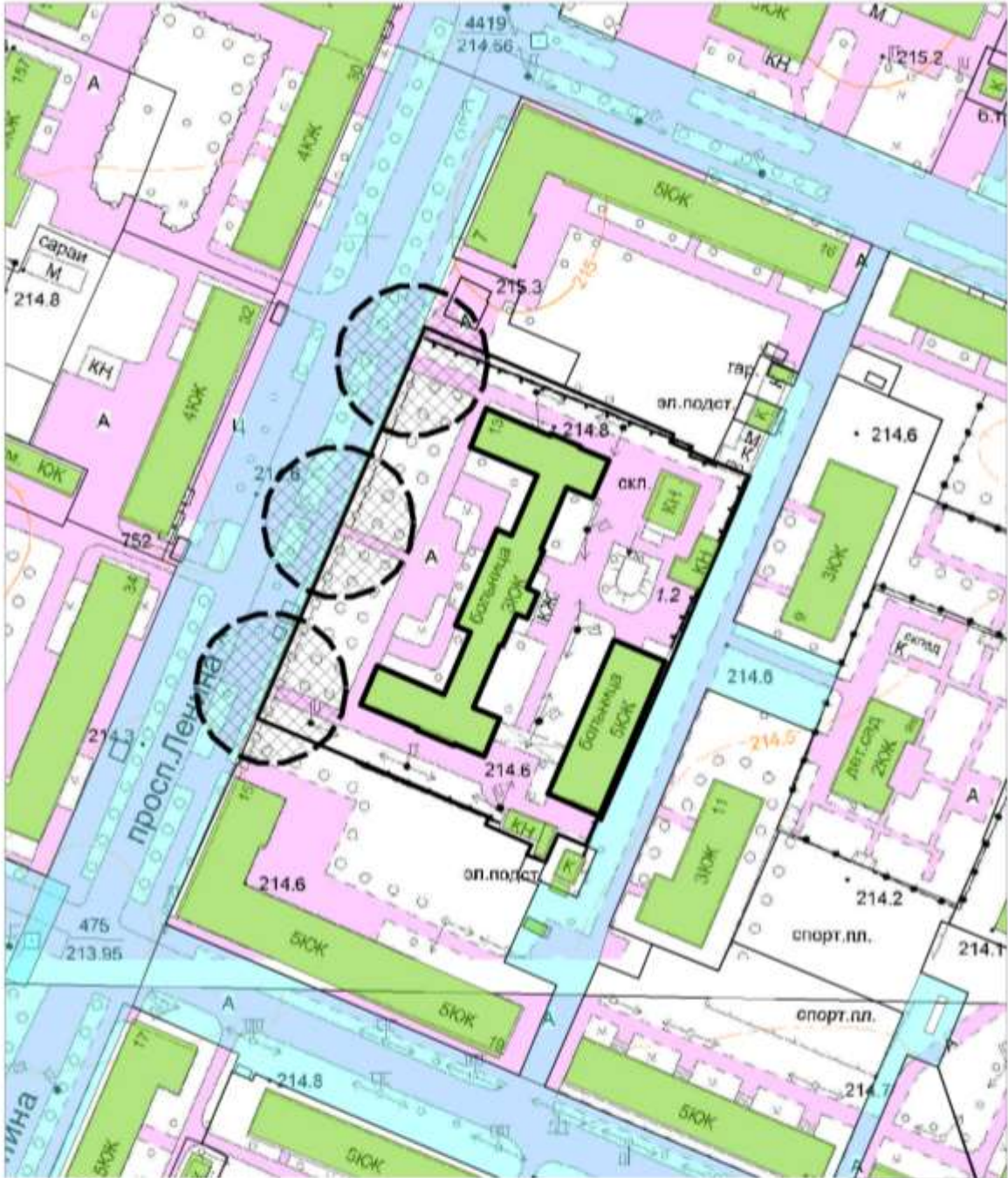
-  - здание
-  - граница обособленной территории, на которой не допускается розничная продажа алкогольной продукции
-  - прилегающая территория, на которой не допускается розничная продажа алкогольной продукции

СХЕМА № 2.6.  
границ прилегающей территории  
к краевому государственному бюджетному учреждению здравоохранения  
«Городская больница № 3, г. Рубцовск» по пр. Ленина, 13 А,  
на которой не допускается розничная продажа алкогольной продукции

Масштаб 1:1500



Условные обозначения:




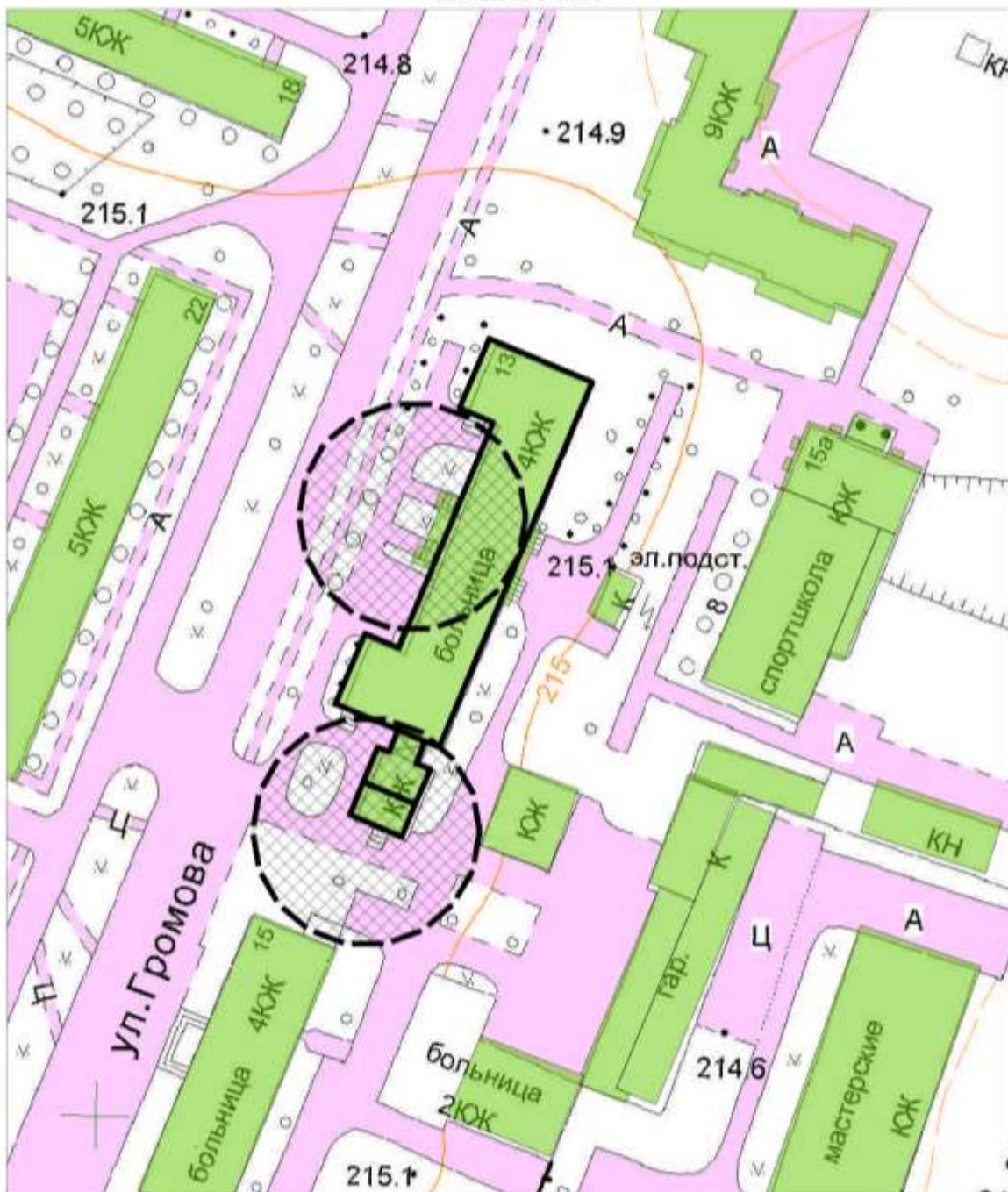
-  - здание
-  - граница обособленной территории, на которой не допускается розничная продажа алкогольной продукции
-  - прилегающая территория, на которой не допускается розничная продажа алкогольной продукции


СХЕМА № 2.7.

границ прилегающей территории  
к краевому государственному бюджетному учреждению здравоохранения  
«Городская больница № 3, г. Рубцовск» по ул. Громова, 17,  
на которой не допускается розничная продажа алкогольной продукции

Масштаб 1:1000



Условные обозначения:

 - здание


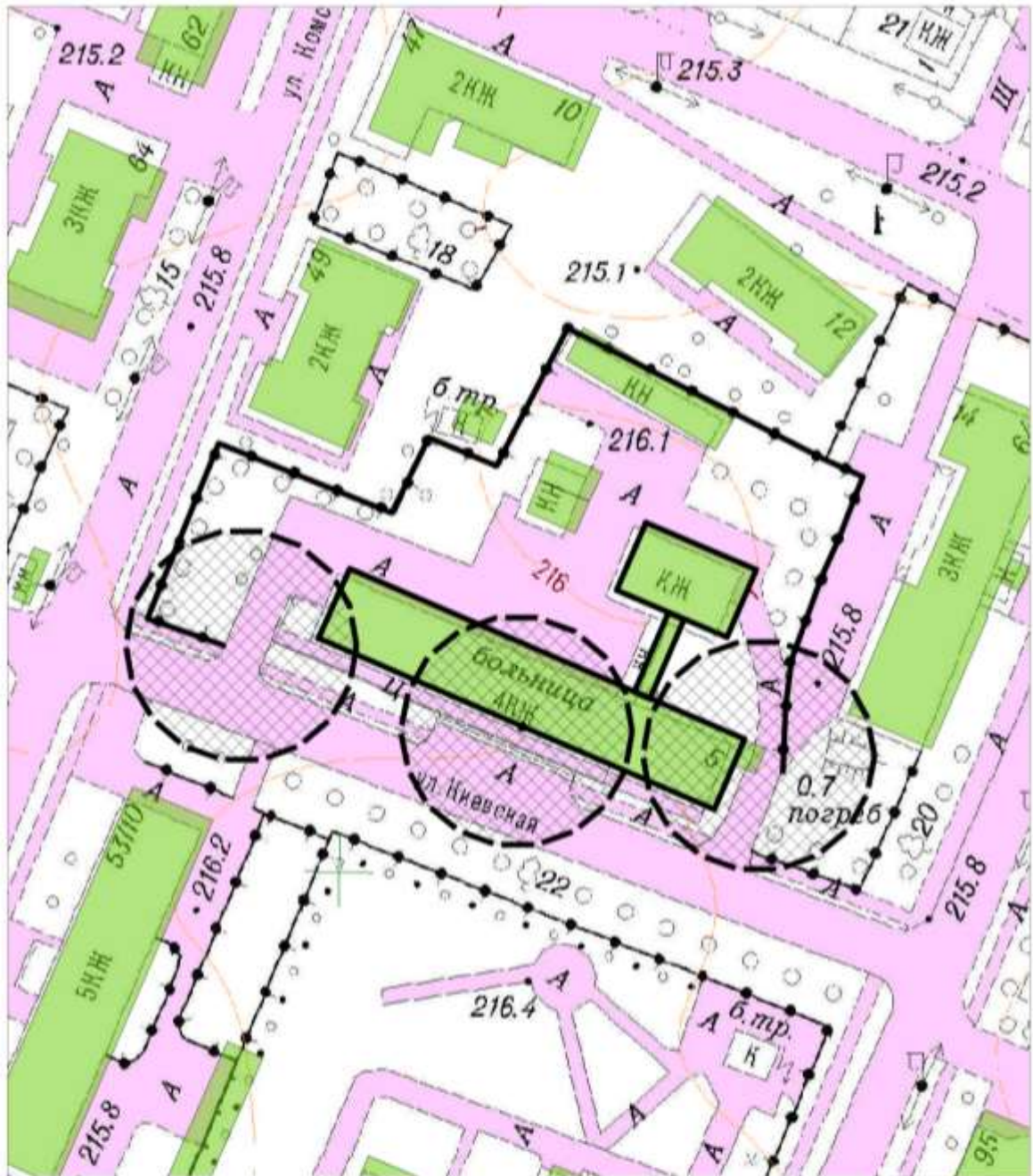
 - прилегающая территория, на которой не допускается розничная продажа алкогольной продукции

СХЕМА № 2.8.  
 границ прилегающей территории  
 к краевому государственному бюджетному учреждению здравоохранения  
 «Городская больница № 3, г. Рубцовск» по ул. Киевской, 5,  
 на которой не допускается розничная продажа алкогольной продукции

Масштаб 1:1000



Условные обозначения:

- здание
- граница обособленной территории, на которой не допускается розничная продажа алкогольной продукции
- прилегающая территория, на которой не допускается розничная продажа алкогольной продукции



### СХЕМА № 2.9.

границ прилегающей территории  
к краевому государственному бюджетному учреждению здравоохранения  
«Детская городская больница, г. Рубцовск» по ул. Краснознаменной, 108,  
на которой не допускается розничная продажа алкогольной продукции

Масштаб 1:1500



Условные обозначения:




-  - здание
-  - граница обособленной территории, на которой не допускается розничная продажа алкогольной продукции
-  - прилегающая территория, на которой не допускается розничная продажа алкогольной продукции

СХЕМА № 2.10.

границ прилегающей территории  
к краевому государственному бюджетному учреждению здравоохранения  
«Детская городская больница, г. Рубцовск» по ул. Октябрьской, 016,  
на которой не допускается розничная продажа алкогольной продукции

Масштаб 1:1000



Условные обозначения:




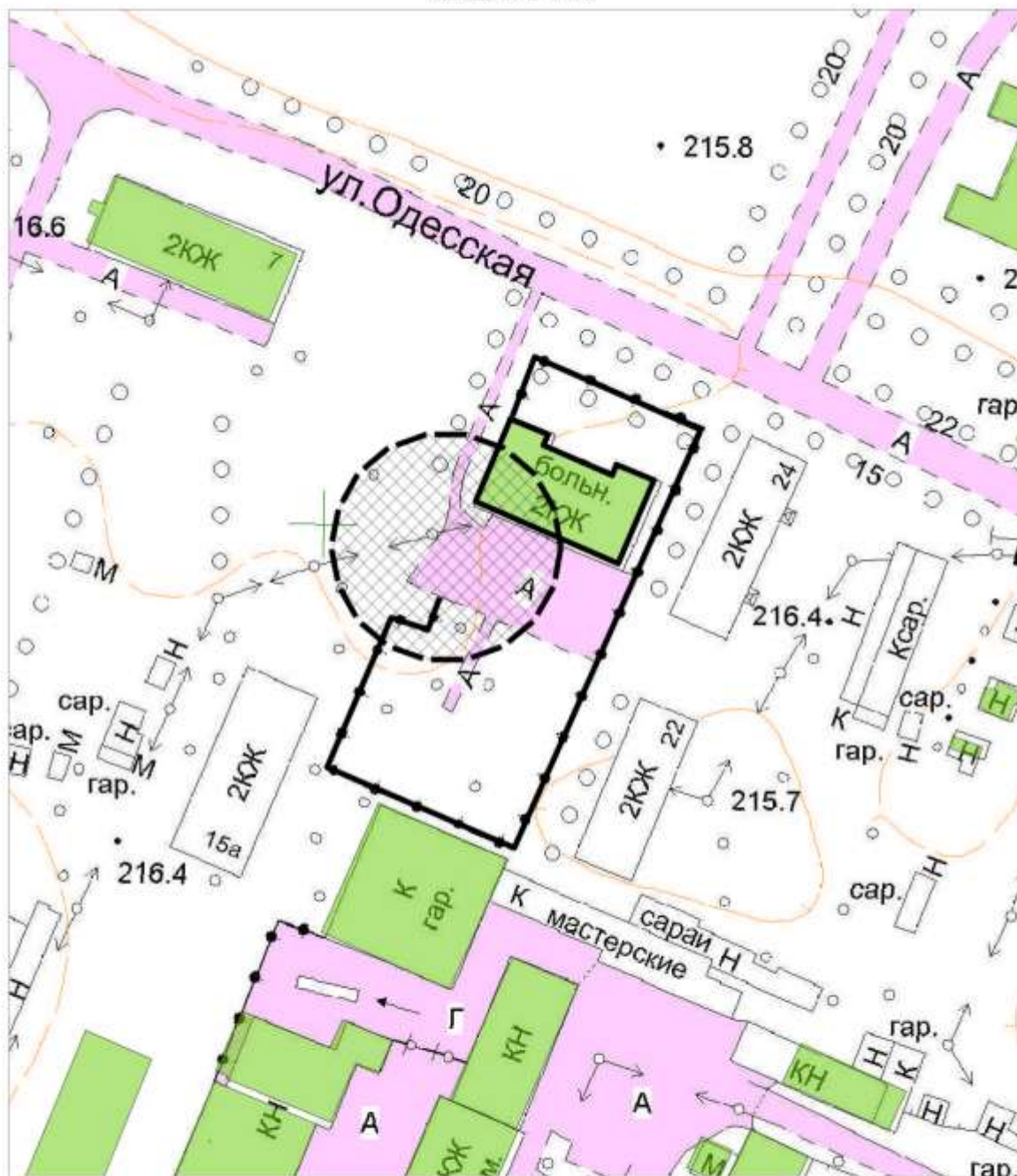
-  - здание
-  - граница обособленной территории, на которой не допускается розничная продажа алкогольной продукции
-  - прилегающая территория, на которой не допускается розничная продажа алкогольной продукции

СХЕМА № 2.11.

границ прилегающей территории  
к краевому государственному бюджетному учреждению здравоохранения  
«Детская городская больница, г. Рубцовск» по ул. Одесской, 3 А,  
на которой не допускается розничная продажа алкогольной продукции

Масштаб 1:1000



Условные обозначения:




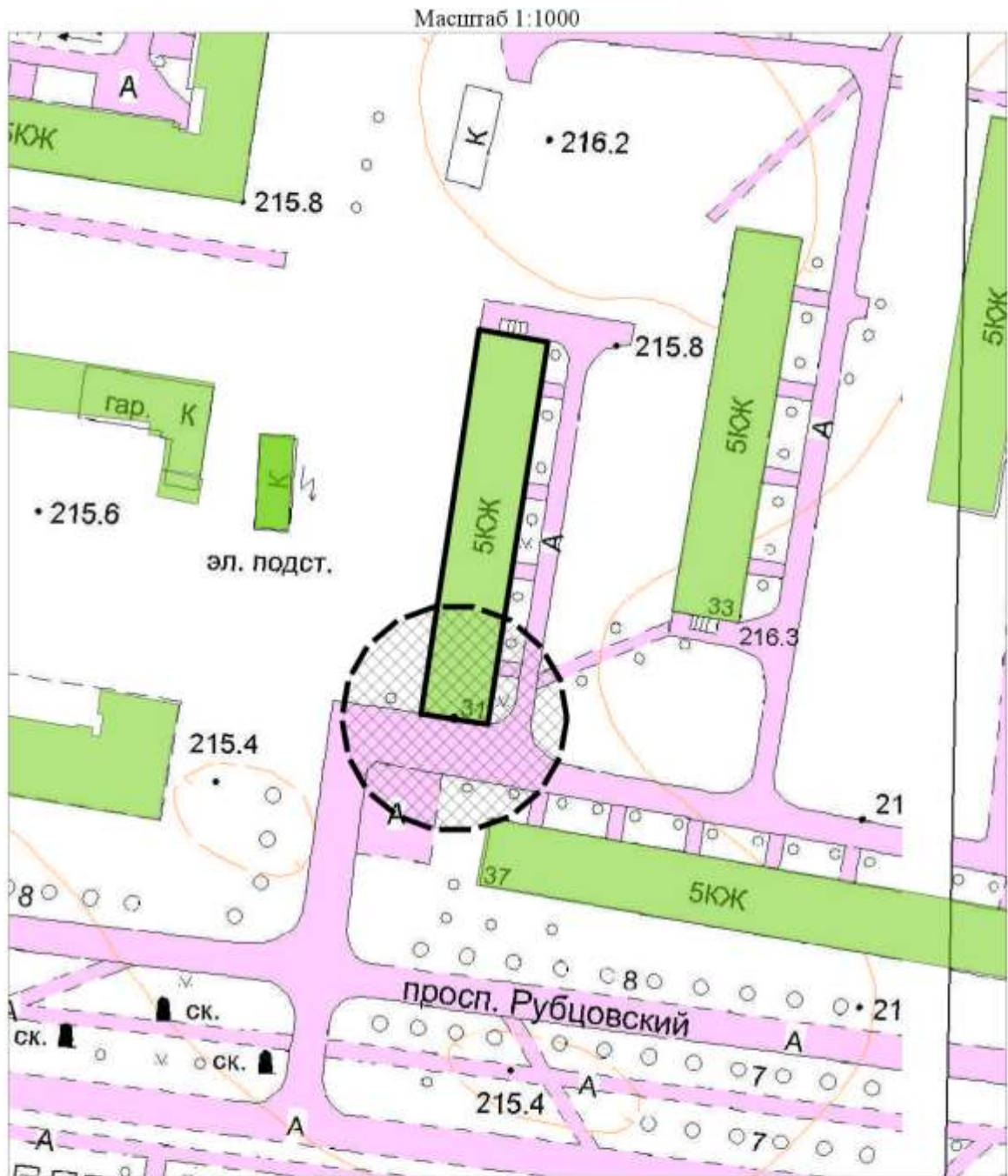
-  - здание
-  - граница обособленной территории, на которой не допускается розничная продажа алкогольной продукции
-  - прилегающая территория, на которой не допускается розничная продажа алкогольной продукции

СХЕМА № 2.12.

границ прилегающей территории  
к краевому государственному бюджетному учреждению здравоохранения  
«Детская городская поликлиника, г. Рубцовск» по пр. Рубцовскому, 31,  
на которой не допускается розничная продажа алкогольной продукции



Условные обозначения:

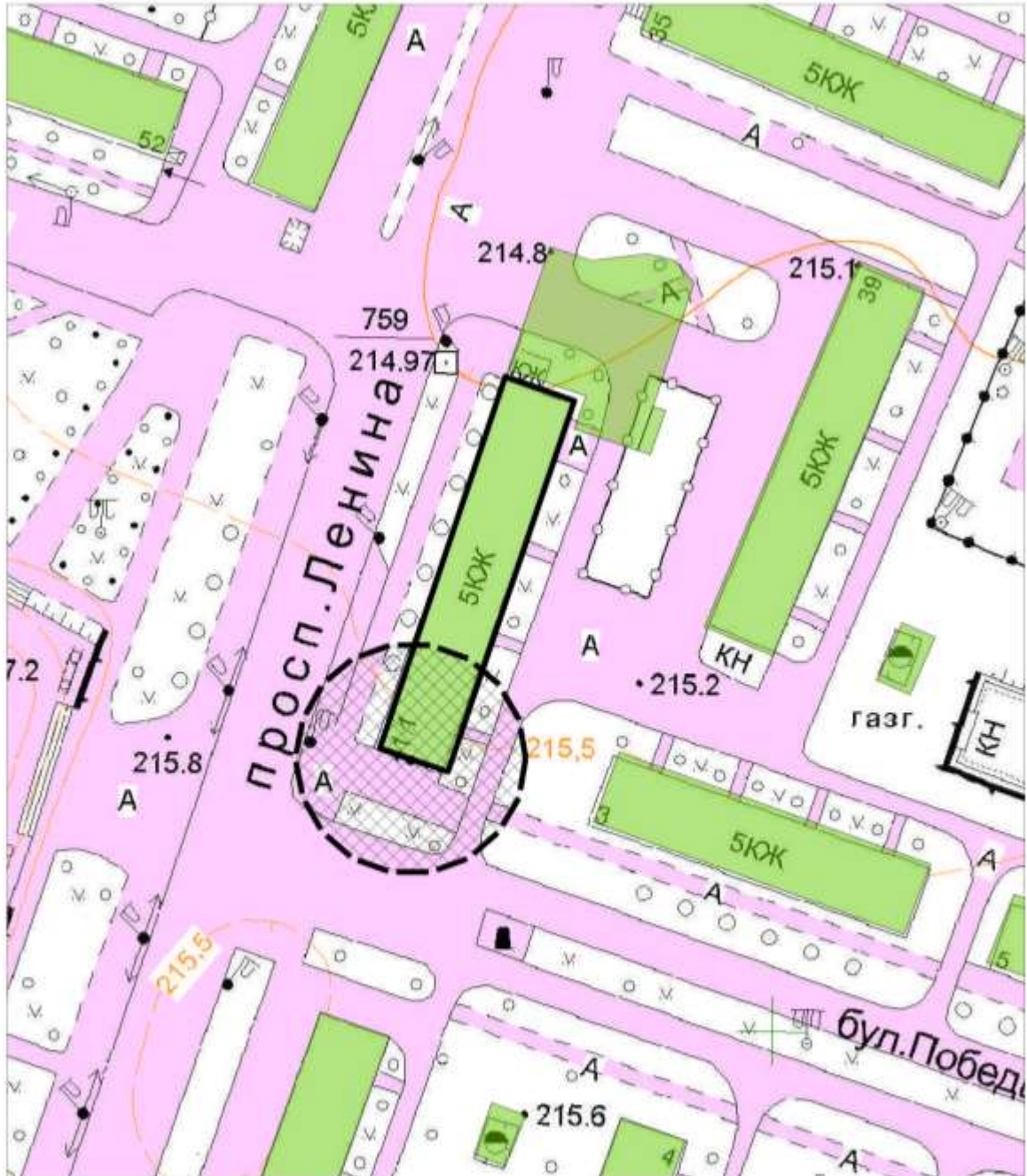
■ - здание

⊗ - прилегающая территория, на которой не допускается розничная продажа алкогольной продукции

СХЕМА № 2.13.

границ прилегающей территории  
к краевому государственному бюджетному учреждению здравоохранения  
«Стоматологическая поликлиника, г. Рубцовск» по пр. Ленина, 41,  
на которой не допускается розничная продажа алкогольной продукции

Масштаб 1:1000



Условные обозначения:



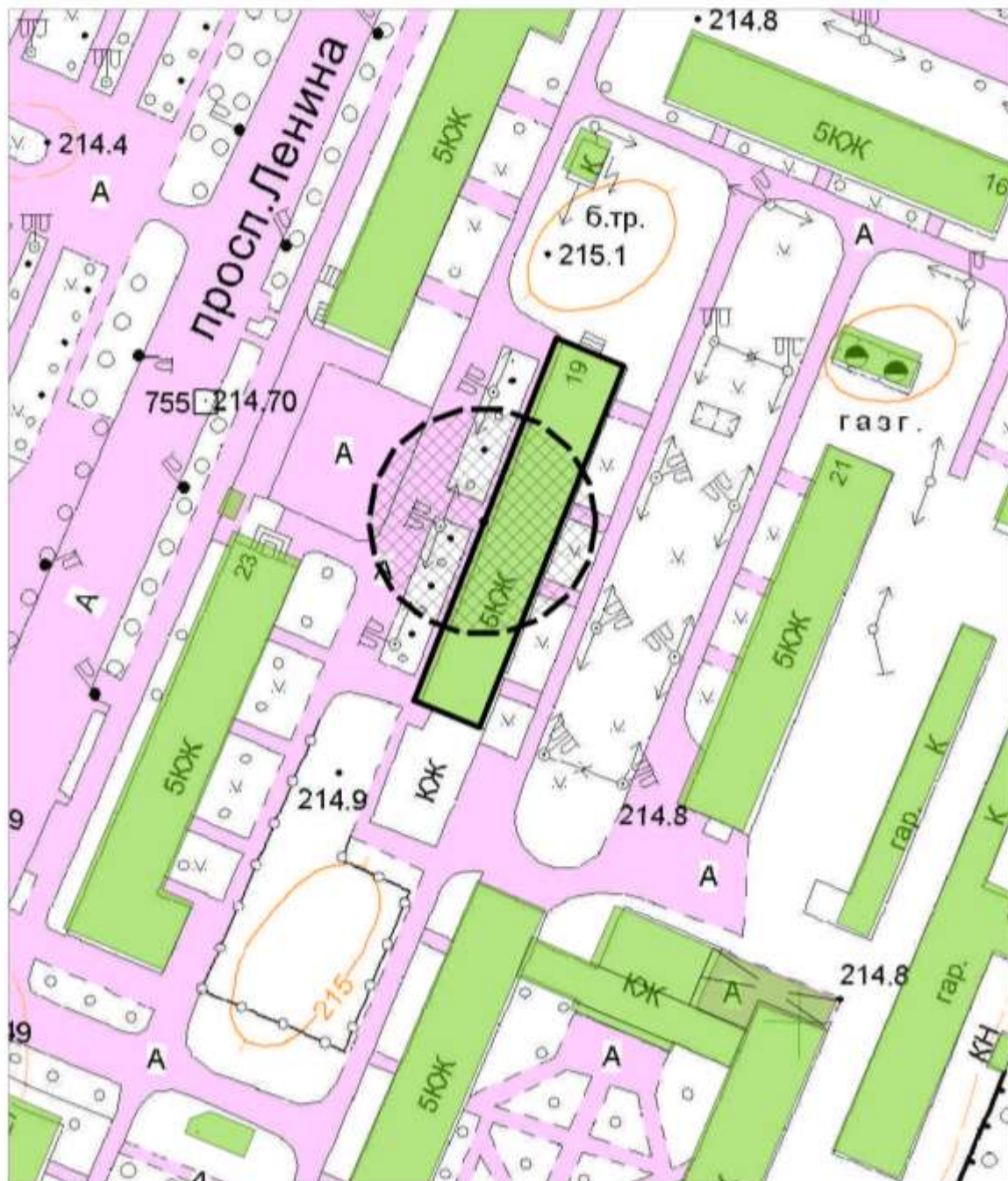
-  - здание
-  - прилегающая территория, на которой не допускается розничная продажа алкогольной продукции

СХЕМА № 2.14.

границ прилегающей территории  
к краевому государственному бюджетному учреждению здравоохранения  
«Стоматологическая поликлиника, г. Рубцовск» по пр. Ленина, 19,  
на которой не допускается розничная продажа алкогольной продукции

Масштаб 1:1000



Условные обозначения:

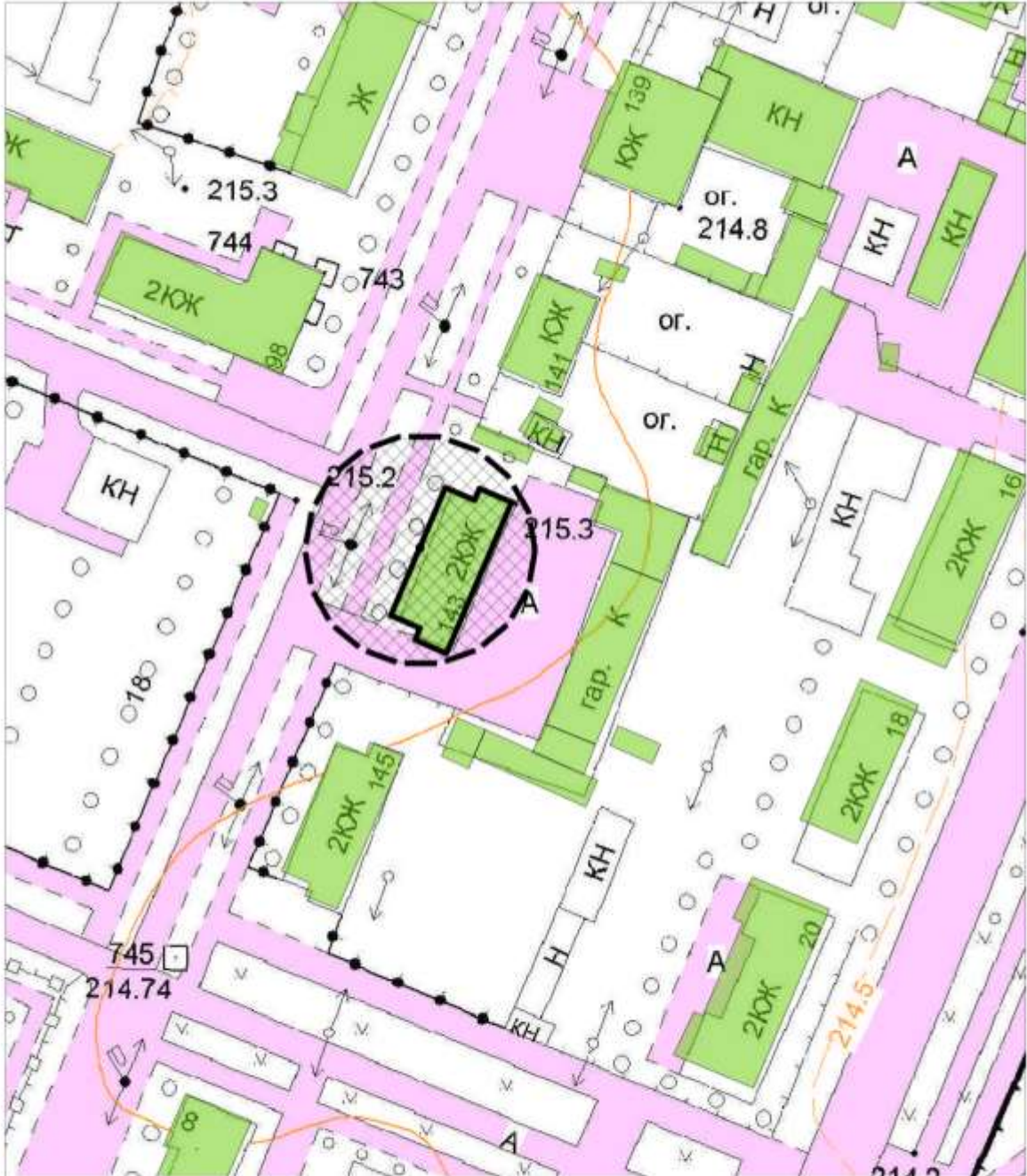
■ - здание

⊗ - прилегающая территория, на которой не допускается розничная продажа алкогольной продукции


СХЕМА № 2.15.

границ прилегающей территории  
к краевому государственному бюджетному учреждению здравоохранения  
«Станция скорой медицинской помощи, г. Рубцовск» по ул. Октябрьской, 143,  
на которой не допускается розничная продажа алкогольной продукции

Масштаб 1:1000



Условные обозначения:

 - здание


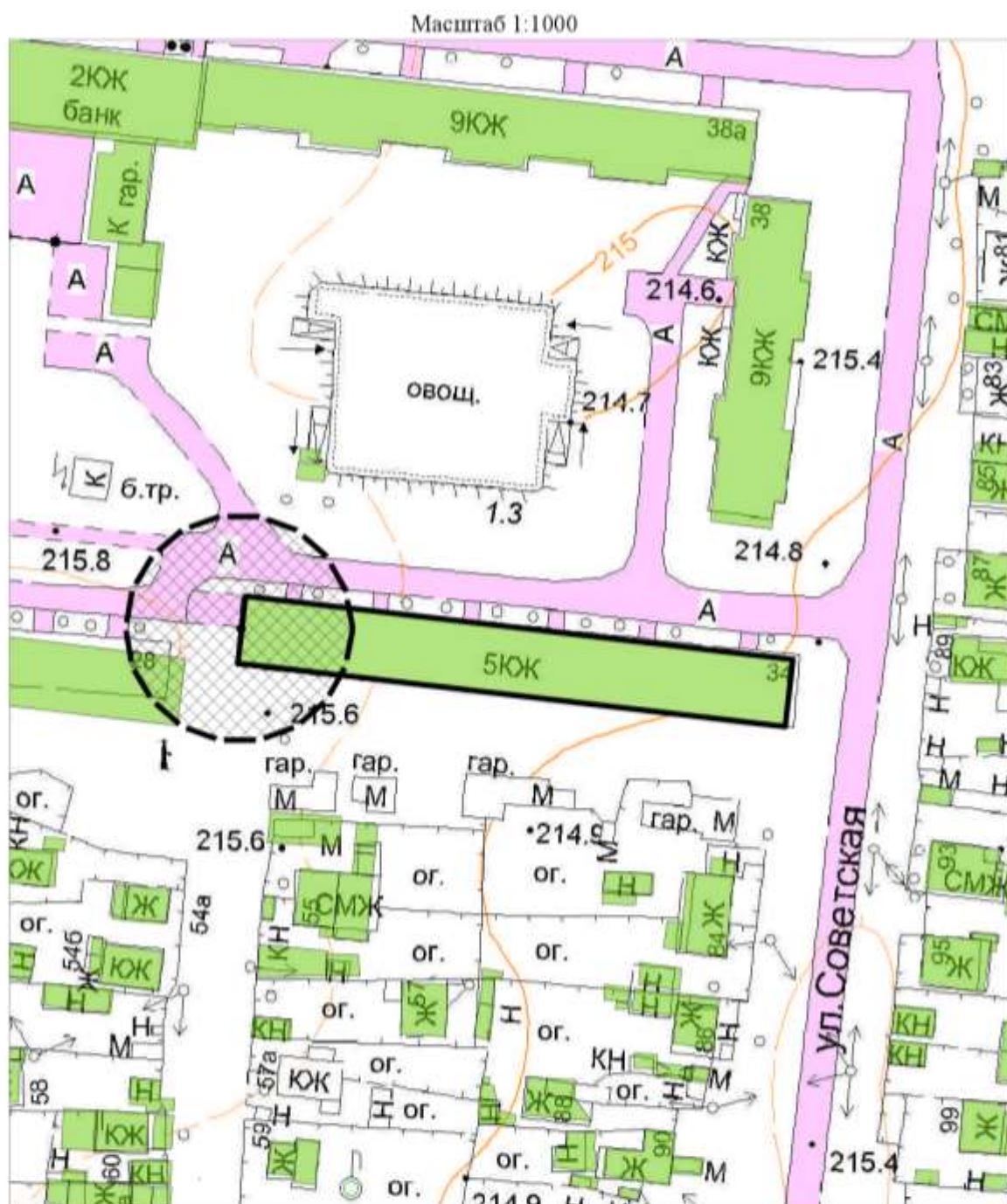

 - прилегающая территория, на которой не допускается розничная продажа алкогольной продукции

СХЕМА № 2.16.

границ прилегающей территории  
к краевому государственному бюджетному учреждению здравоохранения  
«Наркологический диспансер г. Рубцовска» по ул. Юбилейной, 34,  
на которой не допускается розничная продажа алкогольной продукции



Условные обозначения:

 - здание

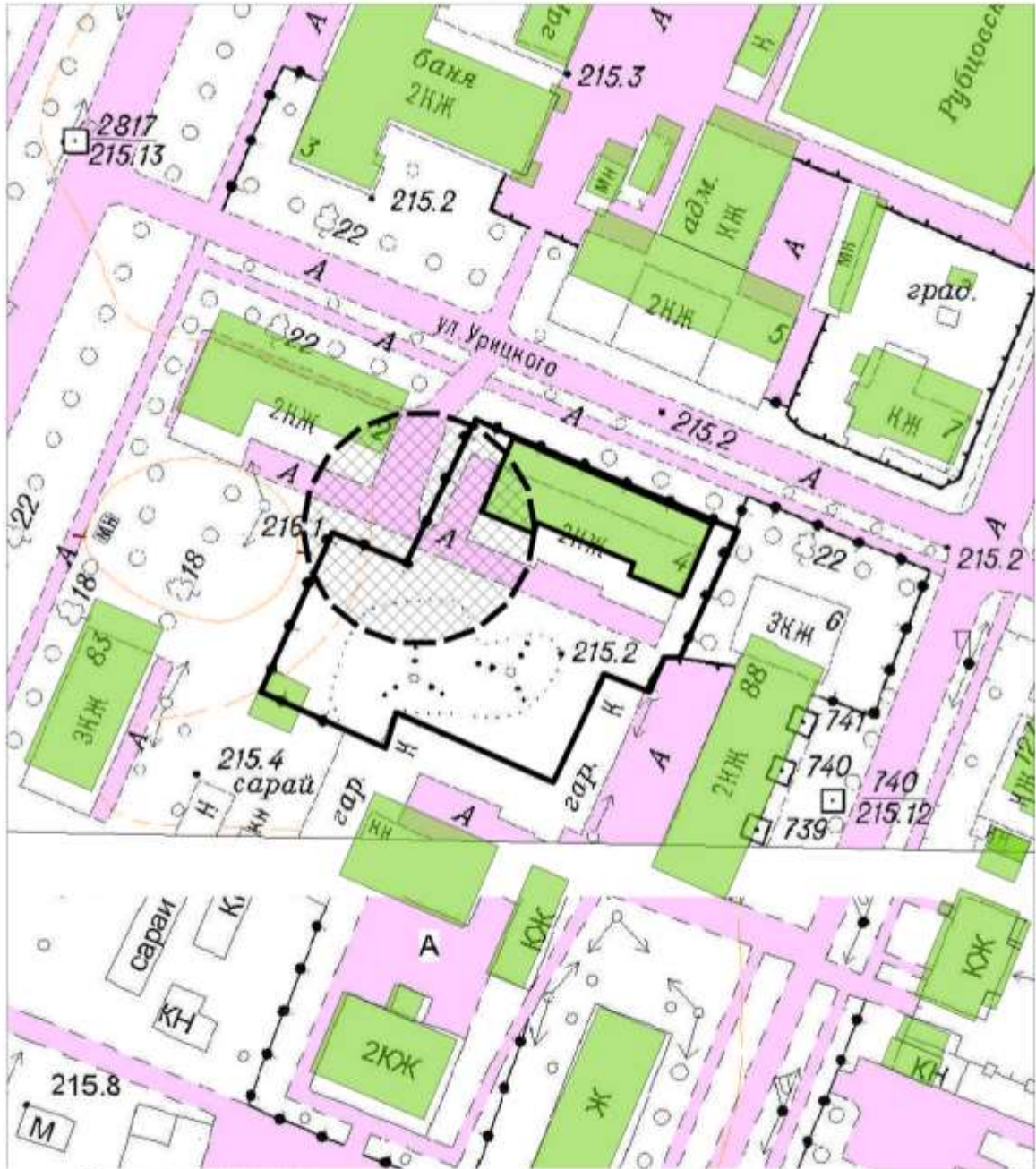
 - прилегающая территория, на которой не допускается розничная продажа алкогольной продукции



СХЕМА № 2.17.

границ прилегающей территории  
к краевому государственному бюджетному учреждению здравоохранения  
«Наркологический диспансер г. Рубцовска» по ул. Урицкого, 4,  
на которой не допускается розничная продажа алкогольной продукции

Масштаб 1:1000



Условные обозначения:




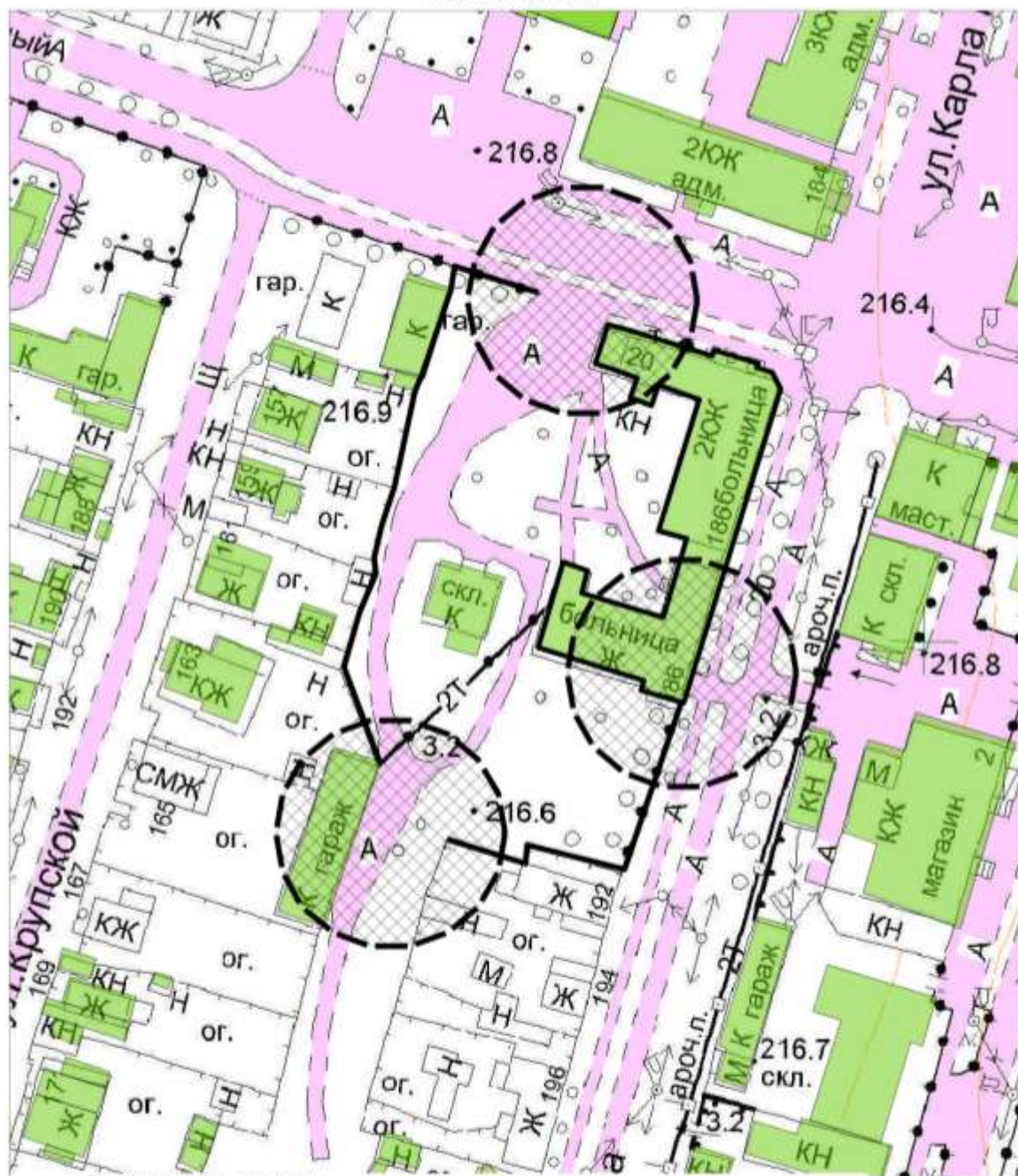
-  - здание
-  - граница обособленной территории, на которой не допускается розничная продажа алкогольной продукции
-  - прилегающая территории, на которой не допускается розничная продажа алкогольной продукции

СХЕМА № 2.18.

границ прилегающей территории  
к краевому государственному бюджетному учреждению здравоохранения  
«Психиатрическая больница, г. Рубцовска» по ул. К. Маркса, 186,  
на которой не допускается розничная продажа алкогольной продукции

Масштаб 1:1000



Условные обозначения:







-  - здание
-  - граница обособленной территории, на которой не допускается розничная продажа алкогольной продукции
-  - прилегающая территория, на которой не допускается розничная продажа алкогольной продукции

СХЕМА № 2.19.  
границ прилегающей территории  
к краевому государственному бюджетному учреждению здравоохранения  
«Психиатрическая больница, г. Рубцовска» по ул. Комсомольской, 93,  
на которой не допускается розничная продажа алкогольной продукции

Масштаб 1:1500



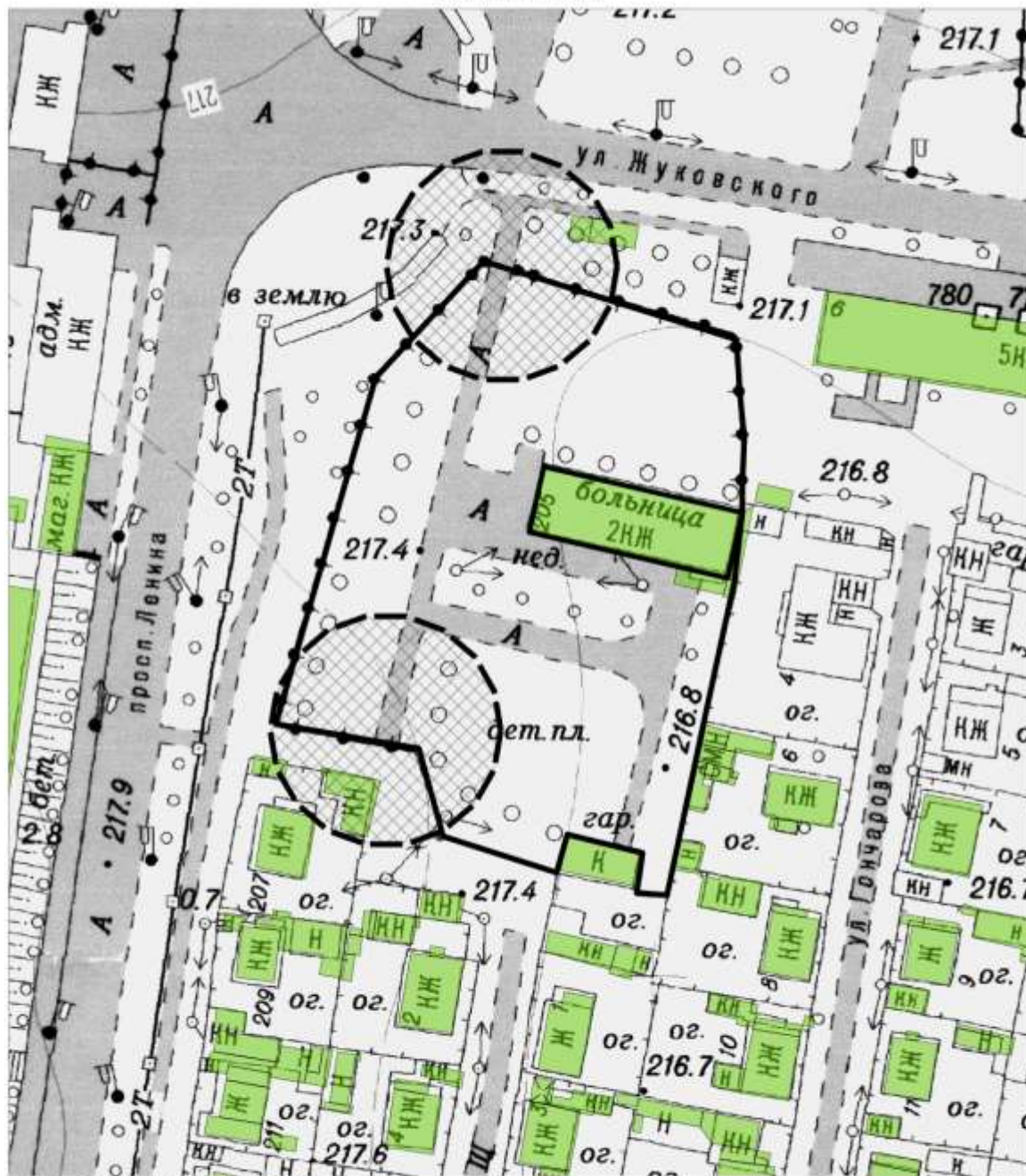
Условные обозначения:

-  - здание
-  - граница обособленной территории, на которой не допускается розничная продажа алкогольной продукции
-  - прилегающая территория, на которой не допускается розничная продажа алкогольной продукции

# СХЕМА № 2.20.

границ прилегающей территории  
к краевому государственному бюджетному учреждению здравоохранения  
«Психиатрическая больница, г. Рубцовска» по пр. Ленина, 205,  
на которой не допускается розничная продажа алкогольной продукции

Масштаб 1:1000



### Условные обозначения:




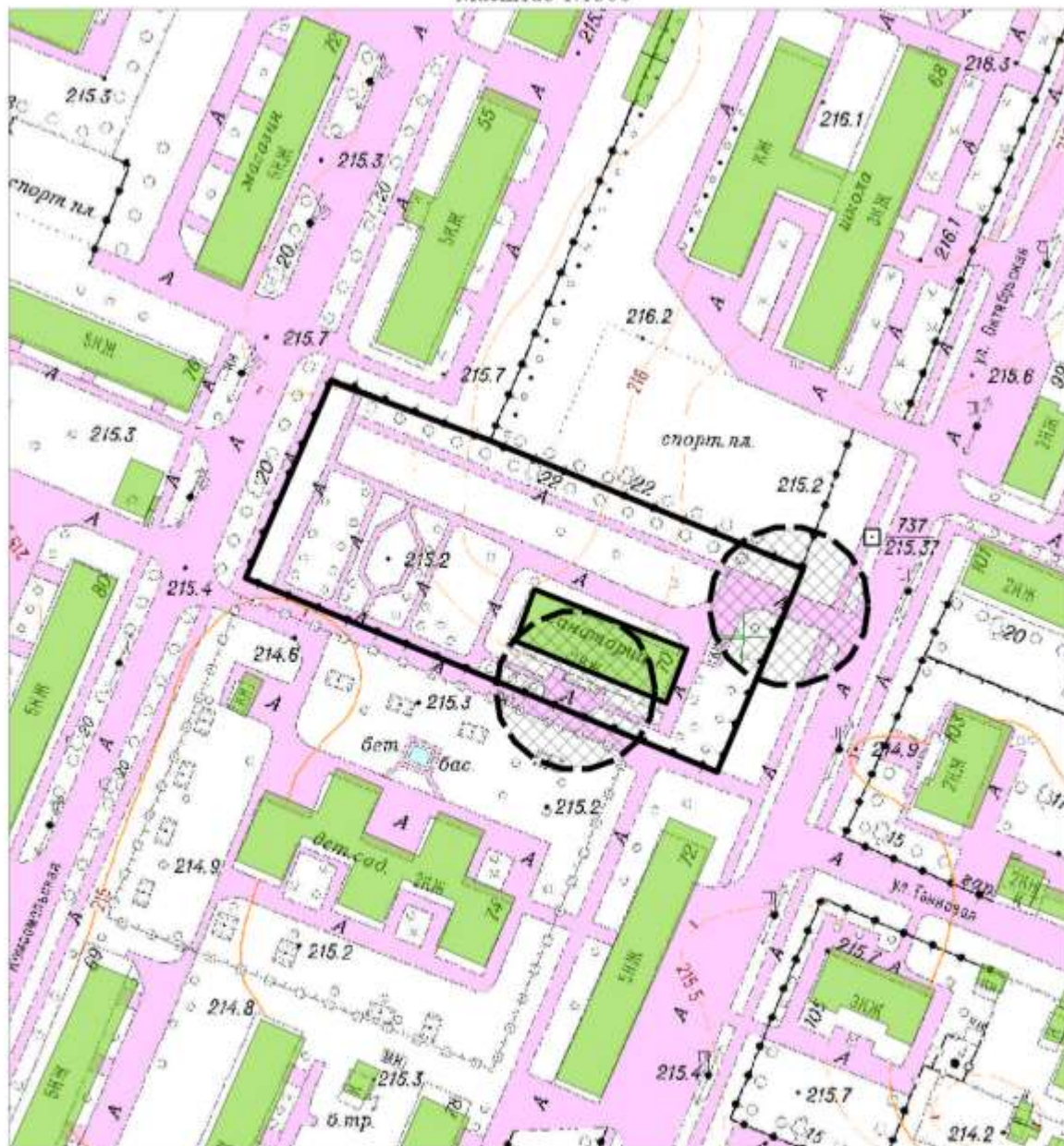
-  - здание
-  - граница обособленной территории, на которой не допускается розничная продажа алкогольной продукции
-  - прилегающая территория, на которой не допускается розничная продажа алкогольной продукции

СХЕМА № 2.21.

границ прилегающей территории  
к краевому государственному бюджетному учреждению здравоохранения  
«Детский санаторий «Медуница» г. Рубцовска» по ул. Танковой, 1,  
на которой не допускается розничная продажа алкогольной продукции

Масштаб 1:1500



Условные обозначения:




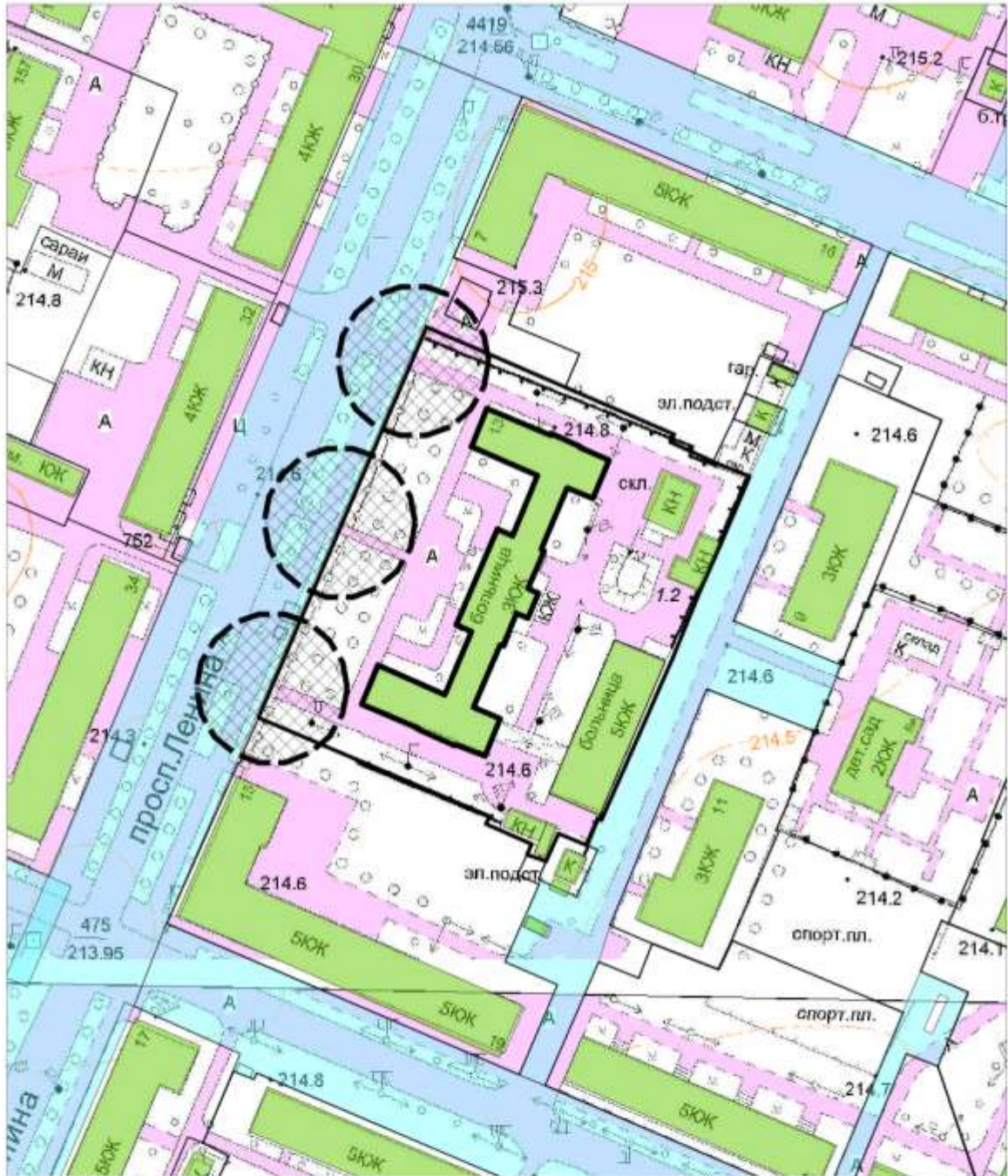
-  - здание
-  - граница обособленной территории, на которой не допускается розничная продажа алкогольной продукции
-  - прилегающая территория, на которой не допускается розничная продажа алкогольной продукции

СХЕМА № 2.22.

границ прилегающей территории  
к краевому государственному бюджетному учреждению здравоохранения  
«Кожно-венерологический диспансер г. Рубцовска» по пр. Ленина, 13,  
на которой не допускается розничная продажа алкогольной продукции

Масштаб 1:1500



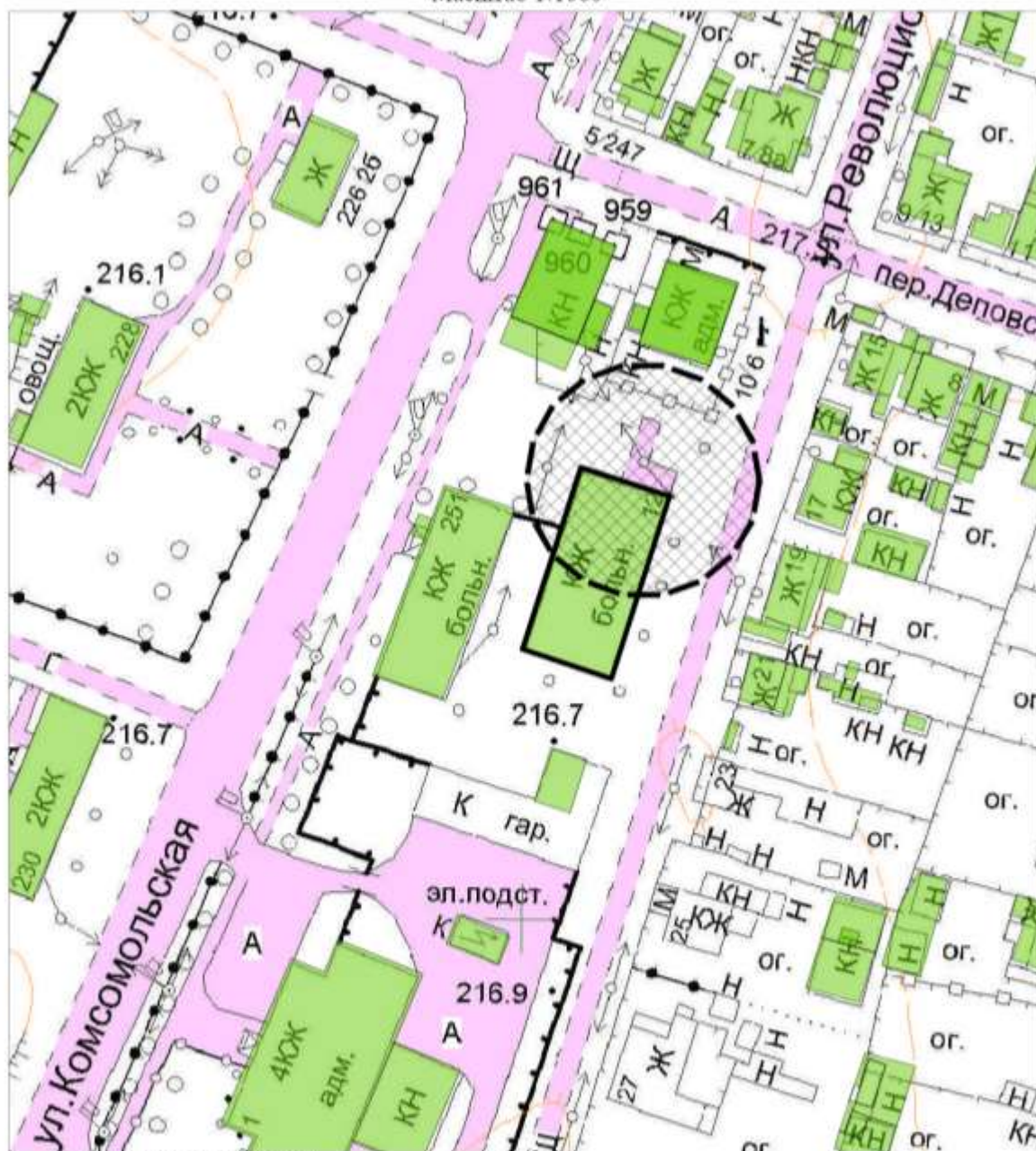
Условные обозначения:

- здание
- граница обособленной территории, на которой не допускается розничная продажа алкогольной продукции
- прилегающая территория, на которой не допускается розничная продажа алкогольной продукции


СХЕМА № 2.23.

границ прилегающей территории  
к краевому государственному бюджетному учреждению здравоохранения  
«Кожно-венерологический диспансер г. Рубцовска» по ул. Революционной, 12,  
на которой не допускается розничная продажа алкогольной продукции

Масштаб 1:1000



Условные обозначения:

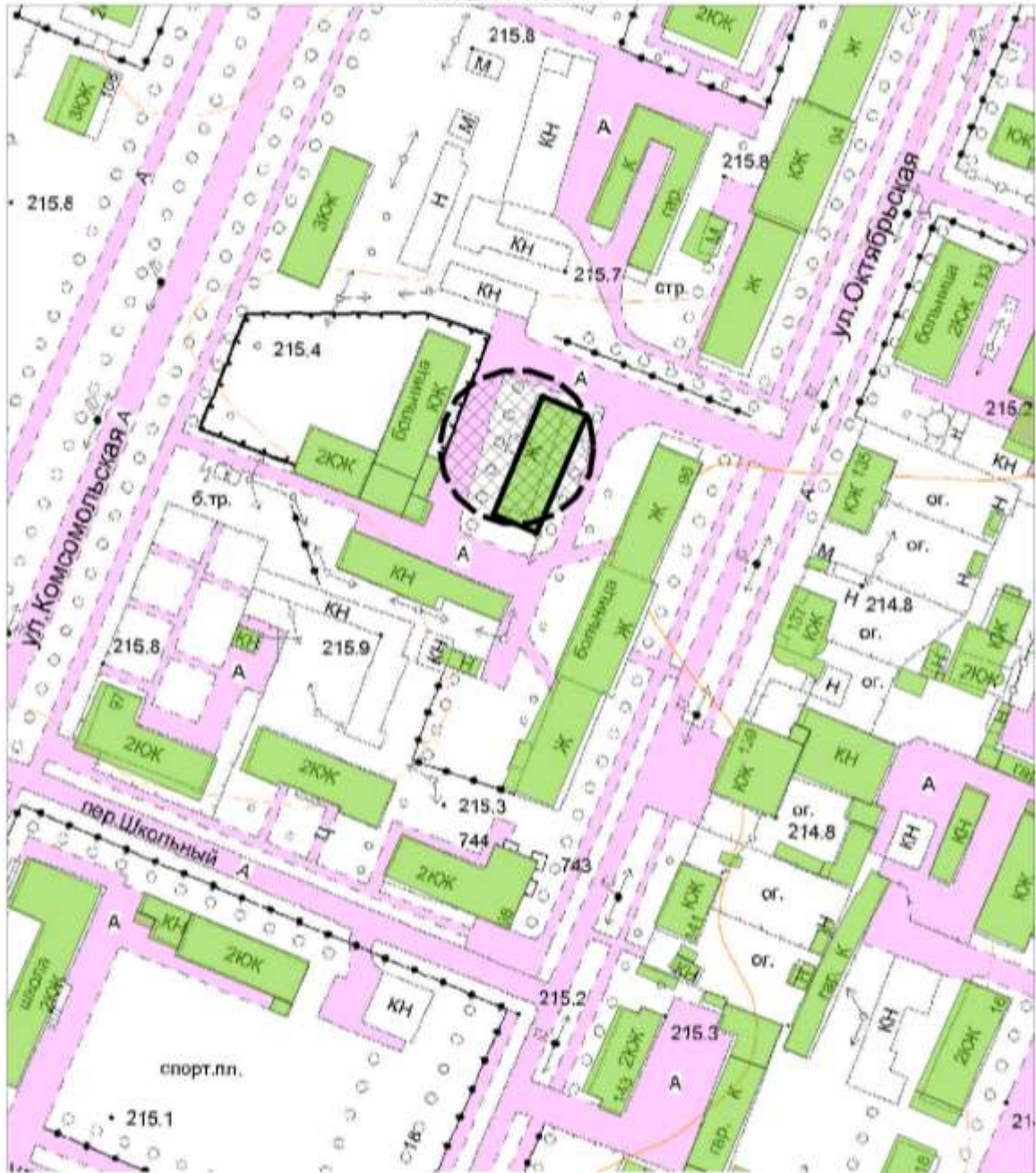
 - здание

 - прилегающая территория, на которой не допускается розничная продажа алкогольной продукции


СХЕМА № 2.24.

границ прилегающей территории  
к краевому государственному бюджетному учреждению здравоохранения  
«Кожно-венерологический диспансер г. Рубцовска» по ул. Октябрьской, 96,  
на которой не допускается розничная продажа алкогольной продукции

Масштаб 1:1500



Условные обозначения:

 - здание


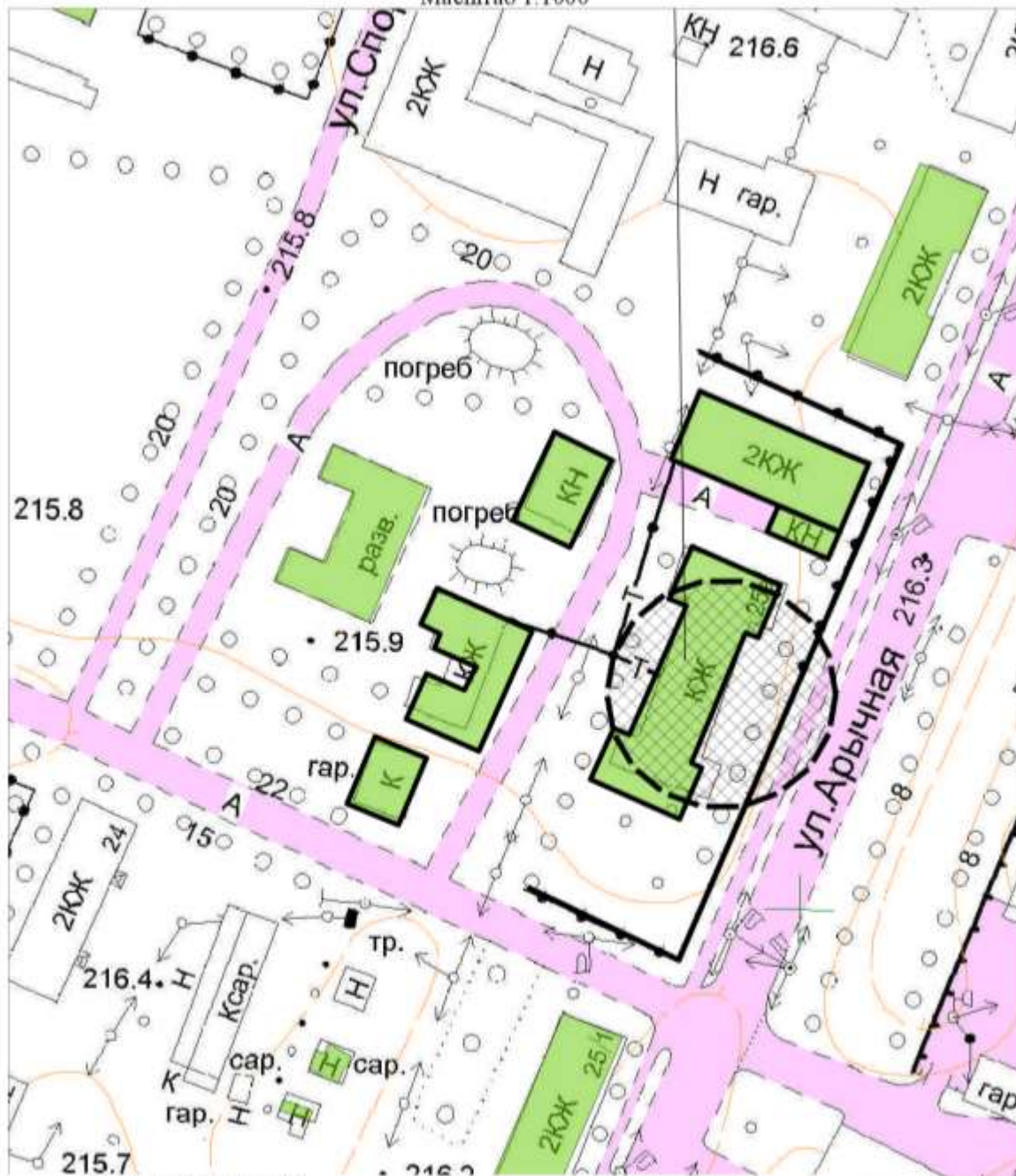
 - прилегающая территория, на которой не допускается розничная продажа алкогольной продукции



СХЕМА № 2.25.

границ прилегающей территории  
к краевому государственному бюджетному учреждению здравоохранения  
«Противотуберкулезный диспансер, г. Рубцовск» по ул. Арычной, 27,  
на которой не допускается розничная продажа алкогольной продукции

Масштаб 1:1000



Условные обозначения:




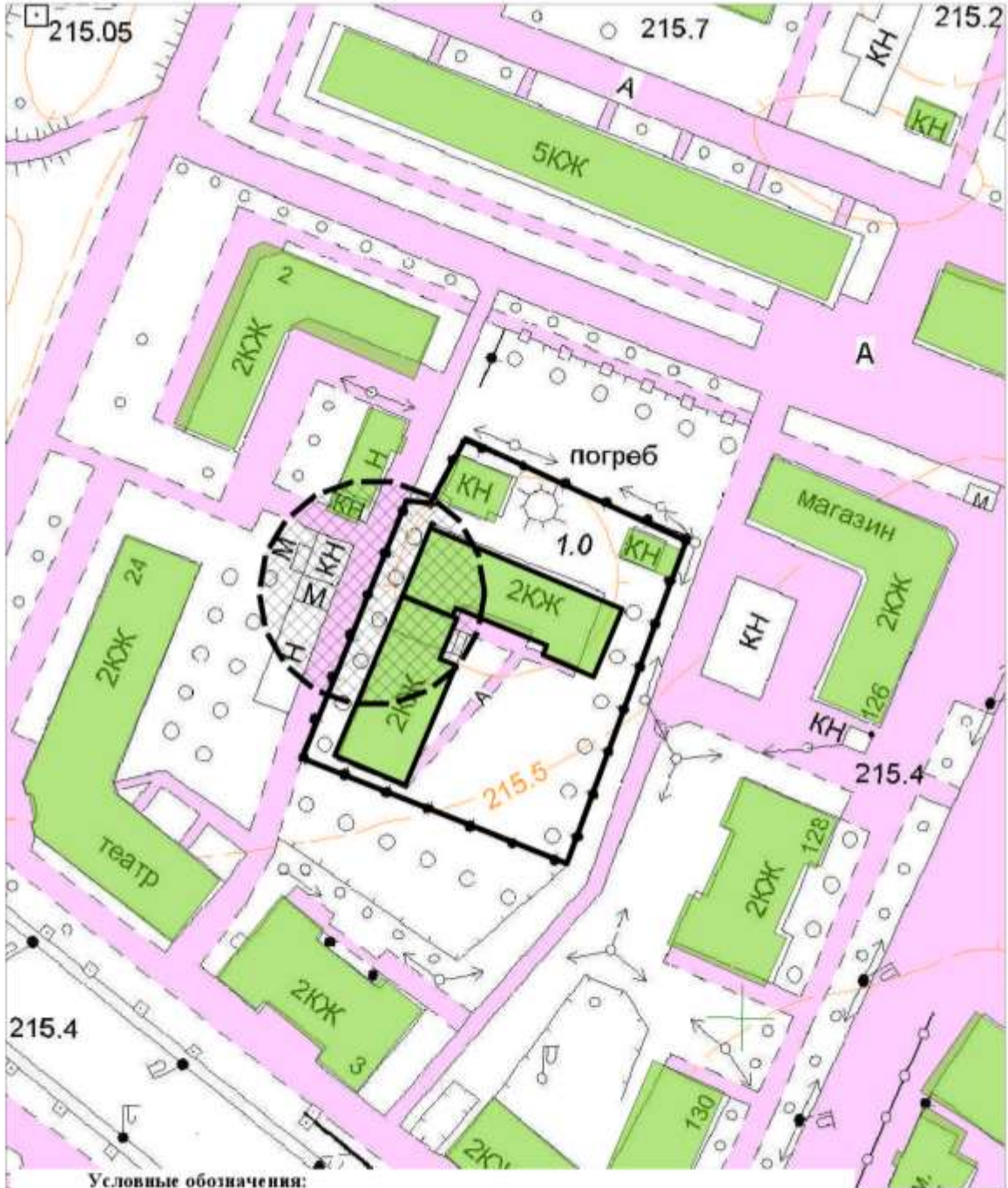
-  - здание
-  - граница обособленной территории, на которой не допускается розничная продажа алкогольной продукции
-  - прилегающая территория, на которой не допускается розничная продажа алкогольной продукции

СХЕМА № 2.26.

границ прилегающей территории  
к краевому государственному бюджетному учреждению здравоохранения  
«Противотуберкулезный диспансер, г. Рубцовск» по ул. Московской, 4,  
на которой не допускается розничная продажа алкогольной продукции

Масштаб 1:1000



Условные обозначения:




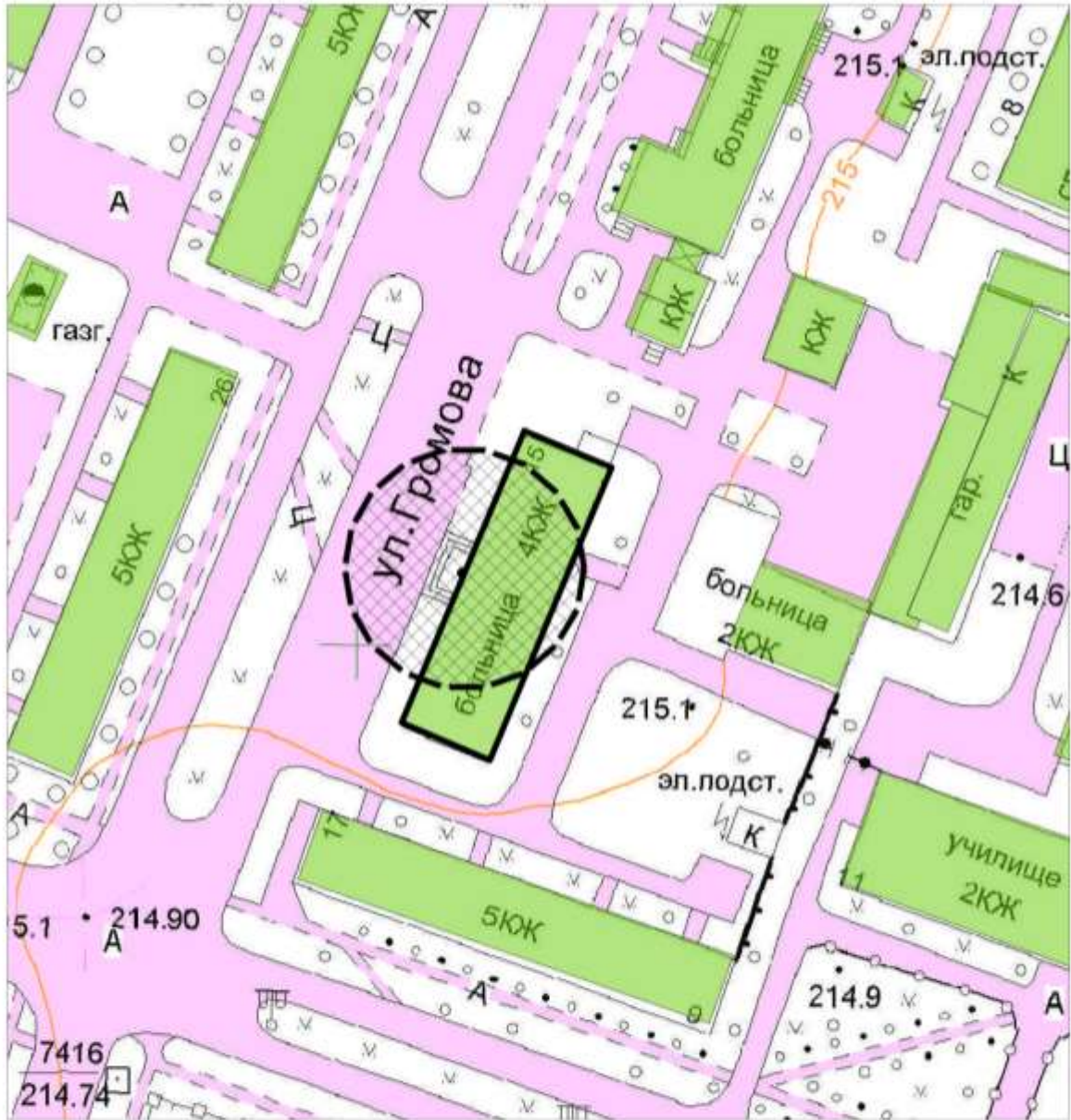
-  - здание
-  - граница обособленной территории, на которой не допускается розничная продажа алкогольной продукции
-  - прилегающая территория, на которой не допускается розничная продажа алкогольной продукции

СХЕМА № 2.27.

границ прилегающей территории  
к краевому государственному бюджетному учреждению здравоохранения  
«Онкологический диспансер, г. Рубцовска» по ул. Громова, 119,  
на которой не допускается розничная продажа алкогольной продукции

Масштаб 1:1000



Условные обозначения:

- здание
- граница обособленной территории, на которой не допускается розничная продажа алкогольной продукции
- прилегающая территория, на которой не допускается розничная продажа алкогольной продукции




СХЕМА № 2.28.

границ прилегающей территории  
к краевому государственному бюджетному учреждению здравоохранения  
«Клинико-диагностический центр г. Рубцовска» по ул. Федоренко, 21 А,  
на которой не допускается розничная продажа алкогольной продукции

Масштаб 1:1500

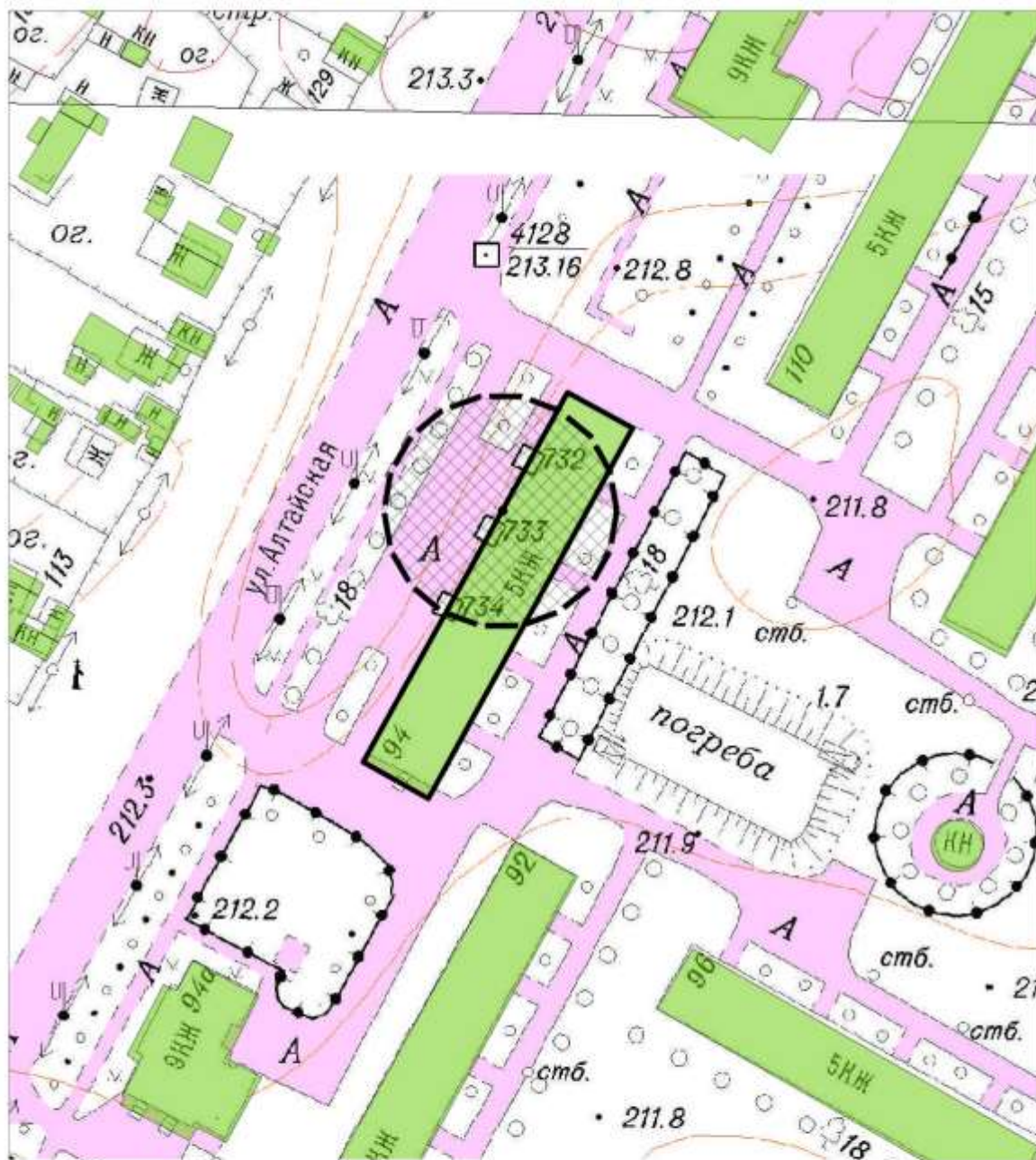


Условные обозначения:

-  - здание
-  - граница обособленной территории, на которой не допускается розничная продажа алкогольной продукции
-  - прилегающая территория, на которой не допускается розничная продажа алкогольной продукции

**СХЕМА № 2.29.**  
 границ прилегающей территории  
 к краевому государственному бюджетному учреждению здравоохранения  
 «Алтайский краевой Центр по профилактике и борьбе со СПИДом  
 и инфекционными заболеваниями»  
 по ул. Алтайской, 94,  
 на которой не допускается розничная продажа алкогольной продукции

Масштаб 1:1000



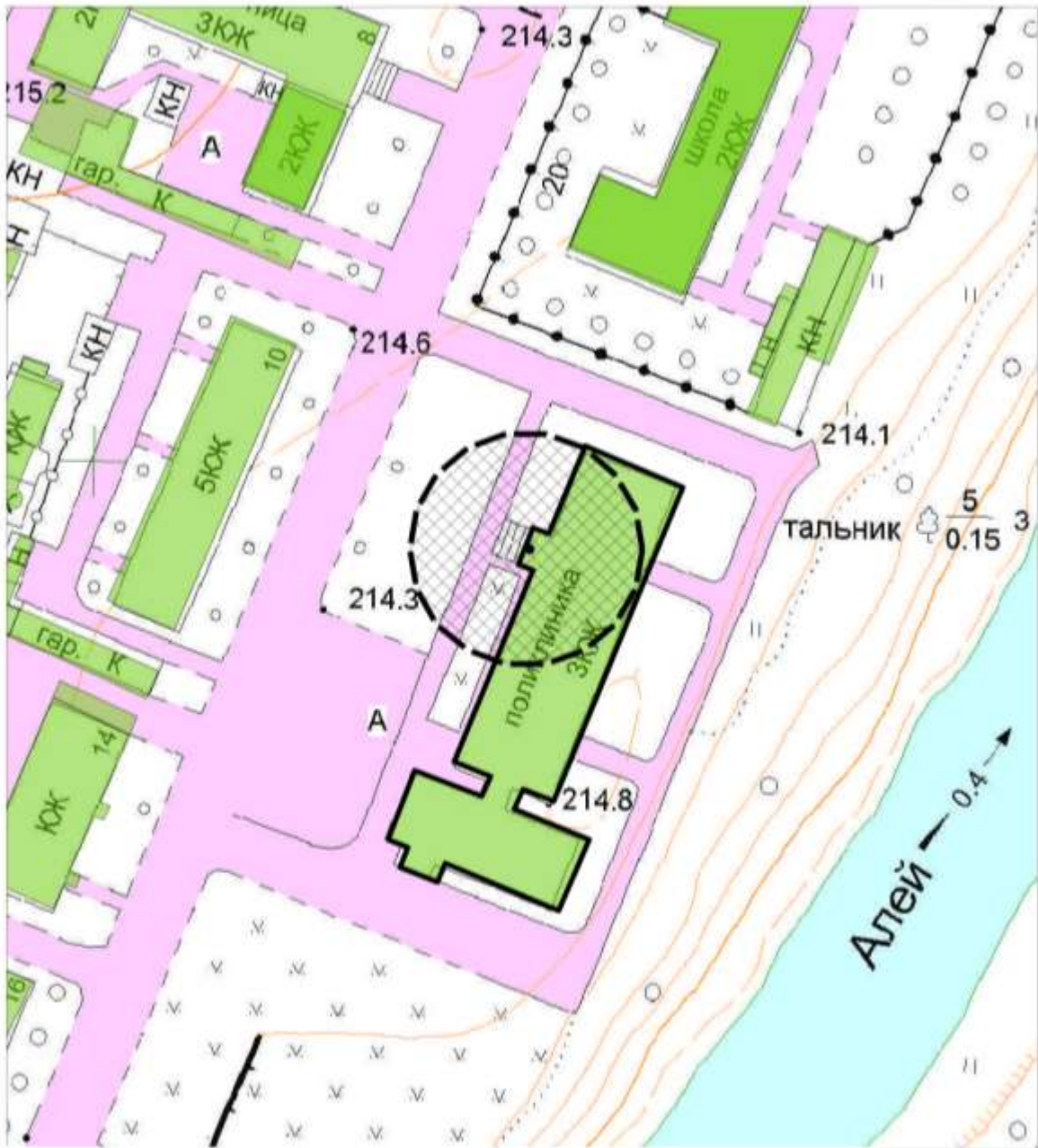
**Условные обозначения:**

- здание
- граница обособленной территории, на которой не допускается розничная продажа алкогольной продукции
- прилегающая территория, на которой не допускается розничная продажа алкогольной продукции

СХЕМА № 2.30.

границ прилегающей территории  
к краевому государственному бюджетному учреждению здравоохранения  
«Рубцовская центральная районная больница» по пр. Ленина, 1 А,  
на которой не допускается розничная продажа алкогольной продукции

Масштаб 1:1000



Условные обозначения:

-  - здание
-  - прилегающая территория, на которой не допускается розничная продажа алкогольной продукции

СХЕМА № 2.31.

границ прилегающей территории  
к краевому государственному бюджетному учреждению здравоохранения  
«Рубцовская центральная районная больница» по ул. Октябрьской, 133,  
на которой не допускается розничная продажа алкогольной продукции

Масштаб 1:1500



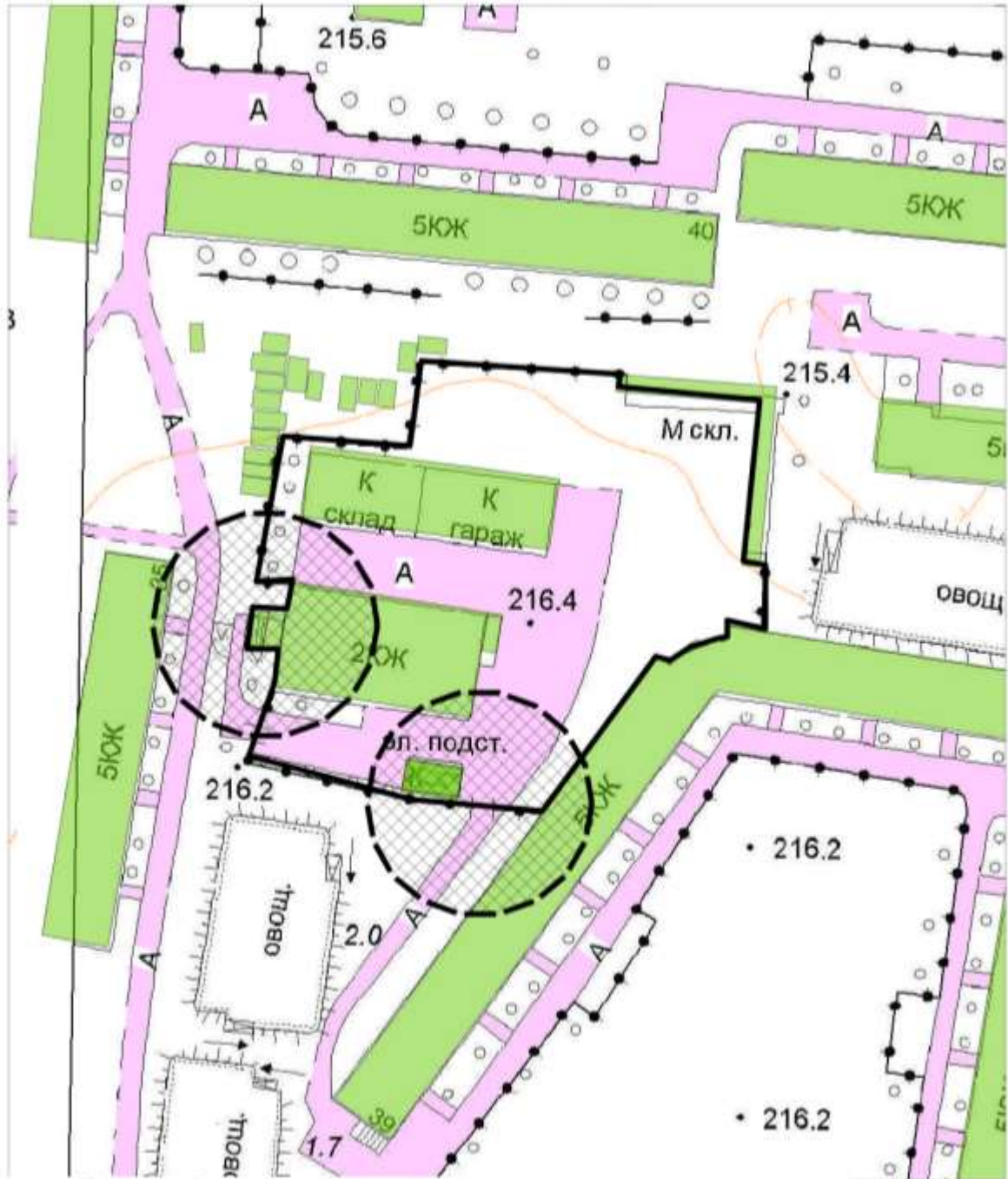
Условные обозначения:

- здание
- граница обособленной территории, на которой не допускается розничная продажа алкогольной продукции
- прилегающая территория, на которой не допускается розничная продажа алкогольной продукции

СХЕМА № 2.32.

границ прилегающей территории  
к краевому государственному бюджетному учреждению здравоохранения  
«Алтайский краевой центр крови» по пр. Рубцовскому, 35 А,  
на которой не допускается розничная продажа алкогольной продукции

Масштаб 1:1000



Условные обозначения:




-  - здание
-  - граница обособленной территории, на которой не допускается розничная продажа алкогольной продукции
-  - прилегающая территория, на которой не допускается розничная продажа алкогольной продукции



СХЕМА № 2.33.

границ прилегающей территории  
к негосударственному учреждению здравоохранения  
«Узловая поликлиника на станции Рубцовск открытого акционерного общества  
«Российские железные дороги» по пер. Гоголевскому, 37 Д,  
на которой не допускается розничная продажа алкогольной продукции

Масштаб 1:2000



Условные обозначения:




-  - здание
-  - граница обособленной территории, на которой не допускается розничная продажа алкогольной продукции
-  - прилегающая территория, на которой не допускается розничная продажа алкогольной продукции

СХЕМА № 2.34.

границ прилегающей территории  
к краевому государственному бюджетному учреждению здравоохранения  
«Алтайский краевой перинатальный центр» по ул. Громова, 17,  
на которой не допускается розничная продажа алкогольной продукции

Масштаб 1:1000



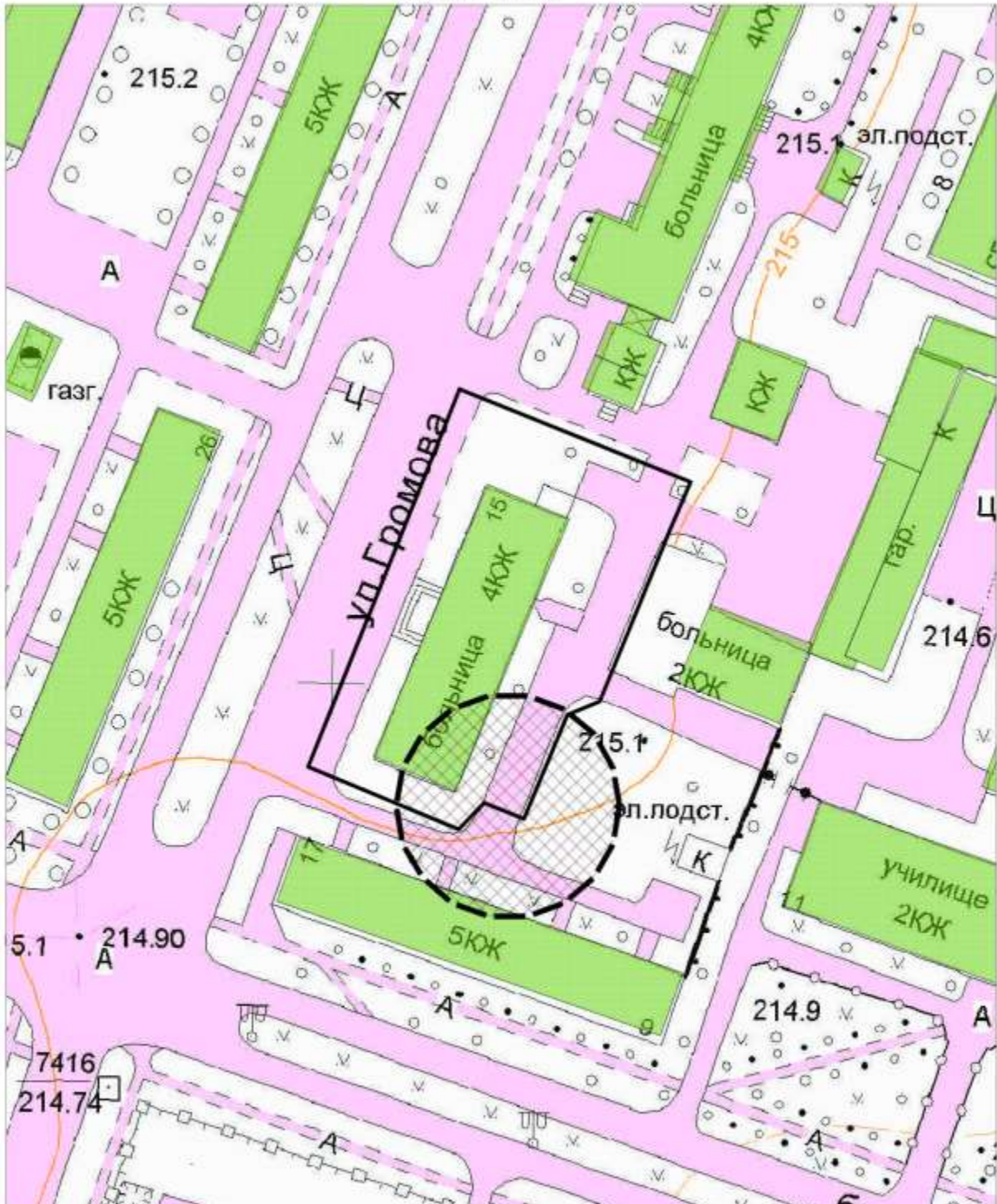
Условные обозначения:

- здание
- граница обособленной территории, на которой не допускается розничная продажа алкогольной продукции
- прилегающая территория, на которой не допускается розничная продажа алкогольной продукции

СХЕМА № 2.35.

границ прилегающей территории  
к краевому государственному бюджетному учреждению здравоохранения  
«Онкологический диспансер г. Рубцовска» по ул. Громова, 19 А,  
на которой не допускается розничная продажа алкогольной продукции

Масштаб 1:1000



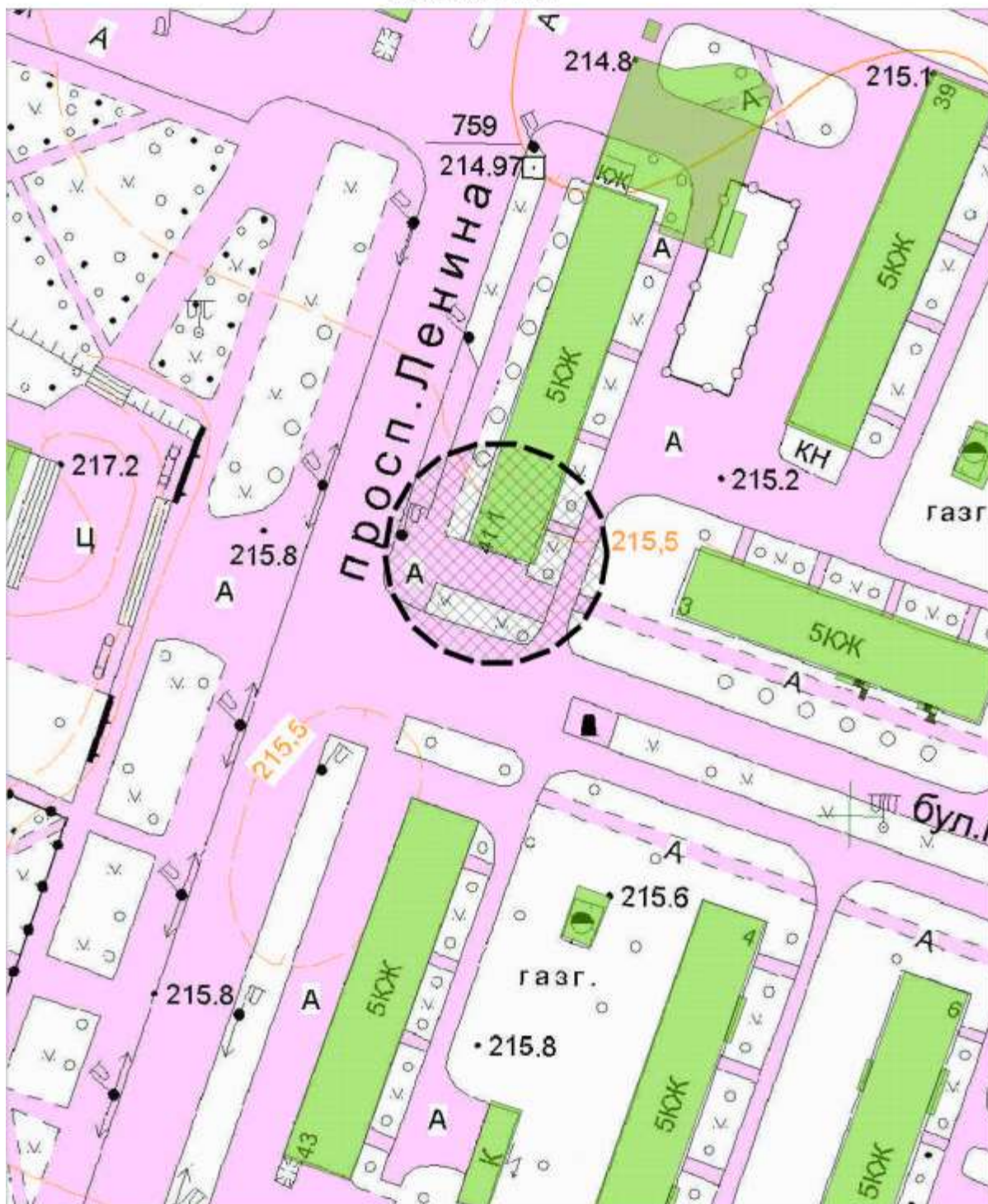
Условные обозначения:

- здание
- граница обособленной территории, на которой не допускается розничная продажа алкогольной продукции
- прилегающая территория, на которой не допускается розничная продажа алкогольной продукции

СХЕМА № 2.36.

границ прилегающей территории  
к краевому государственному бюджетному учреждению здравоохранения  
«Стоматологическая поликлиника, г. Рубцовск» по пр. Ленина, 41,  
на которой не допускается розничная продажа алкогольной продукции

Масштаб 1:1000



Условные обозначения:




-  - здание
-  - граница обособленной территории, на которой не допускается розничная продажа алкогольной продукции
-  - прилегающая территория, на которой не допускается розничная продажа алкогольной продукции

СХЕМА № 2.37.  
границ прилегающей территории  
к федеральному бюджетному учреждению здравоохранения  
«Центр гигиены и эпидемиологии в Алтайском крае»  
по ул. Краснознаменной, 118,  
на которой не допускается розничная продажа алкогольной продукции

Масштаб 1:1000

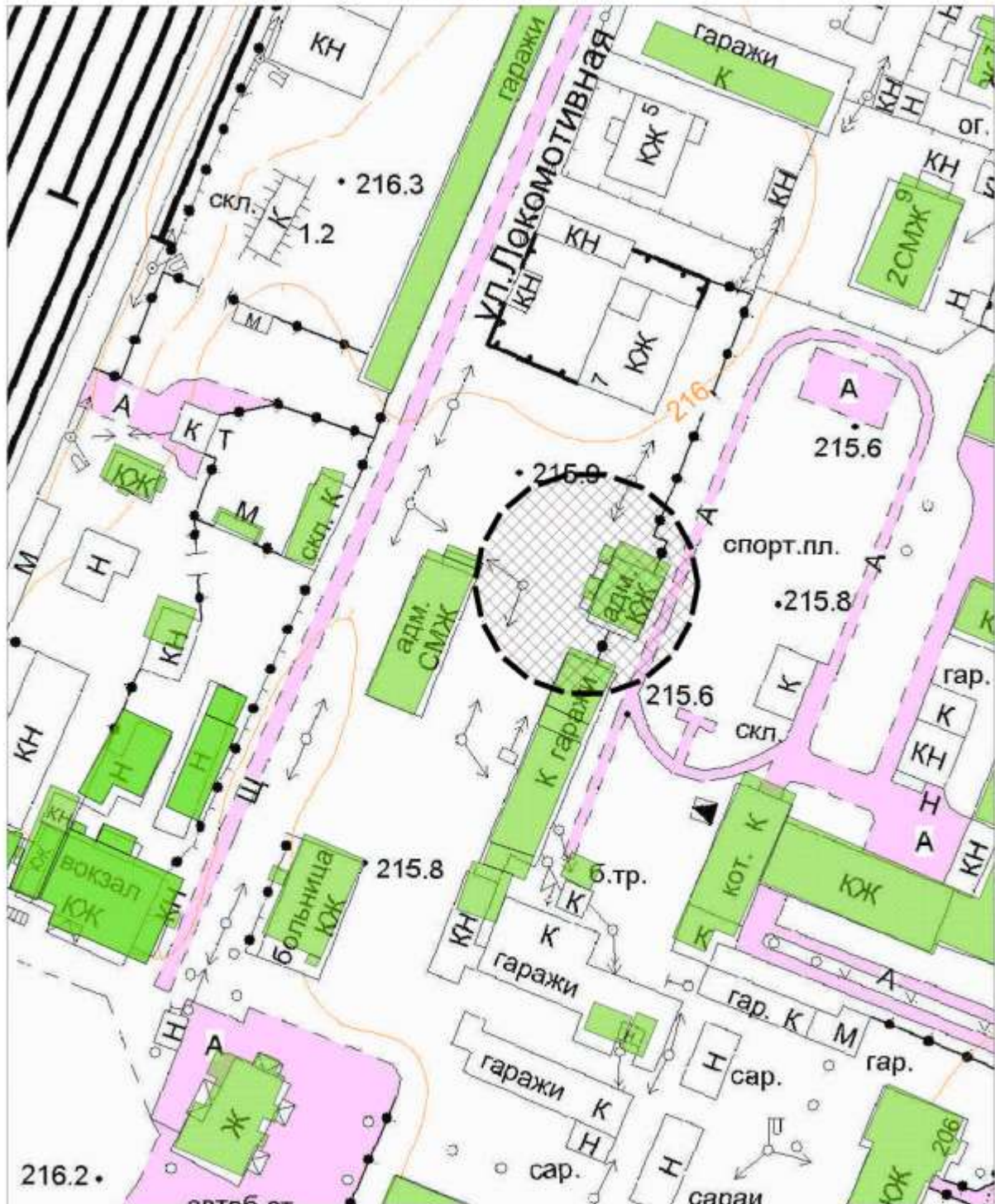


Условные обозначения:

- здание
- граница обособленной территории, на которой не допускается розничная продажа алкогольной продукции
- прилегающая территория, на которой не допускается розничная продажа алкогольной продукции

СХЕМА № 2.38.  
 границ прилегающей территории  
 к федеральному бюджетному учреждению здравоохранения  
 «Центр гигиены и эпидемиологии по железнодорожному транспорту»  
 по ул. Локомотивной, 7 А,  
 на которой не допускается розничная продажа алкогольной продукции

Масштаб 1:1000

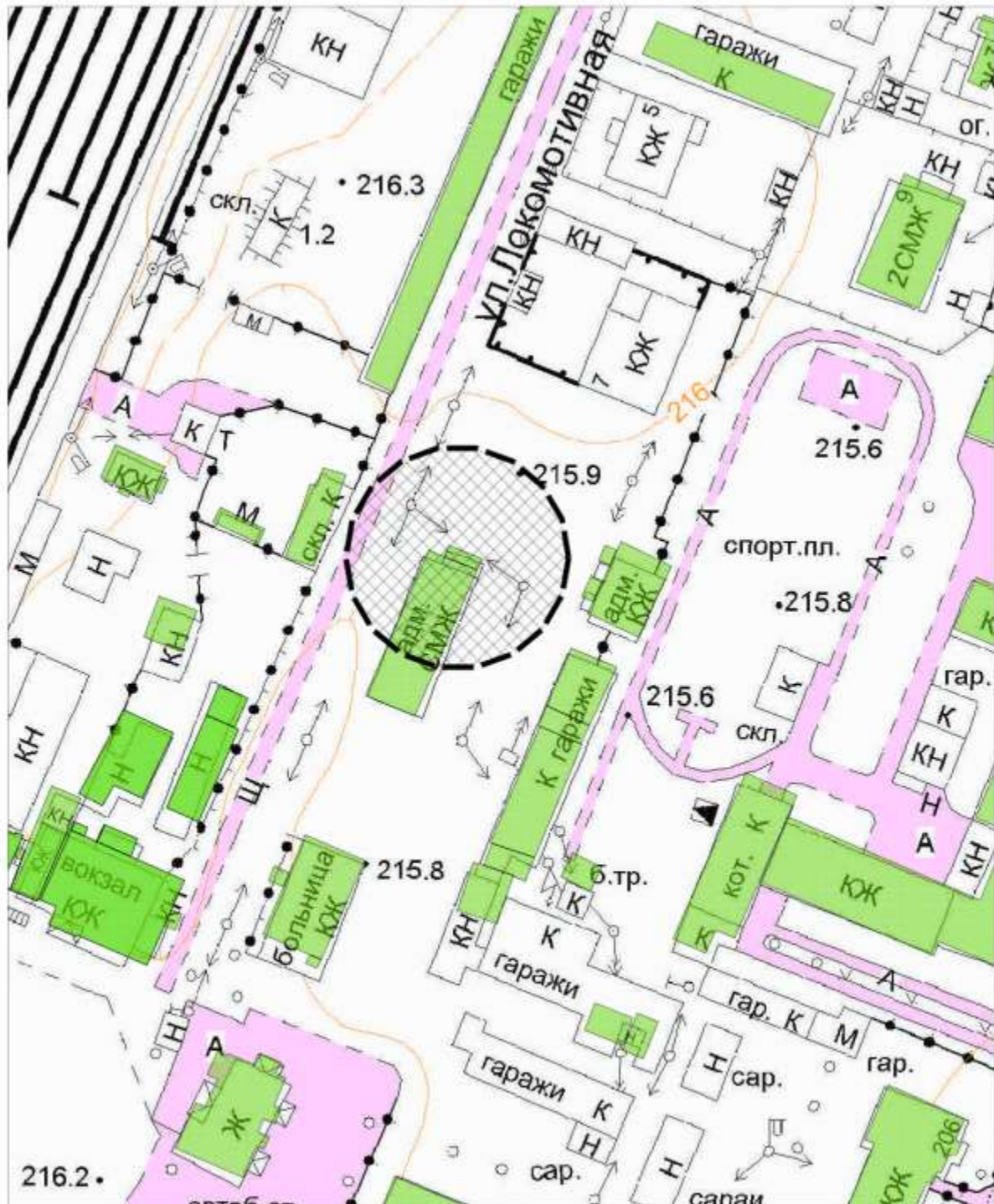


Условные обозначения:

- здание
- граница обособленной территории, на которой не допускается розничная продажа алкогольной продукции
- прилегающая территория, на которой не допускается розничная продажа алкогольной продукции

СХЕМА № 2.39.  
 границ прилегающей территории  
 к федеральному бюджетному учреждению здравоохранения  
 «Центр гигиены и эпидемиологии по железнодорожному транспорту»  
 по ул. Локомотивной, 9,  
 на которой не допускается розничная продажа алкогольной продукции

Масштаб 1:1000



Условные обозначения:

- здание
- граница обособленной территории, на которой не допускается розничная продажа алкогольной продукции
- прилегающая территория, на которой не допускается розничная продажа алкогольной продукции

СХЕМА № 2.40.

границ прилегающей территории  
к краевому государственному казенному учреждению здравоохранения  
«Краевой центр медицины катастроф» по ул. Октябрьской, 145,  
на которой не допускается розничная продажа алкогольной продукции

Масштаб 1:1000



Условные обозначения:




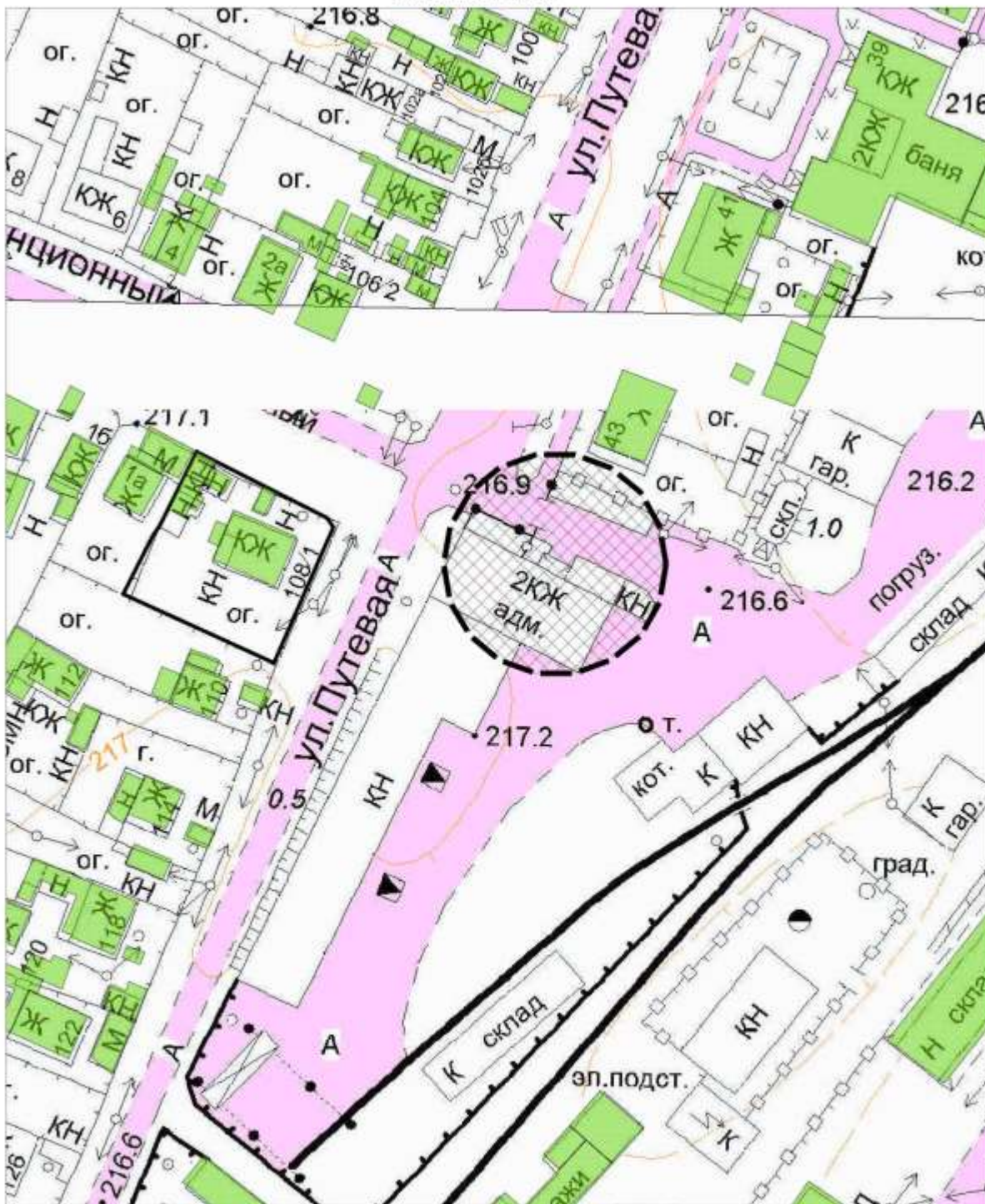
-  - здание
-  - граница обособленной территории, на которой не допускается розничная продажа алкогольной продукции
-  - прилегающая территория, на которой не допускается розничная продажа алкогольной продукции



СХЕМА № 2.41.  
 границ прилегающей территории  
 к негосударственному учреждению здравоохранения  
 «Узловая поликлиника на станции Рубцовск открытого акционерного общества  
 «Российские железные дороги» по ул. Путевой, 49,  
 на которой не допускается розничная продажа алкогольной продукции

Масштаб 1:1000

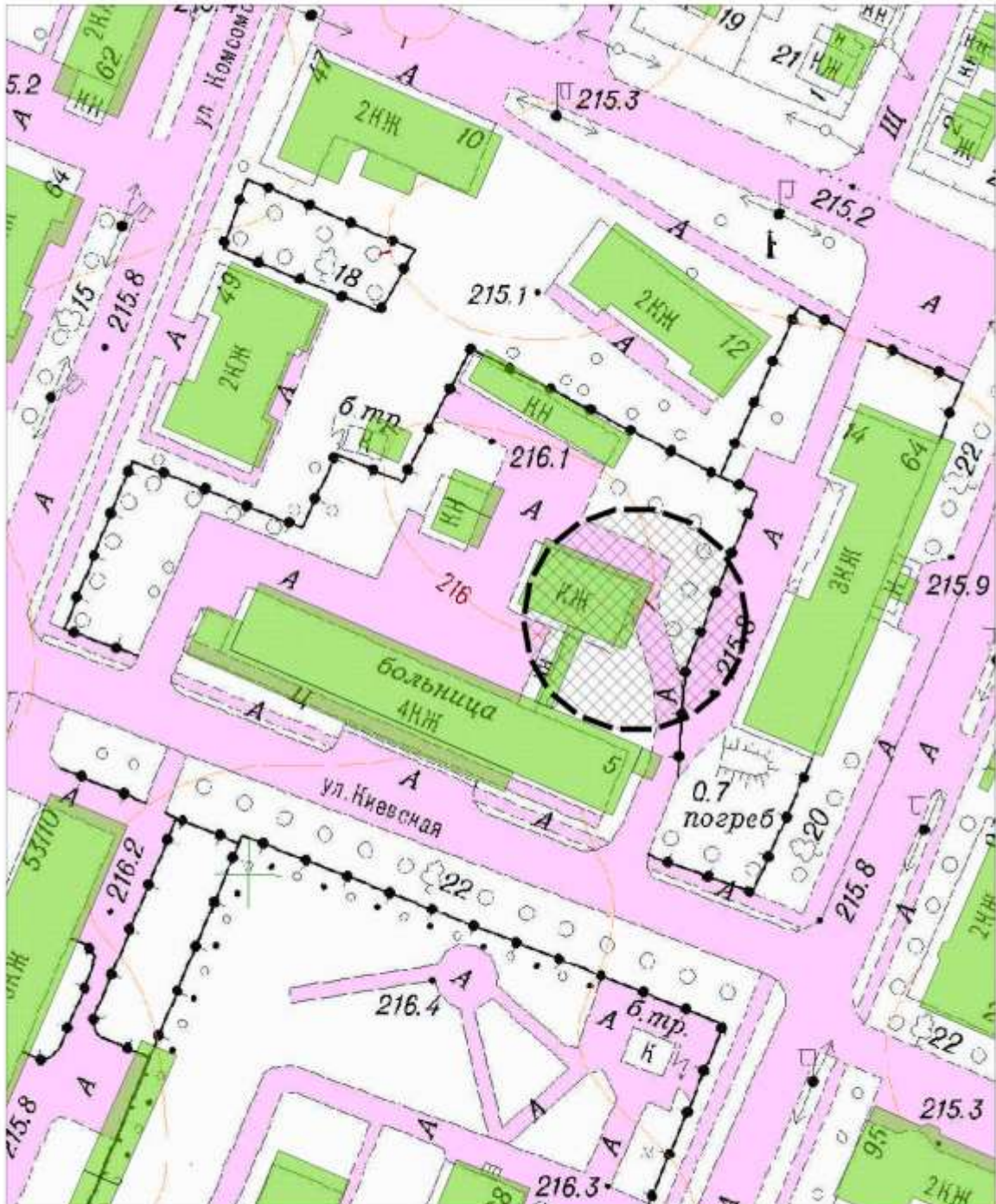


Условные обозначения:

- здание
- граница обособленной территории, на которой не допускается розничная продажа алкогольной продукции
- прилегающая территория, на которой не допускается розничная продажа алкогольной продукции

СХЕМА № 2.42.  
границ прилегающей территории  
к обществу с ограниченной ответственностью «Центр диагностики»  
по ул. Киевской , 5,  
на которой не допускается розничная продажа алкогольной продукции

Масштаб 1:1000

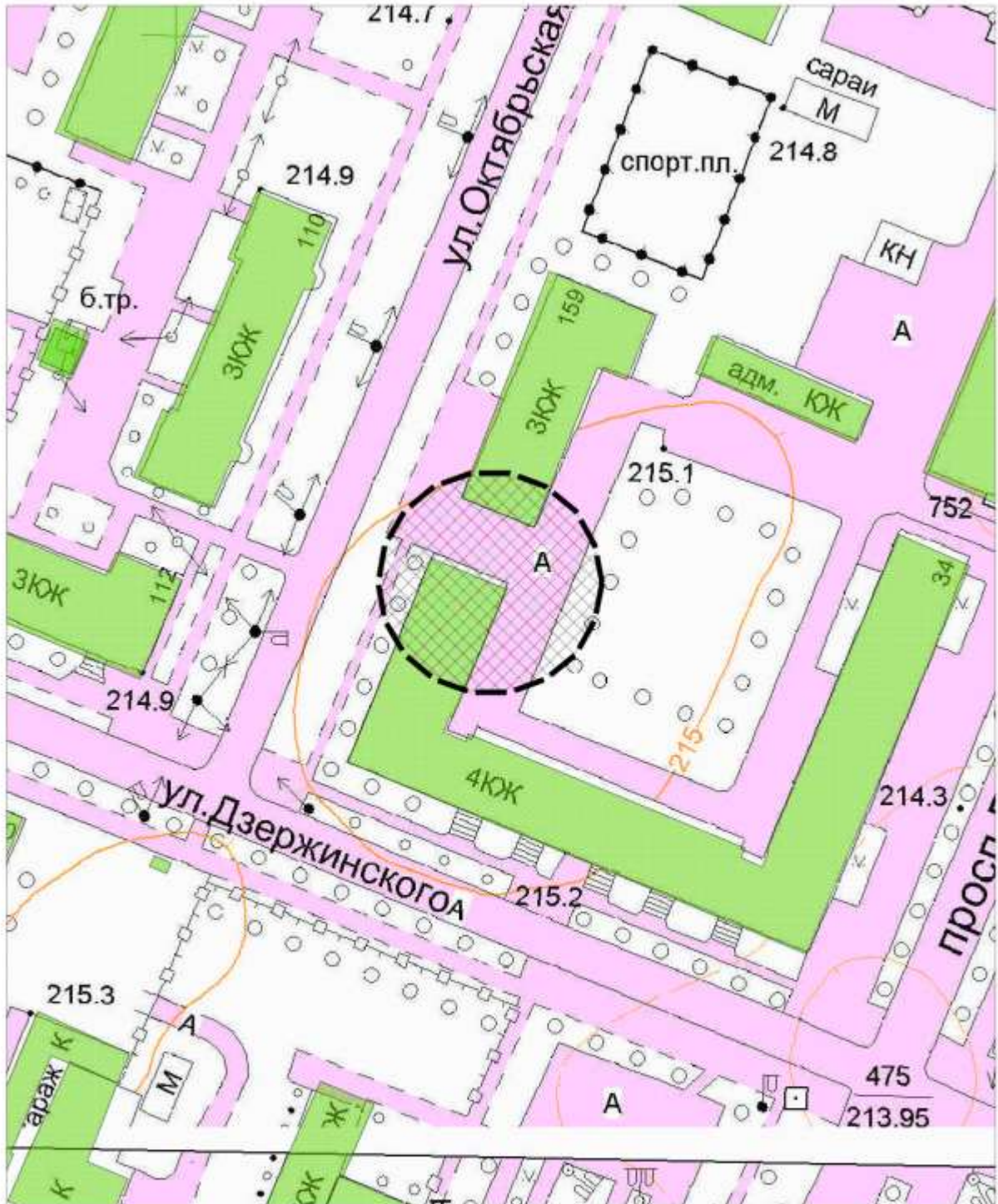


Условные обозначения:

- здание
- граница обособленной территории, на которой не допускается розничная продажа алкогольной продукции
- прилегающая территория, на которой не допускается розничная продажа алкогольной продукции

СХЕМА № 2.43.  
 границ прилегающей территории  
 к организации «Индивидуальный предприниматель Гудович Александр Иннокентьевич»,  
 по ул. Дзержинского , 13-97,  
 на которой не допускается розничная продажа алкогольной продукции

Масштаб 1:1000



Условные обозначения:

- здание
- граница обособленной территории, на которой не допускается розничная продажа алкогольной продукции
- прилегающая территория, на которой не допускается розничная продажа алкогольной продукции