

КАРТА-ПЛАН ТЕРРИТОРИИ

Пояснительная записка

1. Сведения о территории выполнения комплексных кадастровых работ:

Алтайский край, город Рубцовск, номер кадастрового квартала - 22:70:030703

(наименование субъекта Российской Федерации, муниципального образования, населенного пункта, уникальные учетные номера кадастровых кварталов, иные сведения, позволяющие определить местоположение территории, на которой выполняются комплексные кадастровые работы, например, наименование садоводческого или огороднического некоммерческого товарищества, гаражного кооператива, элемента планировочной структуры)

2. Основания выполнения комплексных кадастровых работ:

Наименование, дата и номер документа, на основании которого выполняются комплексные кадастровые работы:

Муниципальный контракт № 2024.051 от 13 мая 2024 г.

3. Дата подготовки карты-плана территории: 13 ноября 2024 г.

4. Сведения о заказчике(ах) комплексных кадастровых работ:

В отношении юридического лица, органа местного самоуправления муниципального района, муниципального округа или городского округа либо уполномоченного исполнительного органа государственной власти субъекта Российской Федерации:

полное или сокращенное (в случае, если имеется) наименование: Администрация города Рубцовска Алтайского края

основной государственный регистрационный номер: 1022200813656

идентификационный номер налогоплательщика: 2209011079

В отношении физического лица или представителя физических или юридических лиц:

фамилия, имя, отчество (последнее - при наличии): —

страховой номер индивидуального лицевого счета в системе обязательного пенсионного страхования Российской Федерации (СНИЛС): —

Наименование и реквизиты документа, подтверждающие полномочия представителя заказчика(ов) комплексных кадастровых работ:

—

Адрес электронной почты (для направления уведомления о результатах внесения сведений в Единый государственный реестр недвижимости):

—

5. Сведения об исполнителе комплексных кадастровых работ:

Полное или сокращенное (в случае, если имеется) наименование и адрес юридического лица, с которым заключен государственный или муниципальный контракт либо договор подряда на выполнение комплексных кадастровых работ:

ООО "Атлант", адрес: 644099, Омская обл, г Омск, Центральный округ, Больничный пер, д 6, офис 245

Фамилия, имя, отчество кадастрового инженера (последнее - при наличии): *Антонюк Денис Юрьевич*

и основной государственный регистрационный номер кадастрового инженера индивидуального предпринимателя (ОГРНИП): *-*

Страховой номер индивидуального лицевого счета в системе обязательного пенсионного страхования Российской Федерации (СНИЛС) кадастрового инженера: *113-808-409-38*

Уникальный реестровый номер кадастрового инженера в реестре саморегулируемой организации кадастровых инженеров и дата внесения сведений о физическом лице в такой реестр: *1655, 14 ноября 2016 г.*

Полное или (в случае, если имеется) сокращенное наименование саморегулируемой организации кадастровых инженеров, членом которой является кадастровый инженер: *Ассоциация СРО "МСКИ"*

Контактный телефон: *83812790545*

Почтовый адрес и адрес электронной почты, по которым осуществляется связь с кадастровым инженером: *644099, Омская обл, г Омск, Центральный округ, Больничный пер, д 6, офис 245, kad.ingener55@gmail.com*

6. Перечень документов, использованных при подготовке карты-плана территории:

№ п/п	Реквизиты документа				
	Вид	Дата	Номер	Наименование	Иные сведения
1	2	3	4	5	6
1	Кадастровый план территории, выдан: Филиал публично-правовой компании "Роскадастр" по Алтайскому краю	29 мая 2024 г.	КУВИ-001/2024-144626705	Кадастровый план территории	—
2	Документы градостроительного зонирования (Правила землепользования и застройки), выдан: Рубцовский городской Совет депутатов Алтайского края	4 декабря 2007 г.	621	Правила землепользования и застройки города Рубцовска	—
3	Материалы картографо-геодезического фонда, выдан: Публично-правовая компания «Роскадастр»	9 июля 2024 г.	170-20519/2024-В	Выписка о пунктах государственной геодезической сети, государственной нивелирной сети и государственной гравиметрической сети	—

7. Пояснения к карте-плану территории:

Общие сведения

На территории кадастрового квартала 22:70:030703 ООО "Атлант" в соответствии с муниципальным контрактом № 2024.051 от 13 мая 2024 г. выполнены комплексные кадастровые работы.

Общая площадь кадастрового квартала – 6,32 га

На территории города Рубцовска Алтайского края утверждены Правила землепользования и застройки города Рубцовска Рубцовского городского Совета депутатов Алтайского края от 04.12.2007 года № 621 «Об утверждении Правил землепользования и застройки города Рубцовска».

Проект межевания территории на кадастровый квартал 22:70:030703 не разработан, в связи с чем образование земельных участков не предусмотрено.

В ходе анализа кадастрового плана территории было выявлено, что в границах кадастрового квартала 22:70:030703 расположено 97 земельных участка и 28 объектов капитального строительства.

Сведения об уточняемых земельных участках

В ходе проведения комплексных кадастровых работ было уточнено местоположение границ и (или) площади 71 (т.ч. 1 из иного квартала, фактически расположенный в квартале 22:70:030703) земельных участков.

Местоположение границ земельного участка с кадастровым номером 22:70:030703:74 не уточнялось в связи с тем, что фактически земельный участок расположен за границами кадастрового квартала 22:70:030703.

Сведения об уточняемых земельных участках, необходимые для исправления реестровых ошибок в сведениях о местоположении их границ

В ходе проведения комплексных кадастровых работ было исправлено местоположения границ и (или) площади 3 земельных участков с кадастровыми номерами 22:70:030703:5, 22:70:030703:37, 22:70:030703:141, расположенных в границах кадастрового квартала 22:70:030703.

В процессе проведения комплексных кадастровых работ было выявлено несоответствие сведений ЕГРН о местоположении границ земельных участков их фактическому местоположению. Несоответствие выражается общим смещением учтенных границ, сведения о которых содержатся в ЕГРН, по отношению к фактическим границам. Предположительно, ошибка была допущена при формировании границ объектов.

Описание местоположения здания, сооружения, объекта незавершенного строительства на земельном участке

В ходе проведения комплексных кадастровых работ было выявлено, что местоположение 31 (т.ч. 3 из иных кварталов, фактически расположенные в квартале 22:70:030703) объектов капитального строительства не соответствуют установленным требованиям Федерального закона от 13.07.2015г. № 218-ФЗ.

Результат выполнения комплексных кадастровых работ

В результате выполнения комплексных кадастровых работ в отношении кадастрового квартала 22:70:030703 осуществлено:

– уточнение местоположение границ земельных участков—71 (т.ч. 1 из иного квартала) шт.;

– исправлено местоположение границ земельных участков — 3 шт.;

– уточнение местоположение границ объектов капитального строительства, границы которых не установлены в соответствии с требованиями земельного законодательства – 31 (т.ч. 3 из иных кварталов) шт.

Сведения о пунктах геодезической сети и средствах измерений**1. Сведения о пунктах геодезической сети:**

№ п/п	Вид геодезической сети	Название пункта геодезической сети и тип знака	Система координат пункта геодезической сети	Координаты пункта, м		Дата обследования 9 июля 2024 г.		
						Сведения о состоянии		
				Х	У	наружного знака пункта	центра пункта	марки центра пункта
1	2	3	4	5	6	7	8	9

1	2	3	4	5	6	7	8	9
1	ГГС. 2	Красное Знамя, пир., 5.200 м	МСК-22, зона 2	392 151,92	2 216 861,08	Утрачен	Сохранился	Сохранился
2	ГГС. 1	Ракиты, 1 оп.знак		404 739,86	2 210 229,15			
3	ГГС. 1	Мал. Ракиты, пир., 5.900 м		395 278,18	2 203 848,79			
4	ГГС. 2	Алей Нов., 146 оп.знак		408 955,54	2 222 422,57			

2. Сведения об использованных средствах измерений:

№ п/п	Наименование и обозначение типа средства измерений - прибора (инструмента, аппаратуры)	Заводской или серийный номер средства измерений	Реквизиты свидетельства о поверке прибора (инструмента, аппаратуры) и (или) срок действия поверки
1	2	3	4
—	—	—	—

Сведения об уточняемых земельных участках

1. Сведения о характерных точках границ уточняемого земельного участка с кадастровым номером 22:70:030703:4 :
 Система координат МСК-22, зона 2 Зона № 2

Обозначение характерных точек границ	Координаты, м				Метод определения координат	Формулы, примененные для расчета средней квадратической погрешности определения координат характерных точек границ (Mt), с подставленными в такие формулы значениями и итоговые (вычисленные) значения Mt, м	Описание закрепления точки
	содержатся в Едином государственном реестре недвижимости		определены в результате выполнения комплексных кадастровых работ				
	X	Y	X	Y			
1	2	3	4	5	6	7	8
216	394 864,21	2 216 113,30	—	—	Метод спутниковых геодезических измерений (определений)	—	—
217	394 858,92	2 216 124,60	—	—			
218	394 819,58	2 216 108,79	—	—			
219	394 825,56	2 216 097,77	—	—			
73	—	—	394 831,53	2 216 086,86			
н220У	—	—	394 871,00	2 216 102,58		Mt = 0,10	
н221У	—	—	394 865,60	2 216 113,53			
181	—	—	394 825,72	2 216 097,42			
216	394 864,21	2 216 113,30	—	—			

2. Сведения о частях границ уточняемого земельного участка с кадастровым номером 22:70:030703:4 :

Обозначение части границ		Горизонтальное проложение (S), м	Описание прохождения части границ	Сведения о согласовании местоположения границ (согласовано/спорное)
от т.	до т.			
1	2	3	4	5
73	н220У	42,49	—	согласовано

1	2	3	4	5
н220У	н221У	12,21	—	согласовано
н221У	181	43,01		
181	73	12,05		

3. Сведения о характеристиках уточняемого земельного участка с кадастровым номером 22:70:030703:4 :

№ п/п	Наименование характеристики земельного участка	Значение характеристики
1	2	3
1.	Адрес земельного участка	—
1.1.	Сведения о местоположении земельного участка (при отсутствии адреса) в структурированном в соответствии с федеральной информационной адресной системой виде	658200, Российская Федерация, Алтайский край, Рубцовск г, №7 снт
1.2.	Дополнительные сведения о местоположении земельного участка	Российская Федерация, Алтайский край, г. Рубцовск, сдт Садоводческое некоммерческое товарищество №7, ул. Северная, дом 4
2.	Площадь земельного участка ± величина погрешности определения (вычисления) площади ($P \pm \Delta P$), м ²	516 ± 8,00
3.	Формула, примененная для вычисления предельной погрешности определения площади земельного участка, с подставленными значениями и итоговые (вычисленные) значения	$3,5 * 0,10 * \sqrt{(516,00)} = 8$
4.	Площадь земельного участка согласно сведениям Единого государственного реестра недвижимости (Ркад), м ²	494,00
5.	Оценка расхождения Р и Ркад ($P - P_{кад}$), м ²	22
6.	Предельный минимальный и максимальный размеры земельного участка (Рмин и Рмакс), м ²	Рмин = 200 Рмакс = 2 000
7.	Вид (виды) разрешенного использования	Для ведения садоводства
7.1.	Дополнительные сведения об использовании земельного участка	—
8.	Кадастровый или иной государственный учетный номер (инвентарный) здания, сооружения, объекта незавершенного строительства, расположенного на земельном участке	—
9.	Сведения о земельных участках (землях общего пользования, территории общего пользования), посредством которых обеспечивается доступ	—

1	2	3
10.	Иные сведения	Ограничения в использовании согласно, ст. 67.1 "Предотвращение негативного воздействия вод и ликвидация его последствий", п. 6 Водного кодекса РФ от 03.06.2006 г. №74-ФЗ 6. В границах зон затопления, подтопления, в соответствии с законодательством Российской Федерации о градостроительной деятельности отнесенных к зонам с особыми условиями использования территорий, запрещаются: 1) размещение новых населенных пунктов и строительство объектов капитального строительства без обеспечения инженерной защиты таких населенных пунктов и объектов от затопления, подтопления; 2) использование сточных вод в целях регулирования плодородия почв; 3) размещение кладбищ, скотомогильников, объектов размещения отходов производства и потребления, химических, взрывчатых, токсичных, отравляющих и ядовитых веществ, пунктов хранения и захоронения радиоактивных отходов; 4) осуществление авиационных мер по борьбе с вредными организмами.. Учётный номер зоны 22:70-6.375. Обременение возникает на основании: Сопроводительное письмо № 05-11/1348, выдан Министерство природных ресурсов и экологии Алтайского края. Описание местоположения границ № б/н, выдан Урдабаева Светлана Валерьевна ООО "МонтажМонолитСтрой". Приказ об определении границы зоны затопления № 84пр, выдан Министерство природных ресурсов и экологии Алтайского края

4. Пояснения к сведениям об уточняемом земельном участке с кадастровым номером 22:70:030703:4 :

1.	—
----	---

1. Сведения о характерных точках границ уточняемого земельного участка с кадастровым номером 22:70:030703:7 :
 Система координат МСК-22, зона 2 Зона № 2

Обозначение характерных точек границ	Координаты, м				Метод определения координат	Формулы, примененные для расчета средней квадратической погрешности определения координат характерных точек границ (Mt), с подставленными в такие формулы значениями и итоговые (вычисленные) значения Mt, м	Описание закрепления точки
	содержатся в Едином государственном реестре недвижимости		определены в результате выполнения комплексных кадастровых работ				
	X	Y	X	Y			
1	2	3	4	5	6	7	8
51	394 813,61	2 216 119,78	394 813,61	2 216 119,78	Метод спутниковых геодезических измерений (определений)	Mt = 0,10	—
222	394 853,61	2 216 135,88	—	—		—	

1	2	3	4	5	6	7	8
223	394 848,35	2 216 147,09	—	—	Метод спутниковых геодезических измерений (определений)	—	—
33	394 807,91	2 216 130,12	—	—			
н50У	—	—	394 819,73	2 216 107,99			
н224У	—	—	394 860,14	2 216 124,69			
н225У	—	—	394 853,69	2 216 136,62			
н226У	—	—	394 852,66	2 216 136,09			
51	394 813,61	2 216 119,78	394 813,61	2 216 119,78		Mt = 0,10	

2. Сведения о частях границ уточняемого земельного участка с кадастровым номером 22:70:030703:7 :

Обозначение части границ		Горизонтальное проложение (S), м	Описание прохождения части границ	Сведения о согласовании местоположения границ (согласовано/спорное)
от т.	до т.			
1	2	3	4	5
51	н50У	13,28	—	согласовано
н50У	н224У	43,72		
н224У	н225У	13,56		
н225У	н226У	1,16		
н226У	51	42,32		

3. Сведения о характеристиках уточняемого земельного участка с кадастровым номером 22:70:030703:7 :

№ п/п	Наименование характеристики земельного участка	Значение характеристики
1	2	3
1.	Адрес земельного участка	—
1.1.	Сведения о местоположении земельного участка (при отсутствии адреса) в структурированном в соответствии с федеральной информационной адресной системой виде	658200, Российская Федерация, Алтайский край, Рубцовск г, №7 снт
1.2.	Дополнительные сведения о местоположении земельного участка	Российская Федерация, Алтайский край, г. Рубцовск, сдт Садоводческое некоммерческое товарищество № 7, ул. Северная, дом 8
2.	Площадь земельного участка ± величина погрешности определения (вычисления) площади (P ± ΔP), м ²	581 ± 8,00

1	2	3
3.	Формула, примененная для вычисления предельной погрешности определения площади земельного участка, с подставленными значениями и итоговые (вычисленные) значения	$3,5*0,10*\sqrt{(581,00)} = 8$
4.	Площадь земельного участка согласно сведениям Единого государственного реестра недвижимости (Ркад), м ²	540,00
5.	Оценка расхождения Р и Ркад (Р - Ркад), м ²	41
6.	Предельный минимальный и максимальный размеры земельного участка (Рмин и Рмакс), м ²	Рмин = 200 Рмакс = 2 000
7.	Вид (виды) разрешенного использования	Для ведения садоводства
7.1.	Дополнительные сведения об использовании земельного участка	—
8.	Кадастровый или иной государственный учетный номер (инвентарный) здания, сооружения, объекта незавершенного строительства, расположенного на земельном участке	—
9.	Сведения о земельных участках (землях общего пользования, территории общего пользования), посредством которых обеспечивается доступ	—
10.	Иные сведения	Ограничения в использовании согласно, ст. 67.1 "Предотвращение негативного воздействия вод и ликвидация его последствий", п. 6 Водного кодекса РФ от 03.06.2006 г. №74-ФЗ 6. В границах зон затопления, подтопления, в соответствии с законодательством Российской Федерации о градостроительной деятельности отнесенных к зонам с особыми условиями использования территорий, запрещаются: 1) размещение новых населенных пунктов и строительство объектов капитального строительства без обеспечения инженерной защиты таких населенных пунктов и объектов от затопления, подтопления; 2) использование сточных вод в целях регулирования плодородия почв; 3) размещение кладбищ, скотомогильников, объектов размещения отходов производства и потребления, химических, взрывчатых, токсичных, отравляющих и ядовитых веществ, пунктов хранения и захоронения радиоактивных отходов; 4) осуществление авиационных мер по борьбе с вредными организмами.. Учётный номер зоны 22:70-6.375. Обременение возникает на основании: Сопроводительное письмо № 05-11/1348, выдан Министерство природных ресурсов и экологии Алтайского края. Описание местоположения границ № б/н, выдан Урдабаева Светлана Валерьевна ООО "МонтажМонолитСтрой". Приказ об определении границы зоны затопления № 84пр, выдан Министерство природных ресурсов и экологии Алтайского края
4. Пояснения к сведениям об уточняемом земельном участке с кадастровым номером <u>22:70:030703:7</u> :		
1.	—	

1. Сведения о характерных точках границ уточняемого земельного участка с кадастровым номером 22:70:030703:8 :
 Система координат МСК-22, зона 2 Зона № 2

Обозначение характерных точек границ	Координаты, м				Метод определения координат	Формулы, примененные для расчета средней квадратической погрешности определения координат характерных точек границ (Mt), с подставленными в такие формулы значениями и итоговые (вычисленные) значения Mt, м	Описание закрепления точки
	содержатся в Едином государственном реестре недвижимости		определены в результате выполнения комплексных кадастровых работ				
	X	Y	X	Y			
1	2	3	4	5	6	7	8
101	394 736,61	2 216 105,73	394 736,61	2 216 105,73	Метод спутниковых геодезических измерений (определений)	Mt = 0,10	—
н229У	—	—	394 763,32	2 216 119,68			
230	394 764,01	2 216 119,47	—	—			
231	394 756,78	2 216 134,51	—	—			
н232У	—	—	394 755,94	2 216 134,73			
102	394 728,89	2 216 121,25	394 728,89	2 216 121,25		Mt = 0,10	
101	394 736,61	2 216 105,73	394 736,61	2 216 105,73			

2. Сведения о частях границ уточняемого земельного участка с кадастровым номером 22:70:030703:8 :

Обозначение части границ		Горизонтальное проложение (S), м	Описание прохождения части границ	Сведения о согласовании местоположения границ (согласовано/спорное)
от т.	до т.			
1	2	3	4	5
101	н229У	30,13	—	согласовано
н229У	н232У	16,76		
н232У	102	30,22		
102	101	17,33		

3. Сведения о характеристиках уточняемого земельного участка с кадастровым номером 22:70:030703:8 :

№ п/п	Наименование характеристики земельного участка	Значение характеристики
-------	--	-------------------------

1	2	3
1.	Адрес земельного участка	—
1.1.	Сведения о местоположении земельного участка (при отсутствии адреса) в структурированном в соответствии с федеральной информационной адресной системой виде	Российская Федерация, Алтайский край, Рубцовск г
1.2.	Дополнительные сведения о местоположении земельного участка	снт № 7, ул. Цветочная, дом 10
2.	Площадь земельного участка ± величина погрешности определения (вычисления) площади ($P \pm \Delta P$), м ²	514 ± 8,00
3.	Формула, примененная для вычисления предельной погрешности определения площади земельного участка, с подставленными значениями и итоговые (вычисленные) значения	$3,5 * 0,10 * \sqrt{(514,00)} = 8$
4.	Площадь земельного участка согласно сведениям Единого государственного реестра недвижимости (Ркад), м ²	517,00
5.	Оценка расхождения P и Ркад ($P - P_{кад}$), м ²	3
6.	Предельный минимальный и максимальный размеры земельного участка (Рмин и Рмакс), м ²	Рмин = 200 Рмакс = 2 000
7.	Вид (виды) разрешенного использования	Для ведения садоводства
7.1.	Дополнительные сведения об использовании земельного участка	—
8.	Кадастровый или иной государственный учетный номер (инвентарный) здания, сооружения, объекта незавершенного строительства, расположенного на земельном участке	—
9.	Сведения о земельных участках (землях общего пользования, территории общего пользования), посредством которых обеспечивается доступ	—

1	2	3
10.	Иные сведения	Ограничения в использовании согласно, ст. 67.1 "Предотвращение негативного воздействия вод и ликвидация его последствий", п. 6 Водного кодекса РФ от 03.06.2006 г. №74-ФЗ 6. В границах зон затопления, подтопления, в соответствии с законодательством Российской Федерации о градостроительной деятельности отнесенных к зонам с особыми условиями использования территорий, запрещаются: 1) размещение новых населенных пунктов и строительство объектов капитального строительства без обеспечения инженерной защиты таких населенных пунктов и объектов от затопления, подтопления; 2) использование сточных вод в целях регулирования плодородия почв; 3) размещение кладбищ, скотомогильников, объектов размещения отходов производства и потребления, химических, взрывчатых, токсичных, отравляющих и ядовитых веществ, пунктов хранения и захоронения радиоактивных отходов; 4) осуществление авиационных мер по борьбе с вредными организмами.. Учётный номер зоны 22:70-6.375. Обременение возникает на основании: Сопроводительное письмо № 05-11/1348, выдан Министерство природных ресурсов и экологии Алтайского края. Описание местоположения границ № б/н, выдан Урдабаева Светлана Валерьевна ООО "МонтажМонолитСтрой". Приказ об определении границы зоны затопления № 84пр, выдан Министерство природных ресурсов и экологии Алтайского края

4. Пояснения к сведениям об уточняемом земельном участке с кадастровым номером 22:70:030703:8 :

1.	—
----	---

1. Сведения о характерных точках границ уточняемого земельного участка с кадастровым номером 22:70:030703:9 :
Система координат МСК-22, зона 2 Зона № 2

Обозначение характерных точек границ	Координаты, м				Метод определения координат	Формулы, примененные для расчета средней квадратической погрешности определения координат характерных точек границ (Mt), с подставленными в такие формулы значениями и итоговые (вычисленные) значения Mt, м	Описание закрепления точки
	содержатся в Едином государственном реестре недвижимости		определены в результате выполнения комплексных кадастровых работ				
	X	Y	X	Y			
1	2	3	4	5	6	7	8
235	394 770,86	2 216 116,78	394 770,86	2 216 116,78	Метод спутниковых геодезических измерений (определений)	Mt = 0,10	—
33	394 807,91	2 216 130,12	394 807,91	2 216 130,12			

1	2	3	4	5	6	7	8
228	394 802,09	2 216 143,20	—	—	Метод спутниковых геодезических измерений (определений)	—	—
237	394 764,86	2 216 129,46	—	—			
32	—	—	394 800,32	2 216 143,54		Mt = 0,10	
238	—	—	394 764,11	2 216 130,35			
235	394 770,86	2 216 116,78	394 770,86	2 216 116,78			

2. Сведения о частях границ уточняемого земельного участка с кадастровым номером 22:70:030703:9 :

Обозначение части границ		Горизонтальное проложение (S), м	Описание прохождения части границ	Сведения о согласовании местоположения границ (согласовано/спорное)
от т.	до т.			
1	2	3	4	5
235	33	39,38	—	согласовано
33	32	15,42		
32	238	38,54		
238	235	15,16		

3. Сведения о характеристиках уточняемого земельного участка с кадастровым номером 22:70:030703:9 :

№ п/п	Наименование характеристики земельного участка	Значение характеристики
1	2	3
1.	Адрес земельного участка	—
1.1.	Сведения о местоположении земельного участка (при отсутствии адреса) в структурированном в соответствии с федеральной информационной адресной системой виде	Российская Федерация, Алтайский край, Рубцовск г
1.2.	Дополнительные сведения о местоположении земельного участка	снт № 7, ул. Цветочная, дом 11
2.	Площадь земельного участка ± величина погрешности определения (вычисления) площади ($P \pm \Delta P$), м ²	589 ± 8,00
3.	Формула, примененная для вычисления предельной погрешности определения площади земельного участка, с подставленными значениями и итоговые (вычисленные) значения	$3,5 * 0,10 * \sqrt{(589,00)} = 8$
4.	Площадь земельного участка согласно сведениям Единого государственного реестра недвижимости (Ркад), м ²	573,00

1	2	3
5.	Оценка расхождения Р и Ркад (Р - Ркад), м ²	16
6.	Предельный минимальный и максимальный размеры земельного участка (Рмин и Рмакс), м ²	Рмин = 200 Рмакс = 2 000
7.	Вид (виды) разрешенного использования	Для ведения садоводства
7.1.	Дополнительные сведения об использовании земельного участка	—
8.	Кадастровый или иной государственный учетный номер (инвентарный) здания, сооружения, объекта незавершенного строительства, расположенного на земельном участке	—
9.	Сведения о земельных участках (землях общего пользования, территории общего пользования), посредством которых обеспечивается доступ	—
10.	Иные сведения	Ограничения в использовании согласно, ст. 67.1 "Предотвращение негативного воздействия вод и ликвидация его последствий", п. 6 Водного кодекса РФ от 03.06.2006 г. №74-ФЗ 6. В границах зон затопления, подтопления, в соответствии с законодательством Российской Федерации о градостроительной деятельности отнесенных к зонам с особыми условиями использования территорий, запрещаются: 1) размещение новых населенных пунктов и строительство объектов капитального строительства без обеспечения инженерной защиты таких населенных пунктов и объектов от затопления, подтопления; 2) использование сточных вод в целях регулирования плодородия почв; 3) размещение кладбищ, скотомогильников, объектов размещения отходов производства и потребления, химических, взрывчатых, токсичных, отравляющих и ядовитых веществ, пунктов хранения и захоронения радиоактивных отходов; 4) осуществление авиационных мер по борьбе с вредными организмами.. Учётный номер зоны 22:70-6.375. Обременение возникает на основании: Сопроводительное письмо № 05-11/1348, выдан Министерство природных ресурсов и экологии Алтайского края. Описание местоположения границ № б/н, выдан Урдабаева Светлана Валерьевна ООО "МонтажМонолитСтрой". Приказ об определении границы зоны затопления № 84пр, выдан Министерство природных ресурсов и экологии Алтайского края
4. Пояснения к сведениям об уточняемом земельном участке с кадастровым номером		22:70:030703:9 :
1.	—	

1. Сведения о характерных точках границ уточняемого земельного участка с кадастровым номером _____					22:70:030703:10 _____		
Система координат _____			МСК-22, зона 2 _____		Зона № _____ 2 _____		
Обозначение характерных точек границ	Координаты, м				Метод определения координат	Формулы, примененные для расчета средней квадратической погрешности определения координат характерных точек границ (Mt), с подставленными в такие формулы значениями и итоговые (вычисленные) значения Mt, м	Описание закрепления точки
	содержатся в Едином государственном реестре недвижимости		определены в результате выполнения комплексных кадастровых работ				
	X	Y	X	Y			
1	2	3	4	5	6	7	8
239	394 753,37	2 216 140,54	—	—	Метод спутниковых геодезических измерений (определений)	—	—
240	394 747,38	2 216 153,21	—	—			
241	394 720,37	2 216 140,20	—	—			
242	394 726,36	2 216 127,53	—	—			
102	—	—	394 728,89	2 216 121,25		Mt = 0,10	
н232У	—	—	394 755,94	2 216 134,73			
н172У	—	—	394 748,59	2 216 149,66			
н171У	—	—	394 738,23	2 216 145,26			
н170У	—	—	394 728,32	2 216 140,45			
76	—	—	394 720,86	2 216 137,17			
239	394 753,37	2 216 140,54	—	—			

2. Сведения о частях границ уточняемого земельного участка с кадастровым номером 22:70:030703:10 :

Обозначение части границ		Горизонтальное проложение (S), м	Описание прохождения части границ	Сведения о согласовании местоположения границ (согласовано/спорное)
от т.	до т.			
1	2	3	4	5
102	н232У	30,22	—	согласовано
н232У	н172У	16,64		
н172У	н171У	11,26		
н171У	н170У	11,02		
н170У	76	8,15		
76	102	17,83		

3. Сведения о характеристиках уточняемого земельного участка с кадастровым номером 22:70:030703:10 :

№ п/п	Наименование характеристики земельного участка	Значение характеристики
1	2	3
1.	Адрес земельного участка	—
1.1.	Сведения о местоположении земельного участка (при отсутствии адреса) в структурированном в соответствии с федеральной информационной адресной системой виде	Российская Федерация, Алтайский край, Рубцовск г
1.2.	Дополнительные сведения о местоположении земельного участка	снт № 7, ул. Цветочная, дом 12
2.	Площадь земельного участка ± величина погрешности определения (вычисления) площади ($P \pm \Delta P$), м ²	524 ± 8,00
3.	Формула, примененная для вычисления предельной погрешности определения площади земельного участка, с подставленными значениями и итоговые (вычисленные) значения	$3,5*0,10*\sqrt{(524,00)} = 8$
4.	Площадь земельного участка согласно сведениям Единого государственного реестра недвижимости (Ркад), м ²	526,00
5.	Оценка расхождения Р и Ркад ($P - P_{кад}$), м ²	2
6.	Предельный минимальный и максимальный размеры земельного участка (Рмин и Рмакс), м ²	Рмин = 200 Рмакс = 2 000
7.	Вид (виды) разрешенного использования	Для ведения садоводства
7.1.	Дополнительные сведения об использовании земельного участка	—
8.	Кадастровый или иной государственный учетный номер (инвентарный) здания, сооружения, объекта незавершенного строительства, расположенного на земельном участке	22:70:030703:100

1	2	3
9.	Сведения о земельных участках (землях общего пользования, территории общего пользования), посредством которых обеспечивается доступ	—
10.	Иные сведения	Ограничения в использовании согласно, ст. 67.1 "Предотвращение негативного воздействия вод и ликвидация его последствий", п. 6 Водного кодекса РФ от 03.06.2006 г. №74-ФЗ 6. В границах зон затопления, подтопления, в соответствии с законодательством Российской Федерации о градостроительной деятельности отнесенных к зонам с особыми условиями использования территорий, запрещаются: 1) размещение новых населенных пунктов и строительство объектов капитального строительства без обеспечения инженерной защиты таких населенных пунктов и объектов от затопления, подтопления; 2) использование сточных вод в целях регулирования плодородия почв; 3) размещение кладбищ, скотомогильников, объектов размещения отходов производства и потребления, химических, взрывчатых, токсичных, отравляющих и ядовитых веществ, пунктов хранения и захоронения радиоактивных отходов; 4) осуществление авиационных мер по борьбе с вредными организмами.. Учётный номер зоны 22:70-6.375. Обременение возникает на основании: Сопроводительное письмо № 05-11/1348, выдан Министерство природных ресурсов и экологии Алтайского края. Описание местоположения границ № б/н, выдан Урдабаева Светлана Валерьевна ООО "МонтажМонолитСтрой". Приказ об определении границы зоны затопления № 84пр, выдан Министерство природных ресурсов и экологии Алтайского края

4. Пояснения к сведениям об уточняемом земельном участке с кадастровым номером 22:70:030703:10 :

1.	—
----	---

1. Сведения о характерных точках границ уточняемого земельного участка с кадастровым номером 22:70:030703:12 :

Система координат МСК-22, зона 2 Зона № 2

Обозначение характерных точек границ	Координаты, м				Метод определения координат	Формулы, примененные для расчета средней квадратической погрешности определения координат характерных точек границ (Mt), с подставленными в такие формулы значениями и итоговые (вычисленные) значения Mt, м	Описание закрепления точки
	содержатся в Едином государственном реестре недвижимости		определены в результате выполнения комплексных кадастровых работ				
	X	Y	X	Y			
1	2	3	4	5	6	7	8
5	—	—	394 751,81	2 216 155,70	Метод спутниковых геодезических измерений (определений)	Mt = 0,10	—

1	2	3	4	5	6	7	8
6	—	—	394 790,79	2 216 164,35	Метод спутниковых геодезических измерений (определений)	Mt = 0,10	—
7	—	—	394 784,12	2 216 179,91			
н8У	—	—	394 781,14	2 216 178,73			
н9У	—	—	394 755,68	2 216 174,40			
н10У	—	—	394 748,23	2 216 172,80			
н11У	—	—	394 743,81	2 216 171,73			
н12У	—	—	394 747,36	2 216 164,44			
5	—	—	394 751,81	2 216 155,70			

2. Сведения о частях границ уточняемого земельного участка с кадастровым номером 22:70:030703:12 :

Обозначение части границ		Горизонтальное проложение (S), м	Описание прохождения части границ	Сведения о согласовании местоположения границ (согласовано/спорное)
от т.	до т.			
1	2	3	4	5
5	6	39,93	—	согласовано
6	7	16,93		
7	н8У	3,21		
н8У	н9У	25,83		
н9У	н10У	7,62		
н10У	н11У	4,55		
н11У	н12У	8,11		
н12У	5	9,81		

3. Сведения о характеристиках уточняемого земельного участка с кадастровым номером 22:70:030703:12 :

№ п/п	Наименование характеристики земельного участка	Значение характеристики
1	2	3

1	2	3
1.	Адрес земельного участка	—
1.1.	Сведения о местоположении земельного участка (при отсутствии адреса) в структурированном в соответствии с федеральной информационной адресной системой виде	Российская Федерация, Алтайский край, Рубцовск г
1.2.	Дополнительные сведения о местоположении земельного участка	снт № 7, ул. Цветочная, дом 17
2.	Площадь земельного участка ± величина погрешности определения (вычисления) площади ($P \pm \Delta P$), м ²	686 ± 9,00
3.	Формула, примененная для вычисления предельной погрешности определения площади земельного участка, с подставленными значениями и итоговые (вычисленные) значения	$3,5 * 0,10 * \sqrt{(686,00)} = 9$
4.	Площадь земельного участка согласно сведениям Единого государственного реестра недвижимости (Ркад), м ²	670,00
5.	Оценка расхождения Р и Ркад ($P - P_{кад}$), м ²	16
6.	Предельный минимальный и максимальный размеры земельного участка (Рмин и Рмакс), м ²	Рмин = 200 Рмакс = 2 000
7.	Вид (виды) разрешенного использования	Для ведения садоводства
7.1.	Дополнительные сведения об использовании земельного участка	—
8.	Кадастровый или иной государственный учетный номер (инвентарный) здания, сооружения, объекта незавершенного строительства, расположенного на земельном участке	—
9.	Сведения о земельных участках (землях общего пользования, территории общего пользования), посредством которых обеспечивается доступ	—
10.	Иные сведения	—
4. Пояснения к сведениям об уточняемом земельном участке с кадастровым номером		22:70:030703:12 :
1.	—	—

1. Сведения о характерных точках границ уточняемого земельного участка с кадастровым номером 22:70:030703:13 :
 Система координат МСК-22, зона 2 Зона № 2

Обозначение характерных точек границ	Координаты, м				Метод определения координат	Формулы, примененные для расчета средней квадратической погрешности определения координат характерных точек границ (Mt), с подставленными в такие формулы значениями и итоговые (вычисленные) значения Mt, м	Описание закрепления точки
	содержатся в Едином государственном реестре недвижимости		определены в результате выполнения комплексных кадастровых работ				
	X	Y	X	Y			
1	2	3	4	5	6	7	8
н11У	—	—	394 743,81	2 216 171,73	Метод спутниковых геодезических измерений (определений)	Mt = 0,10	—
н10У	—	—	394 748,23	2 216 172,80			
н9У	—	—	394 755,68	2 216 174,40			
н8У	—	—	394 781,14	2 216 178,73			
н158У	—	—	394 777,21	2 216 191,90			
н157У	—	—	394 738,93	2 216 183,34			
н156У	—	—	394 737,74	2 216 182,81			
н11У	—	—	394 743,81	2 216 171,73			

2. Сведения о частях границ уточняемого земельного участка с кадастровым номером 22:70:030703:13 :

Обозначение части границ		Горизонтальное проложение (S), м	Описание прохождения части границ	Сведения о согласовании местоположения границ (согласовано/спорное)
от т.	до т.			
1	2	3	4	5
н11У	н10У	4,55	—	согласовано
н10У	н9У	7,62		
н9У	н8У	25,83		
н8У	н158У	13,74		

1	2	3	4	5
н158У	н157У	39,23	—	согласовано
н157У	н156У	1,30		
н156У	н11У	12,63		

3. Сведения о характеристиках уточняемого земельного участка с кадастровым номером 22:70:030703:13 :

№ п/п	Наименование характеристики земельного участка	Значение характеристики
1	2	3
1.	Адрес земельного участка	—
1.1.	Сведения о местоположении земельного участка (при отсутствии адреса) в структурированном в соответствии с федеральной информационной адресной системой виде	Российская Федерация, Алтайский край, Рубцовск г
1.2.	Дополнительные сведения о местоположении земельного участка	снт № 7, ул. Цветочная, дом 19
2.	Площадь земельного участка ± величина погрешности определения (вычисления) площади ($P \pm \Delta P$), м ²	502 ± 8,00
3.	Формула, примененная для вычисления предельной погрешности определения площади земельного участка, с подставленными значениями и итоговые (вычисленные) значения	$3,5 * 0,10 * \sqrt{(502,00)} = 8$
4.	Площадь земельного участка согласно сведениям Единого государственного реестра недвижимости (Ркад), м ²	504,00
5.	Оценка расхождения Р и Ркад ($P - P_{кад}$), м ²	2
6.	Предельный минимальный и максимальный размеры земельного участка (Рмин и Рмакс), м ²	Рмин = 200 Рмакс = 2 000
7.	Вид (виды) разрешенного использования	Для ведения садоводства
7.1.	Дополнительные сведения об использовании земельного участка	—
8.	Кадастровый или иной государственный учетный номер (инвентарный) здания, сооружения, объекта незавершенного строительства, расположенного на земельном участке	—
9.	Сведения о земельных участках (землях общего пользования, территории общего пользования), посредством которых обеспечивается доступ	—
10.	Иные сведения	—

4. Пояснения к сведениям об уточняемом земельном участке с кадастровым номером 22:70:030703:13 :

1.	—
----	---

1. Сведения о характерных точках границ уточняемого земельного участка с кадастровым номером 22:70:030703:16 :
 Система координат МСК-22, зона 2 Зона № 2

Обозначение характерных точек границ	Координаты, м				Метод определения координат	Формулы, примененные для расчета средней квадратической погрешности определения координат характерных точек границ (Mt), с подставленными в такие формулы значениями и итоговые (вычисленные) значения Mt, м	Описание закрепления точки
	содержатся в Едином государственном реестре недвижимости		определены в результате выполнения комплексных кадастровых работ				
	X	Y	X	Y			
1	2	3	4	5	6	7	8
22	—	—	394 759,38	2 216 060,61	Метод спутниковых геодезических измерений (определений)	Mt = 0,10	—
23	—	—	394 786,34	2 216 074,35			
н24У	—	—	394 778,32	2 216 089,24			
н25У	—	—	394 769,10	2 216 083,34			
2	—	—	394 752,16	2 216 075,12			
26	—	—	394 756,76	2 216 066,17			
27	—	—	394 756,47	2 216 065,94			
22	—	—	394 759,38	2 216 060,61			

2. Сведения о частях границ уточняемого земельного участка с кадастровым номером 22:70:030703:16 :

Обозначение части границ		Горизонтальное проложение (S), м	Описание прохождения части границ	Сведения о согласовании местоположения границ (согласовано/спорное)
от т.	до т.			
1	2	3	4	5
22	23	30,26	—	согласовано
23	н24У	16,91		
н24У	н25У	10,95		
н25У	2	18,83		

1	2	3	4	5
2	26	10,06	—	согласовано
26	27	0,37		
27	22	6,07		

3. Сведения о характеристиках уточняемого земельного участка с кадастровым номером 22:70:030703:16 :

№ п/п	Наименование характеристики земельного участка	Значение характеристики
1	2	3
1.	Адрес земельного участка	—
1.1.	Сведения о местоположении земельного участка (при отсутствии адреса) в структурированном в соответствии с федеральной информационной адресной системой виде	Российская Федерация, Алтайский край, Рубцовск г
1.2.	Дополнительные сведения о местоположении земельного участка	снт № 7, ул. Цветочная, дом 4
2.	Площадь земельного участка ± величина погрешности определения (вычисления) площади ($P \pm \Delta P$), м ²	485 ± 8,00
3.	Формула, примененная для вычисления предельной погрешности определения площади земельного участка, с подставленными значениями и итоговые (вычисленные) значения	$3,5 * 0,10 * \sqrt{(485,00)} = 8$
4.	Площадь земельного участка согласно сведениям Единого государственного реестра недвижимости (Ркад), м ²	504,00
5.	Оценка расхождения Р и Ркад ($P - P_{кад}$), м ²	19
6.	Предельный минимальный и максимальный размеры земельного участка (Рмин и Рмакс), м ²	Рмин = 200 Рмакс = 2 000
7.	Вид (виды) разрешенного использования	Для ведения садоводства
7.1.	Дополнительные сведения об использовании земельного участка	—
8.	Кадастровый или иной государственный учетный номер (инвентарный) здания, сооружения, объекта незавершенного строительства, расположенного на земельном участке	22:70:030703:98
9.	Сведения о земельных участках (землях общего пользования, территории общего пользования), посредством которых обеспечивается доступ	—
10.	Иные сведения	—

4. Пояснения к сведениям об уточняемом земельном участке с кадастровым номером 22:70:030703:16 :

1.	—
----	---

1. Сведения о характерных точках границ уточняемого земельного участка с кадастровым номером 22:70:030703:19 :
 Система координат МСК-22, зона 2 Зона № 2

Обозначение характерных точек границ	Координаты, м				Метод определения координат	Формулы, примененные для расчета средней квадратической погрешности определения координат характерных точек границ (Mt), с подставленными в такие формулы значениями и итоговые (вычисленные) значения Mt, м	Описание закрепления точки
	содержатся в Едином государственном реестре недвижимости		определены в результате выполнения комплексных кадастровых работ				
	X	Y	X	Y			
1	2	3	4	5	6	7	8
233	394 771,77	2 216 103,48	—	—	Метод спутниковых геодезических измерений (определений)	—	—
н234У	—	—	394 770,83	2 216 104,43		Mt = 0,10	
230	394 764,01	2 216 119,47	—	—		—	
н229У	—	—	394 763,32	2 216 119,68		Mt = 0,10	
101	394 736,61	2 216 105,73	394 736,61	2 216 105,73			
3	394 744,44	2 216 090,44	394 744,44	2 216 090,44			
233	394 771,77	2 216 103,48	—	—		—	

2. Сведения о частях границ уточняемого земельного участка с кадастровым номером 22:70:030703:19 :

Обозначение части границ		Горизонтальное проложение (S), м	Описание прохождения части границ	Сведения о согласовании местоположения границ (согласовано/спорное)
от т.	до т.			
1	2	3	4	5
н234У	н229У	17,00	—	согласовано
н229У	101	30,13		
101	3	17,18		
3	н234У	29,87		

3. Сведения о характеристиках уточняемого земельного участка с кадастровым номером 22:70:030703:19 :

№ п/п	Наименование характеристики земельного участка	Значение характеристики
-------	--	-------------------------

1	2	3
1.	Адрес земельного участка	—
1.1.	Сведения о местоположении земельного участка (при отсутствии адреса) в структурированном в соответствии с федеральной информационной адресной системой виде	Российская Федерация, Алтайский край, Рубцовск г
1.2.	Дополнительные сведения о местоположении земельного участка	снт № 7, ул. Цветочная, дом 8
2.	Площадь земельного участка ± величина погрешности определения (вычисления) площади ($P \pm \Delta P$), м ²	513 ± 8,00
3.	Формула, примененная для вычисления предельной погрешности определения площади земельного участка, с подставленными значениями и итоговые (вычисленные) значения	$3,5 * 0,10 * \sqrt{(513,00)} = 8$
4.	Площадь земельного участка согласно сведениям Единого государственного реестра недвижимости (Ркад), м ²	520,00
5.	Оценка расхождения P и Ркад ($P - P_{кад}$), м ²	7
6.	Предельный минимальный и максимальный размеры земельного участка (Рмин и Рмакс), м ²	Рмин = 200 Рмакс = 2 000
7.	Вид (виды) разрешенного использования	Для ведения садоводства
7.1.	Дополнительные сведения об использовании земельного участка	—
8.	Кадастровый или иной государственный учетный номер (инвентарный) здания, сооружения, объекта незавершенного строительства, расположенного на земельном участке	—
9.	Сведения о земельных участках (землях общего пользования, территории общего пользования), посредством которых обеспечивается доступ	—

1	2	3
10.	Иные сведения	Ограничения в использовании согласно, ст. 67.1 "Предотвращение негативного воздействия вод и ликвидация его последствий", п. 6 Водного кодекса РФ от 03.06.2006 г. №74-ФЗ 6. В границах зон затопления, подтопления, в соответствии с законодательством Российской Федерации о градостроительной деятельности отнесенных к зонам с особыми условиями использования территорий, запрещаются: 1) размещение новых населенных пунктов и строительство объектов капитального строительства без обеспечения инженерной защиты таких населенных пунктов и объектов от затопления, подтопления; 2) использование сточных вод в целях регулирования плодородия почв; 3) размещение кладбищ, скотомогильников, объектов размещения отходов производства и потребления, химических, взрывчатых, токсичных, отравляющих и ядовитых веществ, пунктов хранения и захоронения радиоактивных отходов; 4) осуществление авиационных мер по борьбе с вредными организмами.. Учётный номер зоны 22:70-6.375. Обременение возникает на основании: Сопроводительное письмо № 05-11/1348, выдан Министерство природных ресурсов и экологии Алтайского края. Описание местоположения границ № б/н, выдан Урдабаева Светлана Валерьевна ООО "МонтажМонолитСтрой". Приказ об определении границы зоны затопления № 84пр, выдан Министерство природных ресурсов и экологии Алтайского края

4. Пояснения к сведениям об уточняемом земельном участке с кадастровым номером 22:70:030703:19 :

1.	—
----	---

1. Сведения о характерных точках границ уточняемого земельного участка с кадастровым номером 22:70:030703:20 :
Система координат МСК-22, зона 2 Зона № 2

Обозначение характерных точек границ	Координаты, м				Метод определения координат	Формулы, примененные для расчета средней квадратической погрешности определения координат характерных точек границ (Mt), с подставленными в такие формулы значениями и итоговые (вычисленные) значения Mt, м	Описание закрепления точки
	содержатся в Едином государственном реестре недвижимости		определены в результате выполнения комплексных кадастровых работ				
	X	Y	X	Y			
1	2	3	4	5	6	7	8
223	394 848,35	2 216 147,09	—	—	Метод спутниковых геодезических измерений (определений)	—	—
227	394 843,08	2 216 158,33	—	—			

1	2	3	4	5	6	7	8
228	394 802,09	2 216 143,20	—	—	Метод спутниковых геодезических измерений (определений)	—	—
33	394 807,91	2 216 130,12	394 807,91	2 216 130,12		Mt = 0,10	
51	—	—	394 813,61	2 216 119,78			
н226У	—	—	394 852,66	2 216 136,09			
н28У	—	—	394 847,26	2 216 147,00			
н34О	—	—	394 837,69	2 216 142,45			
223	394 848,35	2 216 147,09	—	—			

2. Сведения о частях границ уточняемого земельного участка с кадастровым номером 22:70:030703:20 :

Обозначение части границ		Горизонтальное проложение (S), м	Описание прохождения части границ	Сведения о согласовании местоположения границ (согласовано/спорное)
от т.	до т.			
1	2	3	4	5
33	51	11,81	—	согласовано
51	н226У	42,32		
н226У	н28У	12,17		
н28У	н34О	10,60		
н34О	33	32,23		

3. Сведения о характеристиках уточняемого земельного участка с кадастровым номером 22:70:030703:20 :

№ п/п	Наименование характеристики земельного участка	Значение характеристики
1	2	3
1.	Адрес земельного участка	—
1.1.	Сведения о местоположении земельного участка (при отсутствии адреса) в структурированном в соответствии с федеральной информационной адресной системой виде	Российская Федерация, Алтайский край, Рубцовск г
1.2.	Дополнительные сведения о местоположении земельного участка	снт № 7, ул. Северная, дом 10
2.	Площадь земельного участка ± величина погрешности определения (вычисления) площади ($P \pm \Delta P$), м ²	500 ± 8,00

1	2	3
3.	Формула, примененная для вычисления предельной погрешности определения площади земельного участка, с подставленными значениями и итоговые (вычисленные) значения	$3,5*0,10*\sqrt{(500,00)} = 8$
4.	Площадь земельного участка согласно сведениям Единого государственного реестра недвижимости (Ркад), м ²	490,00
5.	Оценка расхождения Р и Ркад (Р - Ркад), м ²	10
6.	Предельный минимальный и максимальный размеры земельного участка (Рмин и Рмакс), м ²	Рмин = 200 Рмакс = 2 000
7.	Вид (виды) разрешенного использования	Для ведения садоводства
7.1.	Дополнительные сведения об использовании земельного участка	—
8.	Кадастровый или иной государственный учетный номер (инвентарный) здания, сооружения, объекта незавершенного строительства, расположенного на земельном участке	22:70:030703:91
9.	Сведения о земельных участках (землях общего пользования, территории общего пользования), посредством которых обеспечивается доступ	—
10.	Иные сведения	Ограничения в использовании согласно, ст. 67.1 "Предотвращение негативного воздействия вод и ликвидация его последствий", п. 6 Водного кодекса РФ от 03.06.2006 г. №74-ФЗ 6. В границах зон затопления, подтопления, в соответствии с законодательством Российской Федерации о градостроительной деятельности отнесенных к зонам с особыми условиями использования территорий, запрещаются: 1) размещение новых населенных пунктов и строительство объектов капитального строительства без обеспечения инженерной защиты таких населенных пунктов и объектов от затопления, подтопления; 2) использование сточных вод в целях регулирования плодородия почв; 3) размещение кладбищ, скотомогильников, объектов размещения отходов производства и потребления, химических, взрывчатых, токсичных, отравляющих и ядовитых веществ, пунктов хранения и захоронения радиоактивных отходов; 4) осуществление авиационных мер по борьбе с вредными организмами.. Учётный номер зоны 22:70-6.375. Обременение возникает на основании: Сопроводительное письмо № 05-11/1348, выдан Министерство природных ресурсов и экологии Алтайского края. Описание местоположения границ № б/н, выдан Урдабаева Светлана Валерьевна ООО "МонтажМонолитСтрой". Приказ об определении границы зоны затопления № 84пр, выдан Министерство природных ресурсов и экологии Алтайского края
4. Пояснения к сведениям об уточняемом земельном участке с кадастровым номером <u>22:70:030703:20</u> :		
1.	—	

1. Сведения о характерных точках границ уточняемого земельного участка с кадастровым номером 22:70:030703:21 :
 Система координат МСК-22, зона 2 Зона № 2

Обозначение характерных точек границ	Координаты, м				Метод определения координат	Формулы, примененные для расчета средней квадратической погрешности определения координат характерных точек границ (Mt), с подставленными в такие формулы значениями и итоговые (вычисленные) значения Mt, м	Описание закрепления точки
	содержатся в Едином государственном реестре недвижимости		определены в результате выполнения комплексных кадастровых работ				
	X	Y	X	Y			
1	2	3	4	5	6	7	8
267	394 678,73	2 216 084,55	—	—	Метод спутниковых геодезических измерений (определений)	—	—
266	394 705,17	2 216 096,85	—	—			
273	394 697,92	2 216 112,41	—	—			
274	394 671,49	2 216 100,10	—	—			
н97У	—	—	394 678,34	2 216 081,63		Mt = 0,10	
н272У	—	—	394 705,62	2 216 092,92			
н275У	—	—	394 700,32	2 216 103,43			
н276У	—	—	394 698,97	2 216 103,47			
н187У	—	—	394 697,03	2 216 107,20			
н191У	—	—	394 690,93	2 216 105,06			
н190У	—	—	394 670,95	2 216 097,60			
267	394 678,73	2 216 084,55	—	—		—	

2. Сведения о частях границ уточняемого земельного участка с кадастровым номером 22:70:030703:21 :

Обозначение части границ		Горизонтальное проложение (S), м	Описание прохождения части границ	Сведения о согласовании местоположения границ (согласовано/спорное)
от т.	до т.			
1	2	3	4	5
н97У	н272У	29,52	—	согласовано
н272У	н275У	11,77		
н275У	н276У	1,35		
н276У	н187У	4,20		
н187У	н191У	6,46		
н191У	н190У	21,33		
н190У	н97У	17,60		

3. Сведения о характеристиках уточняемого земельного участка с кадастровым номером 22:70:030703:21 :

№ п/п	Наименование характеристики земельного участка	Значение характеристики
1	2	3
1.	Адрес земельного участка	—
1.1.	Сведения о местоположении земельного участка (при отсутствии адреса) в структурированном в соответствии с федеральной информационной адресной системой виде	Российская Федерация, Алтайский край, Рубцовск г
1.2.	Дополнительные сведения о местоположении земельного участка	снт № 7, ул. Облепиховая, дом 10
2.	Площадь земельного участка ± величина погрешности определения (вычисления) площади ($P \pm \Delta P$), м ²	493 ± 8,00
3.	Формула, примененная для вычисления предельной погрешности определения площади земельного участка, с подставленными значениями и итоговые (вычисленные) значения	$3,5 * 0,10 * \sqrt{(493,00)} = 8$
4.	Площадь земельного участка согласно сведениям Единого государственного реестра недвижимости (Ркад), м ²	490,00
5.	Оценка расхождения Р и Ркад ($P - P_{кад}$), м ²	3
6.	Предельный минимальный и максимальный размеры земельного участка (Рмин и Рмакс), м ²	Рмин = 200 Рмакс = 2 000
7.	Вид (виды) разрешенного использования	Для ведения садоводства
7.1.	Дополнительные сведения об использовании земельного участка	—

1	2	3
8.	Кадастровый или иной государственный учетный номер (инвентарный) здания, сооружения, объекта незавершенного строительства, расположенного на земельном участке	—
9.	Сведения о земельных участках (землях общего пользования, территории общего пользования), посредством которых обеспечивается доступ	—
10.	Иные сведения	Ограничения в использовании согласно, ст. 67.1 "Предотвращение негативного воздействия вод и ликвидация его последствий", п. 6 Водного кодекса РФ от 03.06.2006 г. №74-ФЗ 6. В границах зон затопления, подтопления, в соответствии с законодательством Российской Федерации о градостроительной деятельности отнесенных к зонам с особыми условиями использования территорий, запрещаются: 1) размещение новых населенных пунктов и строительство объектов капитального строительства без обеспечения инженерной защиты таких населенных пунктов и объектов от затопления, подтопления; 2) использование сточных вод в целях регулирования плодородия почв; 3) размещение кладбищ, скотомогильников, объектов размещения отходов производства и потребления, химических, взрывчатых, токсичных, отравляющих и ядовитых веществ, пунктов хранения и захоронения радиоактивных отходов; 4) осуществление авиационных мер по борьбе с вредными организмами.. Учётный номер зоны 22:70-6.375. Обременение возникает на основании: Сопроводительное письмо № 05-11/1348, выдан Министерство природных ресурсов и экологии Алтайского края. Описание местоположения границ № б/н, выдан Урдабаева Светлана Валерьевна ООО "МонтажМонолитСтрой". Приказ об определении границы зоны затопления № 84пр, выдан Министерство природных ресурсов и экологии Алтайского края

4. Пояснения к сведениям об уточняемом земельном участке с кадастровым номером 22:70:030703:21 :

1.	—
----	---

1. Сведения о характерных точках границ уточняемого земельного участка с кадастровым номером 22:70:030703:23 :

Система координат МСК-22, зона 2 Зона № 2

Обозначение характерных точек границ	Координаты, м				Метод определения координат	Формулы, примененные для расчета средней квадратической погрешности определения координат характерных точек границ (Mt), с подставленными в такие формулы значениями и итоговые (вычисленные) значения Mt, м	Описание закрепления точки
	содержатся в Едином государственном реестре недвижимости		определены в результате выполнения комплексных кадастровых работ				
	X	Y	X	Y			

1	2	3	4	5	6	7	8
н187У	—	—	394 697,03	2 216 107,20	Метод спутниковых геодезических измерений (определений)	Mt = 0,10	—
н188У	—	—	394 696,90	2 216 109,31			
189	—	—	394 690,31	2 216 123,43			
45	—	—	394 663,27	2 216 113,55			
н190У	—	—	394 670,95	2 216 097,60			
н191У	—	—	394 690,93	2 216 105,06			
н187У	—	—	394 697,03	2 216 107,20			

2. Сведения о частях границ уточняемого земельного участка с кадастровым номером 22:70:030703:23 :

Обозначение части границ		Горизонтальное проложение (S), м	Описание прохождения части границ	Сведения о согласовании местоположения границ (согласовано/спорное)
от т.	до т.			
1	2	3	4	5
н187У	н188У	2,11	—	согласовано
н188У	189	15,58		
189	45	28,79		
45	н190У	17,70		
н190У	н191У	21,33		
н191У	н187У	6,46		

3. Сведения о характеристиках уточняемого земельного участка с кадастровым номером 22:70:030703:23 :

№ п/п	Наименование характеристики земельного участка	Значение характеристики
1	2	3
1.	Адрес земельного участка	—
1.1.	Сведения о местоположении земельного участка (при отсутствии адреса) в структурированном в соответствии с федеральной информационной адресной системой виде	Российская Федерация, Алтайский край, Рубцовск г
1.2.	Дополнительные сведения о местоположении земельного участка	снт № 7, ул. Облепиховая, дом 12

1	2	3	4	5	6	7	8	
283	394 714,37	2 216 152,88	—	—	Метод спутниковых геодезических измерений (определений)	—	—	
284	394 708,38	2 216 165,56	—	—				
285	394 683,88	2 216 153,75	—	—				
286	394 689,88	2 216 141,07	—	—				
н78У	—	—	394 684,47	2 216 146,53		Mt = 0,10		
н77У	—	—	394 696,41	2 216 151,86				
н59У	—	—	394 710,12	2 216 157,67				
н58У	—	—	394 706,61	2 216 164,95				
57	—	—	394 704,00	2 216 171,45				
16	—	—	394 703,31	2 216 174,22				
н15У	—	—	394 684,59	2 216 168,21				
н14У	—	—	394 677,18	2 216 164,67				
н287У	—	—	394 679,47	2 216 159,13				
н288У	—	—	394 681,35	2 216 155,05				
н289У	—	—	394 680,96	2 216 153,95				
283	394 714,37	2 216 152,88	—	—				—

2. Сведения о частях границ уточняемого земельного участка с кадастровым номером 22:70:030703:24 :

Обозначение части границ		Горизонтальное проложение (S), м	Описание прохождения части границ	Сведения о согласовании местоположения границ (согласовано/спорное)
от т.	до т.			

1	2	3	4	5
н78У	н77У	13,08	—	согласовано
н77У	н59У	14,89		
н59У	н58У	8,08		
н58У	57	7,00		
57	16	2,85		
16	н15У	19,66		
н15У	н14У	8,21		
н14У	н287У	5,99		
н287У	н288У	4,49		
н288У	н289У	1,17		
н289У	н78У	8,21		

3. Сведения о характеристиках уточняемого земельного участка с кадастровым номером 22:70:030703:24 :

№ п/п	Наименование характеристики земельного участка	Значение характеристики
1	2	3
1.	Адрес земельного участка	—
1.1.	Сведения о местоположении земельного участка (при отсутствии адреса) в структурированном в соответствии с федеральной информационной адресной системой виде	Российская Федерация, Алтайский край, Рубцовск г
1.2.	Дополнительные сведения о местоположении земельного участка	снт № 7, ул. Облепиховая, дом 15
2.	Площадь земельного участка ± величина погрешности определения (вычисления) площади ($P \pm \Delta P$), м ²	527 ± 8,00
3.	Формула, примененная для вычисления предельной погрешности определения площади земельного участка, с подставленными значениями и итоговые (вычисленные) значения	$3,5 * 0,10 * \sqrt{(527,00)} = 8$
4.	Площадь земельного участка согласно сведениям Единого государственного реестра недвижимости (Ркад), м ²	556,00
5.	Оценка расхождения Р и Ркад ($P - P_{кад}$), м ²	29
6.	Предельный минимальный и максимальный размеры земельного участка (Рмин и Рмакс), м ²	Рмин = 200 Рмакс = 2 000
7.	Вид (виды) разрешенного использования	Для ведения садоводства
7.1.	Дополнительные сведения об использовании земельного участка	—

1	2	3
8.	Кадастровый или иной государственный учетный номер (инвентарный) здания, сооружения, объекта незавершенного строительства, расположенного на земельном участке	22:70:030703:102
9.	Сведения о земельных участках (землях общего пользования, территории общего пользования), посредством которых обеспечивается доступ	—
10.	Иные сведения	Ограничения в использовании согласно, ст. 67.1 "Предотвращение негативного воздействия вод и ликвидация его последствий", п. 6 Водного кодекса РФ от 03.06.2006 г. №74-ФЗ 6. В границах зон затопления, подтопления, в соответствии с законодательством Российской Федерации о градостроительной деятельности отнесенных к зонам с особыми условиями использования территорий, запрещаются: 1) размещение новых населенных пунктов и строительство объектов капитального строительства без обеспечения инженерной защиты таких населенных пунктов и объектов от затопления, подтопления; 2) использование сточных вод в целях регулирования плодородия почв; 3) размещение кладбищ, скотомогильников, объектов размещения отходов производства и потребления, химических, взрывчатых, токсичных, отравляющих и ядовитых веществ, пунктов хранения и захоронения радиоактивных отходов; 4) осуществление авиационных мер по борьбе с вредными организмами.. Учётный номер зоны 22:70-6.375. Обременение возникает на основании: Сопроводительное письмо № 05-11/1348, выдан Министерство природных ресурсов и экологии Алтайского края. Описание местоположения границ № б/н, выдан Урдабаева Светлана Валерьевна ООО "МонтажМонолитСтрой". Приказ об определении границы зоны затопления № 84пр, выдан Министерство природных ресурсов и экологии Алтайского края

4. Пояснения к сведениям об уточняемом земельном участке с кадастровым номером 22:70:030703:24 :

1.	—
----	---

1. Сведения о характерных точках границ уточняемого земельного участка с кадастровым номером 22:70:030703:25 :

Система координат МСК-22, зона 2 Зона № 2

Обозначение характерных точек границ	Координаты, м				Метод определения координат	Формулы, примененные для расчета средней квадратической погрешности определения координат характерных точек границ (Mt), с подставленными в такие формулы значениями и итоговые (вычисленные) значения Mt, м	Описание закрепления точки
	содержатся в Едином государственном реестре недвижимости		определены в результате выполнения комплексных кадастровых работ				
	X	Y	X	Y			

1	2	3	4	5	6	7	8
н13У	—	—	394 675,96	2 216 164,23	Метод спутниковых геодезических измерений (определений)	Mt = 0,10	—
н14У	—	—	394 677,18	2 216 164,67			
н15У	—	—	394 684,59	2 216 168,21			
16	—	—	394 703,31	2 216 174,22			
17	—	—	394 702,38	2 216 178,24			
18	—	—	394 700,86	2 216 183,35			
н19У	—	—	394 700,37	2 216 183,03			
н20У	—	—	394 675,39	2 216 178,59			
н21У	—	—	394 670,49	2 216 177,50			
н13У	—	—	394 675,96	2 216 164,23			

2. Сведения о частях границ уточняемого земельного участка с кадастровым номером 22:70:030703:25 :

Обозначение части границ		Горизонтальное проложение (S), м	Описание прохождения части границ	Сведения о согласовании местоположения границ (согласовано/спорное)
от т.	до т.			
1	2	3	4	5
н13У	н14У	1,30	—	согласовано
н14У	н15У	8,21		
н15У	16	19,66		
16	17	4,13		
17	18	5,33		
18	н19У	0,59		
н19У	н20У	25,37		
н20У	н21У	5,02		
н21У	н13У	14,35		

3. Сведения о характеристиках уточняемого земельного участка с кадастровым номером 22:70:030703:25 :

№ п/п	Наименование характеристики земельного участка	Значение характеристики
1	2	3
1.	Адрес земельного участка	—
1.1.	Сведения о местоположении земельного участка (при отсутствии адреса) в структурированном в соответствии с федеральной информационной адресной системой виде	Российская Федерация, Алтайский край, Рубцовск г
1.2.	Дополнительные сведения о местоположении земельного участка	снт № 7, ул. Облепиховая, дом 17
2.	Площадь земельного участка ± величина погрешности определения (вычисления) площади ($P \pm \Delta P$), м ²	344 ± 6,00
3.	Формула, примененная для вычисления предельной погрешности определения площади земельного участка, с подставленными значениями и итоговые (вычисленные) значения	$3,5 * 0,10 * \sqrt{(344,00)} = 6$
4.	Площадь земельного участка согласно сведениям Единого государственного реестра недвижимости (Ркад), м ²	331,00
5.	Оценка расхождения Р и Ркад ($P - P_{кад}$), м ²	13
6.	Предельный минимальный и максимальный размеры земельного участка (Рмин и Рмакс), м ²	Рмин = 200 Рмакс = 2 000
7.	Вид (виды) разрешенного использования	Для ведения садоводства
7.1.	Дополнительные сведения об использовании земельного участка	—
8.	Кадастровый или иной государственный учетный номер (инвентарный) здания, сооружения, объекта незавершенного строительства, расположенного на земельном участке	—
9.	Сведения о земельных участках (землях общего пользования, территории общего пользования), посредством которых обеспечивается доступ	—
10.	Иные сведения	—

4. Пояснения к сведениям об уточняемом земельном участке с кадастровым номером 22:70:030703:25 :

1.	—
----	---

1. Сведения о характерных точках границ уточняемого земельного участка с кадастровым номером 22:70:030703:26 :
 Система координат МСК-22, зона 2 Зона № 2

Обозначение характерных точек границ	Координаты, м				Метод определения координат	Формулы, примененные для расчета средней квадратической погрешности определения координат характерных точек границ (Mt), с подставленными в такие формулы значениями и итоговые (вычисленные) значения Mt, м	Описание закрепления точки
	содержатся в Едином государственном реестре недвижимости		определены в результате выполнения комплексных кадастровых работ				
	X	Y	X	Y			
1	2	3	4	5	6	7	8
297	394 649,73	2 216 146,80	—	—	Метод спутниковых геодезических измерений (определений)	—	—
302	394 676,17	2 216 159,12	—	—			
291	394 668,91	2 216 174,67	—	—			
290	394 642,48	2 216 162,35	—	—			
н93У	—	—	394 650,69	2 216 141,45		Mt = 0,10	
н92У	—	—	394 677,12	2 216 151,34			
н303У	—	—	394 675,86	2 216 154,58			
н304У	—	—	394 672,95	2 216 158,29			
н305У	—	—	394 670,49	2 216 164,82			
н294У	—	—	394 670,27	2 216 164,75			
н62У	—	—	394 642,58	2 216 158,52			
297	394 649,73	2 216 146,80	—	—		—	

2. Сведения о частях границ уточняемого земельного участка с кадастровым номером 22:70:030703:26 :

Обозначение части границ		Горизонтальное проложение (S), м	Описание прохождения части границ	Сведения о согласовании местоположения границ (согласовано/спорное)
от т.	до т.			
1	2	3	4	5
н93У	н92У	28,22	—	согласовано
н92У	н303У	3,48		
н303У	н304У	4,72		
н304У	н305У	6,98		
н305У	н294У	0,23		
н294У	н62У	28,38		
н62У	н93У	18,90		

3. Сведения о характеристиках уточняемого земельного участка с кадастровым номером 22:70:030703:26 :

№ п/п	Наименование характеристики земельного участка	Значение характеристики
1	2	3
1.	Адрес земельного участка	—
1.1.	Сведения о местоположении земельного участка (при отсутствии адреса) в структурированном в соответствии с федеральной информационной адресной системой виде	Российская Федерация, Алтайский край, Рубцовск г
1.2.	Дополнительные сведения о местоположении земельного участка	снт № 7, ул. Облепиховая, дом 18
2.	Площадь земельного участка ± величина погрешности определения (вычисления) площади ($P \pm \Delta P$), м ²	472 ± 8,00
3.	Формула, примененная для вычисления предельной погрешности определения площади земельного участка, с подставленными значениями и итоговые (вычисленные) значения	$3,5 * 0,10 * \sqrt{(472,00)} = 8$
4.	Площадь земельного участка согласно сведениям Единого государственного реестра недвижимости (Ркад), м ²	477,00
5.	Оценка расхождения Р и Ркад ($P - P_{кад}$), м ²	5
6.	Предельный минимальный и максимальный размеры земельного участка (Рмин и Рмакс), м ²	Рмин = 200 Рмакс = 2 000
7.	Вид (виды) разрешенного использования	Для ведения садоводства
7.1.	Дополнительные сведения об использовании земельного участка	—

1	2	3
8.	Кадастровый или иной государственный учетный номер (инвентарный) здания, сооружения, объекта незавершенного строительства, расположенного на земельном участке	22:70:030703:88
9.	Сведения о земельных участках (землях общего пользования, территории общего пользования), посредством которых обеспечивается доступ	—
10.	Иные сведения	Ограничения в использовании согласно, ст. 67.1 "Предотвращение негативного воздействия вод и ликвидация его последствий", п. 6 Водного кодекса РФ от 03.06.2006 г. №74-ФЗ 6. В границах зон затопления, подтопления, в соответствии с законодательством Российской Федерации о градостроительной деятельности отнесенных к зонам с особыми условиями использования территорий, запрещаются: 1) размещение новых населенных пунктов и строительство объектов капитального строительства без обеспечения инженерной защиты таких населенных пунктов и объектов от затопления, подтопления; 2) использование сточных вод в целях регулирования плодородия почв; 3) размещение кладбищ, скотомогильников, объектов размещения отходов производства и потребления, химических, взрывчатых, токсичных, отравляющих и ядовитых веществ, пунктов хранения и захоронения радиоактивных отходов; 4) осуществление авиационных мер по борьбе с вредными организмами.. Учётный номер зоны 22:70-6.375. Обременение возникает на основании: Сопроводительное письмо № 05-11/1348, выдан Министерство природных ресурсов и экологии Алтайского края. Описание местоположения границ № б/н, выдан Урдабаева Светлана Валерьевна ООО "МонтажМонолитСтрой". Приказ об определении границы зоны затопления № 84пр, выдан Министерство природных ресурсов и экологии Алтайского края

4. Пояснения к сведениям об уточняемом земельном участке с кадастровым номером 22:70:030703:26 :

1.	—
----	---

1. Сведения о характерных точках границ уточняемого земельного участка с кадастровым номером 22:70:030703:27 :

Система координат МСК-22, зона 2 Зона № 2

Обозначение характерных точек границ	Координаты, м				Метод определения координат	Формулы, примененные для расчета средней квадратической погрешности определения координат характерных точек границ (Mt), с подставленными в такие формулы значениями и итоговые (вычисленные) значения Mt, м	Описание закрепления точки
	содержатся в Едином государственном реестре недвижимости		определены в результате выполнения комплексных кадастровых работ				
	X	Y	X	Y			

1	2	3	4	5	6	7	8	
17	394 702,38	2 216 178,24	—	—	Метод спутниковых геодезических измерений (определений)	Mt = 0,10	—	
277	394 696,39	2 216 190,93	—	—		—		
278	394 671,89	2 216 179,12	—	—				
279	394 677,89	2 216 166,43	—	—				
н21У	—	—	394 670,49	2 216 177,50		Mt = 0,10		
н20У	—	—	394 675,39	2 216 178,59				
н19У	—	—	394 700,37	2 216 183,03				
н155У	—	—	394 693,98	2 216 198,15				
н184У	—	—	394 665,28	2 216 192,52				
н280У	—	—	394 665,73	2 216 191,38				
н281У	—	—	394 667,71	2 216 186,07				
н282У	—	—	394 666,78	2 216 185,78				
17	394 702,38	2 216 178,24	—	—				

2. Сведения о частях границ уточняемого земельного участка с кадастровым номером 22:70:030703:27 :

Обозначение части границ		Горизонтальное проложение (S), м	Описание прохождения части границ	Сведения о согласовании местоположения границ (согласовано/спорное)
от т.	до т.			
1	2	3	4	5
н21У	н20У	5,02	—	согласовано
н20У	н19У	25,37		
н19У	н155У	16,41		
н155У	н184У	29,25		
н184У	н280У	1,23		

1	2	3	4	5
н280У	н281У	5,67	—	согласовано
н281У	н282У	0,97		
н282У	н21У	9,07		

3. Сведения о характеристиках уточняемого земельного участка с кадастровым номером 22:70:030703:27 :

№ п/п	Наименование характеристики земельного участка	Значение характеристики
1	2	3
1.	Адрес земельного участка	—
1.1.	Сведения о местоположении земельного участка (при отсутствии адреса) в структурированном в соответствии с федеральной информационной адресной системой виде	Российская Федерация, Алтайский край, Рубцовск г
1.2.	Дополнительные сведения о местоположении земельного участка	снт № 7, ул. Облепиховая, дом 19
2.	Площадь земельного участка ± величина погрешности определения (вычисления) площади ($P \pm \Delta P$), м ²	474 ± 8,00
3.	Формула, примененная для вычисления предельной погрешности определения площади земельного участка, с подставленными значениями и итоговые (вычисленные) значения	$3,5 * 0,10 * \sqrt{(474,00)} = 8$
4.	Площадь земельного участка согласно сведениям Единого государственного реестра недвижимости (Ркад), м ²	484,00
5.	Оценка расхождения Р и Ркад ($P - P_{кад}$), м ²	10
6.	Предельный минимальный и максимальный размеры земельного участка (Рмин и Рмакс), м ²	Рмин = 200 Рмакс = 2 000
7.	Вид (виды) разрешенного использования	Для ведения садоводства
7.1.	Дополнительные сведения об использовании земельного участка	—
8.	Кадастровый или иной государственный учетный номер (инвентарный) здания, сооружения, объекта незавершенного строительства, расположенного на земельном участке	22:70:030703:89
9.	Сведения о земельных участках (землях общего пользования, территории общего пользования), посредством которых обеспечивается доступ	—

1	2	3
10.	Иные сведения	Ограничения в использовании согласно, ст. 67.1 "Предотвращение негативного воздействия вод и ликвидация его последствий", п. 6 Водного кодекса РФ от 03.06.2006 г. №74-ФЗ 6. В границах зон затопления, подтопления, в соответствии с законодательством Российской Федерации о градостроительной деятельности отнесенных к зонам с особыми условиями использования территорий, запрещаются: 1) размещение новых населенных пунктов и строительство объектов капитального строительства без обеспечения инженерной защиты таких населенных пунктов и объектов от затопления, подтопления; 2) использование сточных вод в целях регулирования плодородия почв; 3) размещение кладбищ, скотомогильников, объектов размещения отходов производства и потребления, химических, взрывчатых, токсичных, отравляющих и ядовитых веществ, пунктов хранения и захоронения радиоактивных отходов; 4) осуществление авиационных мер по борьбе с вредными организмами.. Учётный номер зоны 22:70-6.375. Обременение возникает на основании: Сопроводительное письмо № 05-11/1348, выдан Министерство природных ресурсов и экологии Алтайского края. Описание местоположения границ № б/н, выдан Урдабаева Светлана Валерьевна ООО "МонтажМонолитСтрой". Приказ об определении границы зоны затопления № 84пр, выдан Министерство природных ресурсов и экологии Алтайского края

4. Пояснения к сведениям об уточняемом земельном участке с кадастровым номером 22:70:030703:27 :

1.	—
----	---

1. Сведения о характерных точках границ уточняемого земельного участка с кадастровым номером 22:70:030703:28 :
 Система координат МСК-22, зона 2 Зона № 2

Обозначение характерных точек границ	Координаты, м				Метод определения координат	Формулы, примененные для расчета средней квадратической погрешности определения координат характерных точек границ (Mt), с подставленными в такие формулы значениями и итоговые (вычисленные) значения Mt, м	Описание закрепления точки
	содержатся в Едином государственном реестре недвижимости		определены в результате выполнения комплексных кадастровых работ				
	X	Y	X	Y			
1	2	3	4	5	6	7	8
255	394 734,28	2 216 033,24	—	—	Метод спутниковых геодезических измерений (определений)	—	—
256	394 727,22	2 216 049,49	—	—			

1	2	3	4	5	6	7	8
257	394 700,61	2 216 037,53	—	—	Метод спутниковых геодезических измерений (определений)	—	—
244	394 707,51	2 216 021,63	—	—		0,10	
н253У	—	—	394 708,13	2 216 019,29		Mt = 0,10	
н258У	—	—	394 710,22	2 216 019,75			
н259У	—	—	394 729,83	2 216 027,93			
н260У	—	—	394 729,45	2 216 028,94			
н261У	—	—	394 734,65	2 216 031,01			
н262У	—	—	394 731,91	2 216 037,25			
н263У	—	—	394 732,27	2 216 037,43			
н40У	—	—	394 728,04	2 216 046,62			
н39У	—	—	394 721,16	2 216 044,13			
н38У	—	—	394 700,27	2 216 035,43			
255	394 734,28	2 216 033,24	—	—		—	

2. Сведения о частях границ уточняемого земельного участка с кадастровым номером 22:70:030703:28 :

Обозначение части границ		Горизонтальное проложение (S), м	Описание прохождения части границ	Сведения о согласовании местоположения границ (согласовано/спорное)
от т.	до т.			
1	2	3	4	5
н253У	н258У	2,14	—	согласовано
н258У	н259У	21,25		
н259У	н260У	1,08		
н260У	н261У	5,60		
н261У	н262У	6,82		

1	2	3	4	5
н262У	н263У	0,40	—	согласовано
н263У	н40У	10,12		
н40У	н39У	7,32		
н39У	н38У	22,63		
н38У	н253У	17,95		

3. Сведения о характеристиках уточняемого земельного участка с кадастровым номером 22:70:030703:28 :

№ п/п	Наименование характеристики земельного участка	Значение характеристики
1	2	3
1.	Адрес земельного участка	—
1.1.	Сведения о местоположении земельного участка (при отсутствии адреса) в структурированном в соответствии с федеральной информационной адресной системой виде	Российская Федерация, Алтайский край, Рубцовск г
1.2.	Дополнительные сведения о местоположении земельного участка	снт № 7, ул. Облепиховая, дом 2
2.	Площадь земельного участка ± величина погрешности определения (вычисления) площади ($P \pm \Delta P$), м ²	533 ± 8,00
3.	Формула, примененная для вычисления предельной погрешности определения площади земельного участка, с подставленными значениями и итоговые (вычисленные) значения	$3,5 * 0,10 * \sqrt{(533,00)} = 8$
4.	Площадь земельного участка согласно сведениям Единого государственного реестра недвижимости (Ркад), м ²	522,00
5.	Оценка расхождения Р и Ркад ($P - P_{кад}$), м ²	11
6.	Предельный минимальный и максимальный размеры земельного участка (Рмин и Рмакс), м ²	Рмин = 200 Рмакс = 2 000
7.	Вид (виды) разрешенного использования	Для ведения садоводства
7.1.	Дополнительные сведения об использовании земельного участка	—
8.	Кадастровый или иной государственный учетный номер (инвентарный) здания, сооружения, объекта незавершенного строительства, расположенного на земельном участке	—
9.	Сведения о земельных участках (землях общего пользования, территории общего пользования), посредством которых обеспечивается доступ	—

1	2	3
10.	Иные сведения	Ограничения в использовании согласно, ст. 67.1 "Предотвращение негативного воздействия вод и ликвидация его последствий", п. 6 Водного кодекса РФ от 03.06.2006 г. №74-ФЗ 6. В границах зон затопления, подтопления, в соответствии с законодательством Российской Федерации о градостроительной деятельности отнесенных к зонам с особыми условиями использования территорий, запрещаются: 1) размещение новых населенных пунктов и строительство объектов капитального строительства без обеспечения инженерной защиты таких населенных пунктов и объектов от затопления, подтопления; 2) использование сточных вод в целях регулирования плодородия почв; 3) размещение кладбищ, скотомогильников, объектов размещения отходов производства и потребления, химических, взрывчатых, токсичных, отравляющих и ядовитых веществ, пунктов хранения и захоронения радиоактивных отходов; 4) осуществление авиационных мер по борьбе с вредными организмами.. Учётный номер зоны 22:70-6.375. Обременение возникает на основании: Сопроводительное письмо № 05-11/1348, выдан Министерство природных ресурсов и экологии Алтайского края. Описание местоположения границ № б/н, выдан Урдабаева Светлана Валерьевна ООО "МонтажМонолитСтрой". Приказ об определении границы зоны затопления № 84пр, выдан Министерство природных ресурсов и экологии Алтайского края

4. Пояснения к сведениям об уточняемом земельном участке с кадастровым номером 22:70:030703:28 :

1.	—
----	---

1. Сведения о характерных точках границ уточняемого земельного участка с кадастровым номером 22:70:030703:29 :
Система координат МСК-22, зона 2 Зона № 2

Обозначение характерных точек границ	Координаты, м				Метод определения координат	Формулы, примененные для расчета средней квадратической погрешности определения координат характерных точек границ (Mt), с подставленными в такие формулы значениями и итоговые (вычисленные) значения Mt, м	Описание закрепления точки
	содержатся в Едином государственном реестре недвижимости		определены в результате выполнения комплексных кадастровых работ				
	X	Y	X	Y			
1	2	3	4	5	6	7	8
290	394 642,48	2 216 162,35	—	—	Метод спутниковых геодезических измерений (определений)	—	—
291	394 668,91	2 216 174,67	—	—			

1	2	3	4	5	6	7	8
292	394 661,67	2 216 190,23	—	—	Метод спутниковых геодезических измерений (определений)	—	—
293	394 635,24	2 216 177,91	—	—			
н62У	—	—	394 642,58	2 216 158,52			
н294У	—	—	394 670,27	2 216 164,75			
н295У	—	—	394 667,70	2 216 172,16			
н182У	—	—	394 666,09	2 216 177,20			
н66У	—	—	394 636,62	2 216 171,89			
н65У	—	—	394 637,97	2 216 167,12			
н64У	—	—	394 638,94	2 216 165,65			
н63У	—	—	394 639,60	2 216 165,20			
290	394 642,48	2 216 162,35	—	—		—	

2. Сведения о частях границ уточняемого земельного участка с кадастровым номером 22:70:030703:29 :

Обозначение части границ		Горизонтальное проложение (S), м	Описание прохождения части границ	Сведения о согласовании местоположения границ (согласовано/спорное)
от т.	до т.			
1	2	3	4	5
н62У	н294У	28,38	—	согласовано
н294У	н295У	7,84		
н295У	н182У	5,29		
н182У	н66У	29,94		
н66У	н65У	4,96		
н65У	н64У	1,76		
н64У	н63У	0,80		
н63У	н62У	7,31		

3. Сведения о характеристиках уточняемого земельного участка с кадастровым номером <u>22:70:030703:29</u> :		
№ п/п	Наименование характеристики земельного участка	Значение характеристики
1	2	3
1.	Адрес земельного участка	—
1.1.	Сведения о местоположении земельного участка (при отсутствии адреса) в структурированном в соответствии с федеральной информационной адресной системой виде	Российская Федерация, Алтайский край, Рубцовск г
1.2.	Дополнительные сведения о местоположении земельного участка	снт № 7, ул. Облепиховая, дом 20
2.	Площадь земельного участка ± величина погрешности определения (вычисления) площади ($P \pm \Delta P$), м ²	401 ± 7,00
3.	Формула, примененная для вычисления предельной погрешности определения площади земельного участка, с подставленными значениями и итоговые (вычисленные) значения	$3,5 * 0,10 * \sqrt{(401,00)} = 7$
4.	Площадь земельного участка согласно сведениям Единого государственного реестра недвижимости ($R_{\text{кад}}$), м ²	396,00
5.	Оценка расхождения P и $R_{\text{кад}}$ ($P - R_{\text{кад}}$), м ²	5
6.	Предельный минимальный и максимальный размеры земельного участка ($R_{\text{мин}}$ и $R_{\text{макс}}$), м ²	$R_{\text{мин}} = 200$ $R_{\text{макс}} = 2\ 000$
7.	Вид (виды) разрешенного использования	Для ведения садоводства
7.1.	Дополнительные сведения об использовании земельного участка	—
8.	Кадастровый или иной государственный учетный номер (инвентарный) здания, сооружения, объекта незавершенного строительства, расположенного на земельном участке	22:70:030703:106
9.	Сведения о земельных участках (землях общего пользования, территории общего пользования), посредством которых обеспечивается доступ	—

1	2	3
10.	Иные сведения	Ограничения в использовании согласно, ст. 67.1 "Предотвращение негативного воздействия вод и ликвидация его последствий", п. 6 Водного кодекса РФ от 03.06.2006 г. №74-ФЗ 6. В границах зон затопления, подтопления, в соответствии с законодательством Российской Федерации о градостроительной деятельности отнесенных к зонам с особыми условиями использования территорий, запрещаются: 1) размещение новых населенных пунктов и строительство объектов капитального строительства без обеспечения инженерной защиты таких населенных пунктов и объектов от затопления, подтопления; 2) использование сточных вод в целях регулирования плодородия почв; 3) размещение кладбищ, скотомогильников, объектов размещения отходов производства и потребления, химических, взрывчатых, токсичных, отравляющих и ядовитых веществ, пунктов хранения и захоронения радиоактивных отходов; 4) осуществление авиационных мер по борьбе с вредными организмами.. Учётный номер зоны 22:70-6.375. Обременение возникает на основании: Сопроводительное письмо № 05-11/1348, выдан Министерство природных ресурсов и экологии Алтайского края. Описание местоположения границ № б/н, выдан Урдабаева Светлана Валерьевна ООО "МонтажМонолитСтрой". Приказ об определении границы зоны затопления № 84пр, выдан Министерство природных ресурсов и экологии Алтайского края

4. Пояснения к сведениям об уточняемом земельном участке с кадастровым номером 22:70:030703:29 :

1.	—
----	---

1. Сведения о характерных точках границ уточняемого земельного участка с кадастровым номером 22:70:030703:31 :
Система координат МСК-22, зона 2 Зона № 2

Обозначение характерных точек границ	Координаты, м				Метод определения координат	Формулы, примененные для расчета средней квадратической погрешности определения координат характерных точек границ (Mt), с подставленными в такие формулы значениями и итоговые (вычисленные) значения Mt, м	Описание закрепления точки
	содержатся в Едином государственном реестре недвижимости		определены в результате выполнения комплексных кадастровых работ				
	X	Y	X	Y			
1	2	3	4	5	6	7	8
67	—	—	394 634,59	2 216 171,83	Метод спутниковых геодезических измерений (определений)	Mt = 0,10	—
н66У	—	—	394 636,62	2 216 171,89			

1	2	3	4	5	6	7	8
н182У	—	—	394 666,09	2 216 177,20	Метод спутниковых геодезических измерений (определений)	Mt = 0,10	—
183	—	—	394 659,40	2 216 191,90			
86	—	—	394 629,06	2 216 187,01			
85	—	—	394 628,13	2 216 186,82			
67	—	—	394 634,59	2 216 171,83			

2. Сведения о частях границ уточняемого земельного участка с кадастровым номером 22:70:030703:31 :

Обозначение части границ		Горизонтальное проложение (S), м	Описание прохождения части границ	Сведения о согласовании местоположения границ (согласовано/спорное)
от т.	до т.			
1	2	3	4	5
67	н66У	2,03	—	согласовано
н66У	н182У	29,94		
н182У	183	16,15		
183	86	30,73		
86	85	0,95		
85	67	16,32		

3. Сведения о характеристиках уточняемого земельного участка с кадастровым номером 22:70:030703:31 :

№ п/п	Наименование характеристики земельного участка	Значение характеристики
1	2	3
1.	Адрес земельного участка	—
1.1.	Сведения о местоположении земельного участка (при отсутствии адреса) в структурированном в соответствии с федеральной информационной адресной системой виде	Российская Федерация, Алтайский край, Рубцовск г
1.2.	Дополнительные сведения о местоположении земельного участка	снт № 7, ул. Облепиховая, дом 22
2.	Площадь земельного участка ± величина погрешности определения (вычисления) площади ($P \pm \Delta P$), м ²	505 ± 8,00

1	2	3
3.	Формула, примененная для вычисления предельной погрешности определения площади земельного участка, с подставленными значениями и итоговые (вычисленные) значения	$3,5*0,10*\sqrt{(505,00)} = 8$
4.	Площадь земельного участка согласно сведениям Единого государственного реестра недвижимости (Ркад), м ²	467,00
5.	Оценка расхождения Р и Ркад (Р - Ркад), м ²	38
6.	Предельный минимальный и максимальный размеры земельного участка (Рмин и Рмакс), м ²	Рмин = 200 Рмакс = 2 000
7.	Вид (виды) разрешенного использования	Для ведения садоводства
7.1.	Дополнительные сведения об использовании земельного участка	—
8.	Кадастровый или иной государственный учетный номер (инвентарный) здания, сооружения, объекта незавершенного строительства, расположенного на земельном участке	—
9.	Сведения о земельных участках (землях общего пользования, территории общего пользования), посредством которых обеспечивается доступ	—
10.	Иные сведения	—

4. Пояснения к сведениям об уточняемом земельном участке с кадастровым номером 22:70:030703:31 :

1.	—
----	---

1. Сведения о характерных точках границ уточняемого земельного участка с кадастровым номером 22:70:030703:33 :
Система координат МСК-22, зона 2 Зона № 2

Обозначение характерных точек границ	Координаты, м				Метод определения координат	Формулы, примененные для расчета средней квадратической погрешности определения координат характерных точек границ (Mt), с подставленными в такие формулы значениями и итоговые (вычисленные) значения Mt, м	Описание закрепления точки
	содержатся в Едином государственном реестре недвижимости		определены в результате выполнения комплексных кадастровых работ				
	X	Y	X	Y			
1	2	3	4	5	6	7	8
н38У	—	—	394 700,27	2 216 035,43	Метод спутниковых геодезических измерений (определений)	Mt = 0,10	—

1	2	3	4	5	6	7	8
н39У	—	—	394 721,16	2 216 044,13	Метод спутниковых геодезических измерений (определений)	Mt = 0,10	—
н40У	—	—	394 728,04	2 216 046,62			
н41У	—	—	394 720,71	2 216 061,89			
н42У	—	—	394 693,01	2 216 051,31			
н38У	—	—	394 700,27	2 216 035,43			

2. Сведения о частях границ уточняемого земельного участка с кадастровым номером 22:70:030703:33 :

Обозначение части границ		Горизонтальное проложение (S), м	Описание прохождения части границ	Сведения о согласовании местоположения границ (согласовано/спорное)
от т.	до т.			
1	2	3	4	5
н38У	н39У	22,63	—	согласовано
н39У	н40У	7,32		
н40У	н41У	16,94		
н41У	н42У	29,65		
н42У	н38У	17,46		

3. Сведения о характеристиках уточняемого земельного участка с кадастровым номером 22:70:030703:33 :

№ п/п	Наименование характеристики земельного участка	Значение характеристики
1	2	3
1.	Адрес земельного участка	—
1.1.	Сведения о местоположении земельного участка (при отсутствии адреса) в структурированном в соответствии с федеральной информационной адресной системой виде	Российская Федерация, Алтайский край, Рубцовск г
1.2.	Дополнительные сведения о местоположении земельного участка	снт № 7, ул. Облепиховая, дом 4
2.	Площадь земельного участка ± величина погрешности определения (вычисления) площади ($P \pm \Delta P$), м ²	507 ± 8,00
3.	Формула, примененная для вычисления предельной погрешности определения площади земельного участка, с подставленными значениями и итоговые (вычисленные) значения	$3,5 * 0,10 * \sqrt{(507,00)} = 8$

1	2	3
4.	Площадь земельного участка согласно сведениям Единого государственного реестра недвижимости (Ркад), м ²	508,00
5.	Оценка расхождения Р и Ркад (Р - Ркад), м ²	1
6.	Предельный минимальный и максимальный размеры земельного участка (Рмин и Рмакс), м ²	Рмин = 200 Рмакс = 2 000
7.	Вид (виды) разрешенного использования	Для ведения садоводства
7.1.	Дополнительные сведения об использовании земельного участка	—
8.	Кадастровый или иной государственный учетный номер (инвентарный) здания, сооружения, объекта незавершенного строительства, расположенного на земельном участке	22:70:030703:105
9.	Сведения о земельных участках (землях общего пользования, территории общего пользования), посредством которых обеспечивается доступ	—
10.	Иные сведения	—

4. Пояснения к сведениям об уточняемом земельном участке с кадастровым номером 22:70:030703:33 :

1.	—
----	---

1. Сведения о характерных точках границ уточняемого земельного участка с кадастровым номером 22:70:030703:35 :
Система координат МСК-22, зона 2 Зона № 2

Обозначение характерных точек границ	Координаты, м				Метод определения координат	Формулы, примененные для расчета средней квадратической погрешности определения координат характерных точек границ (Mt), с подставленными в такие формулы значениями и итоговые (вычисленные) значения Mt, м	Описание закрепления точки
	содержатся в Едином государственном реестре недвижимости		определены в результате выполнения комплексных кадастровых работ				
	X	Y	X	Y			
1	2	3	4	5	6	7	8
264	394 685,97	2 216 068,99	—	—	Метод спутниковых геодезических измерений (определений)	—	—
265	394 712,42	2 216 081,30	—	—			
266	394 705,17	2 216 096,85	—	—			

1	2	3	4	5	6	7	8
267	394 678,73	2 216 084,55	—	—	Метод спутниковых геодезических измерений (определений)	—	—
н96У	—	—	394 685,80	2 216 066,19			
н169У	—	—	394 707,22	2 216 074,65			
н168У	—	—	394 713,57	2 216 077,29			
н268У	—	—	394 709,76	2 216 085,18			
н269У	—	—	394 708,50	2 216 084,70			
н270У	—	—	394 706,57	2 216 088,85			
н271У	—	—	394 707,14	2 216 089,25			
н272У	—	—	394 705,62	2 216 092,92			
н97У	—	—	394 678,34	2 216 081,63			
264	394 685,97	2 216 068,99	—	—		—	

2. Сведения о частях границ уточняемого земельного участка с кадастровым номером

22:70:030703:35

:

Обозначение части границ		Горизонтальное проложение (S), м	Описание прохождения части границ	Сведения о согласовании местоположения границ (согласовано/спорное)
от т.	до т.			
1	2	3	4	5
н96У	н169У	23,03	—	согласовано
н169У	н168У	6,88		
н168У	н268У	8,76		
н268У	н269У	1,35		
н269У	н270У	4,58		
н270У	н271У	0,70		
н271У	н272У	3,97		
н272У	н97У	29,52		
н97У	н96У	17,15		

3. Сведения о характеристиках уточняемого земельного участка с кадастровым номером <u>22:70:030703:35</u> :		
№ п/п	Наименование характеристики земельного участка	Значение характеристики
1	2	3
1.	Адрес земельного участка	—
1.1.	Сведения о местоположении земельного участка (при отсутствии адреса) в структурированном в соответствии с федеральной информационной адресной системой виде	Российская Федерация, Алтайский край, Рубцовск г
1.2.	Дополнительные сведения о местоположении земельного участка	снт № 7, ул. Облепиховая, дом 8
2.	Площадь земельного участка ± величина погрешности определения (вычисления) площади ($P \pm \Delta P$), м ²	510 ± 8,00
3.	Формула, примененная для вычисления предельной погрешности определения площади земельного участка, с подставленными значениями и итоговые (вычисленные) значения	$3,5 * 0,10 * \sqrt{(510,00)} = 8$
4.	Площадь земельного участка согласно сведениям Единого государственного реестра недвижимости ($R_{\text{кад}}$), м ²	506,00
5.	Оценка расхождения P и $R_{\text{кад}}$ ($P - R_{\text{кад}}$), м ²	4
6.	Предельный минимальный и максимальный размеры земельного участка ($R_{\text{мин}}$ и $R_{\text{макс}}$), м ²	$R_{\text{мин}} = 200$ $R_{\text{макс}} = 2\ 000$
7.	Вид (виды) разрешенного использования	Для ведения садоводства
7.1.	Дополнительные сведения об использовании земельного участка	—
8.	Кадастровый или иной государственный учетный номер (инвентарный) здания, сооружения, объекта незавершенного строительства, расположенного на земельном участке	—
9.	Сведения о земельных участках (землях общего пользования, территории общего пользования), посредством которых обеспечивается доступ	—

1	2	3
10.	Иные сведения	Ограничения в использовании согласно, ст. 67.1 "Предотвращение негативного воздействия вод и ликвидация его последствий", п. 6 Водного кодекса РФ от 03.06.2006 г. №74-ФЗ 6. В границах зон затопления, подтопления, в соответствии с законодательством Российской Федерации о градостроительной деятельности отнесенных к зонам с особыми условиями использования территорий, запрещаются: 1) размещение новых населенных пунктов и строительство объектов капитального строительства без обеспечения инженерной защиты таких населенных пунктов и объектов от затопления, подтопления; 2) использование сточных вод в целях регулирования плодородия почв; 3) размещение кладбищ, скотомогильников, объектов размещения отходов производства и потребления, химических, взрывчатых, токсичных, отравляющих и ядовитых веществ, пунктов хранения и захоронения радиоактивных отходов; 4) осуществление авиационных мер по борьбе с вредными организмами.. Учётный номер зоны 22:70-6.375. Обременение возникает на основании: Сопроводительное письмо № 05-11/1348, выдан Министерство природных ресурсов и экологии Алтайского края. Описание местоположения границ № б/н, выдан Урдабаева Светлана Валерьевна ООО "МонтажМонолитСтрой". Приказ об определении границы зоны затопления № 84пр, выдан Министерство природных ресурсов и экологии Алтайского края

4. Пояснения к сведениям об уточняемом земельном участке с кадастровым номером 22:70:030703:35 :

1.	—
----	---

1. Сведения о характерных точках границ уточняемого земельного участка с кадастровым номером 22:70:030703:38 :
Система координат МСК-22, зона 2 Зона № 2

Обозначение характерных точек границ	Координаты, м				Метод определения координат	Формулы, примененные для расчета средней квадратической погрешности определения координат характерных точек границ (Mt), с подставленными в такие формулы значениями и итоговые (вычисленные) значения Mt, м	Описание закрепления точки
	содержатся в Едином государственном реестре недвижимости		определены в результате выполнения комплексных кадастровых работ				
	X	Y	X	Y			
1	2	3	4	5	6	7	8
н318У	—	—	394 604,95	2 216 106,39	Метод спутниковых геодезических измерений (определений)	Mt = 0,10	—
н319У	—	—	394 622,61	2 216 113,86			

1	2	3	4	5	6	7	8
н320У	—	—	394 619,43	2 216 120,97	Метод спутниковых геодезических измерений (определений)	Mt = 0,10	—
н321У	—	—	394 620,98	2 216 121,79			
322	394 615,70	2 216 132,95	394 615,70	2 216 132,95			
323	394 597,28	2 216 127,53	394 597,28	2 216 127,53		—	
324	394 605,41	2 216 105,28	—	—			
325	394 627,83	2 216 112,44	—	—			
н326У	—	—	394 595,62	2 216 126,79		Mt = 0,10	
н318У	—	—	394 604,95	2 216 106,39			

2. Сведения о частях границ уточняемого земельного участка с кадастровым номером 22:70:030703:38 :

Обозначение части границ		Горизонтальное проложение (S), м	Описание прохождения части границ	Сведения о согласовании местоположения границ (согласовано/спорное)
от т.	до т.			
1	2	3	4	5
н318У	н319У	19,17	—	согласовано
н319У	н320У	7,79		
н320У	н321У	1,75		
н321У	322	12,35		
322	323	19,20		
323	н326У	1,82		
н326У	н318У	22,43		

3. Сведения о характеристиках уточняемого земельного участка с кадастровым номером 22:70:030703:38 :

№ п/п	Наименование характеристики земельного участка	Значение характеристики
1	2	3
1	2	3

1	2	3
1.	Адрес земельного участка	—
1.1.	Сведения о местоположении земельного участка (при отсутствии адреса) в структурированном в соответствии с федеральной информационной адресной системой виде	Российская Федерация, Алтайский край, Рубцовск г
1.2.	Дополнительные сведения о местоположении земельного участка	снт № 7, ул. Розовая, дом 12
2.	Площадь земельного участка ± величина погрешности определения (вычисления) площади ($P \pm \Delta P$), м ²	435 ± 7,00
3.	Формула, примененная для вычисления предельной погрешности определения площади земельного участка, с подставленными значениями и итоговые (вычисленные) значения	$3,5 * 0,10 * \sqrt{(435,00)} = 7$
4.	Площадь земельного участка согласно сведениям Единого государственного реестра недвижимости (Ркад), м ²	457,00
5.	Оценка расхождения P и Ркад ($P - P_{кад}$), м ²	22
6.	Предельный минимальный и максимальный размеры земельного участка (Рмин и Рмакс), м ²	Рмин = 200 Рмакс = 2 000
7.	Вид (виды) разрешенного использования	Для ведения садоводства
7.1.	Дополнительные сведения об использовании земельного участка	—
8.	Кадастровый или иной государственный учетный номер (инвентарный) здания, сооружения, объекта незавершенного строительства, расположенного на земельном участке	—
9.	Сведения о земельных участках (землях общего пользования, территории общего пользования), посредством которых обеспечивается доступ	—

1	2	3
10.	Иные сведения	Ограничения в использовании согласно, ст. 67.1 "Предотвращение негативного воздействия вод и ликвидация его последствий", п. 6 Водного кодекса РФ от 03.06.2006 г. №74-ФЗ 6. В границах зон затопления, подтопления, в соответствии с законодательством Российской Федерации о градостроительной деятельности отнесенных к зонам с особыми условиями использования территорий, запрещаются: 1) размещение новых населенных пунктов и строительство объектов капитального строительства без обеспечения инженерной защиты таких населенных пунктов и объектов от затопления, подтопления; 2) использование сточных вод в целях регулирования плодородия почв; 3) размещение кладбищ, скотомогильников, объектов размещения отходов производства и потребления, химических, взрывчатых, токсичных, отравляющих и ядовитых веществ, пунктов хранения и захоронения радиоактивных отходов; 4) осуществление авиационных мер по борьбе с вредными организмами.. Учётный номер зоны 22:70-6.375. Обременение возникает на основании: Сопроводительное письмо № 05-11/1348, выдан Министерство природных ресурсов и экологии Алтайского края. Описание местоположения границ № б/н, выдан Урдабаева Светлана Валерьевна ООО "МонтажМонолитСтрой". Приказ об определении границы зоны затопления № 84пр, выдан Министерство природных ресурсов и экологии Алтайского края

4. Пояснения к сведениям об уточняемом земельном участке с кадастровым номером 22:70:030703:38 :

1.	—
----	---

1. Сведения о характерных точках границ уточняемого земельного участка с кадастровым номером 22:70:030703:40 :
Система координат МСК-22, зона 2 Зона № 2

Обозначение характерных точек границ	Координаты, м				Метод определения координат	Формулы, примененные для расчета средней квадратической погрешности определения координат характерных точек границ (Mt), с подставленными в такие формулы значениями и итоговые (вычисленные) значения Mt, м	Описание закрепления точки
	содержатся в Едином государственном реестре недвижимости		определены в результате выполнения комплексных кадастровых работ				
	X	Y	X	Y			
1	2	3	4	5	6	7	8
296	394 656,97	2 216 131,23	—	—	Метод спутниковых геодезических измерений (определений)	—	—
297	394 649,73	2 216 146,80	—	—			

1	2	3	4	5	6	7	8
298	394 623,29	2 216 134,46	—	—	Метод спутниковых геодезических измерений (определений)	—	—
299	394 630,53	2 216 118,90	—	—			
н48У	—	—	394 628,33	2 216 118,82			
н47У	—	—	394 641,35	2 216 123,42			
46	—	—	394 656,81	2 216 127,92		Mt = 0,10	
н93У	—	—	394 650,69	2 216 141,45			
н300У	—	—	394 620,55	2 216 135,45			
296	394 656,97	2 216 131,23	—	—		—	

2. Сведения о частях границ уточняемого земельного участка с кадастровым номером 22:70:030703:40 :

Обозначение части границ		Горизонтальное проложение (S), м	Описание прохождения части границ	Сведения о согласовании местоположения границ (согласовано/спорное)
от т.	до т.			
1	2	3	4	5
н48У	н47У	13,81	—	согласовано
н47У	46	16,10		
46	н93У	14,85		
н93У	н300У	30,73		
н300У	н48У	18,36		

3. Сведения о характеристиках уточняемого земельного участка с кадастровым номером 22:70:030703:40 :

№ п/п	Наименование характеристики земельного участка	Значение характеристики
1	2	3
1.	Адрес земельного участка	—
1.1.	Сведения о местоположении земельного участка (при отсутствии адреса) в структурированном в соответствии с федеральной информационной адресной системой виде	Российская Федерация, Алтайский край, Рубцовск г
1.2.	Дополнительные сведения о местоположении земельного участка	снт № 7, ул. Розовая, дом 15

1	2	3
2.	Площадь земельного участка ± величина погрешности определения (вычисления) площади ($P \pm \Delta P$), м ²	488 ± 8,00
3.	Формула, примененная для вычисления предельной погрешности определения площади земельного участка, с подставленными значениями и итоговые (вычисленные) значения	$3,5 * 0,10 * \sqrt{(488,00)} = 8$
4.	Площадь земельного участка согласно сведениям Единого государственного реестра недвижимости (Ркад), м ²	468,00
5.	Оценка расхождения P и Ркад ($P - P_{кад}$), м ²	20
6.	Предельный минимальный и максимальный размеры земельного участка (Рмин и Рмакс), м ²	Рмин = 200 Рмакс = 2 000
7.	Вид (виды) разрешенного использования	Для ведения садоводства
7.1.	Дополнительные сведения об использовании земельного участка	—
8.	Кадастровый или иной государственный учетный номер (инвентарный) здания, сооружения, объекта незавершенного строительства, расположенного на земельном участке	—
9.	Сведения о земельных участках (землях общего пользования, территории общего пользования), посредством которых обеспечивается доступ	—
10.	Иные сведения	Ограничения в использовании согласно, ст. 67.1 "Предотвращение негативного воздействия вод и ликвидация его последствий", п. 6 Водного кодекса РФ от 03.06.2006 г. №74-ФЗ 6. В границах зон затопления, подтопления, в соответствии с законодательством Российской Федерации о градостроительной деятельности отнесенных к зонам с особыми условиями использования территорий, запрещаются: 1) размещение новых населенных пунктов и строительство объектов капитального строительства без обеспечения инженерной защиты таких населенных пунктов и объектов от затопления, подтопления; 2) использование сточных вод в целях регулирования плодородия почв; 3) размещение кладбищ, скотомогильников, объектов размещения отходов производства и потребления, химических, взрывчатых, токсичных, отравляющих и ядовитых веществ, пунктов хранения и захоронения радиоактивных отходов; 4) осуществление авиационных мер по борьбе с вредными организмами.. Учётный номер зоны 22:70-6.375. Обременение возникает на основании: Сопроводительное письмо № 05-11/1348, выдан Министерство природных ресурсов и экологии Алтайского края. Описание местоположения границ № б/н, выдан Урдабаева Светлана Валерьевна ООО "МонтажМонолитСтрой". Приказ об определении границы зоны затопления № 84пр, выдан Министерство природных ресурсов и экологии Алтайского края

1	2	3	4	5
310	311	20,72	—	согласовано
311	314	22,25		
314	315	13,23		
315	316	8,39		
316	н317У	8,88		
н317У	310	14,36		

3. Сведения о характеристиках уточняемого земельного участка с кадастровым номером 22:70:030703:41 :

№ п/п	Наименование характеристики земельного участка	Значение характеристики
1	2	3
1.	Адрес земельного участка	—
1.1.	Сведения о местоположении земельного участка (при отсутствии адреса) в структурированном в соответствии с федеральной информационной адресной системой виде	Российская Федерация, Алтайский край, Рубцовск г
1.2.	Дополнительные сведения о местоположении земельного участка	снт № 7, ул. Розовая, дом 16
2.	Площадь земельного участка ± величина погрешности определения (вычисления) площади ($P \pm \Delta P$), м ²	479 ± 8,00
3.	Формула, примененная для вычисления предельной погрешности определения площади земельного участка, с подставленными значениями и итоговые (вычисленные) значения	$3,5 * 0,10 * \sqrt{(479,00)} = 8$
4.	Площадь земельного участка согласно сведениям Единого государственного реестра недвижимости ($P_{\text{кад}}$), м ²	481,00
5.	Оценка расхождения P и $P_{\text{кад}}$ ($P - P_{\text{кад}}$), м ²	2
6.	Предельный минимальный и максимальный размеры земельного участка ($P_{\text{мин}}$ и $P_{\text{макс}}$), м ²	$P_{\text{мин}} = 200$ $P_{\text{макс}} = 2\ 000$
7.	Вид (виды) разрешенного использования	Для ведения садоводства
7.1.	Дополнительные сведения об использовании земельного участка	—
8.	Кадастровый или иной государственный учетный номер (инвентарный) здания, сооружения, объекта незавершенного строительства, расположенного на земельном участке	—
9.	Сведения о земельных участках (землях общего пользования, территории общего пользования), посредством которых обеспечивается доступ	—

1	2	3
10.	Иные сведения	Ограничения в использовании согласно, ст. 67.1 "Предотвращение негативного воздействия вод и ликвидация его последствий", п. 6 Водного кодекса РФ от 03.06.2006 г. №74-ФЗ 6. В границах зон затопления, подтопления, в соответствии с законодательством Российской Федерации о градостроительной деятельности отнесенных к зонам с особыми условиями использования территорий, запрещаются: 1) размещение новых населенных пунктов и строительство объектов капитального строительства без обеспечения инженерной защиты таких населенных пунктов и объектов от затопления, подтопления; 2) использование сточных вод в целях регулирования плодородия почв; 3) размещение кладбищ, скотомогильников, объектов размещения отходов производства и потребления, химических, взрывчатых, токсичных, отравляющих и ядовитых веществ, пунктов хранения и захоронения радиоактивных отходов; 4) осуществление авиационных мер по борьбе с вредными организмами.. Учётный номер зоны 22:70-6.375. Обременение возникает на основании: Сопроводительное письмо № 05-11/1348, выдан Министерство природных ресурсов и экологии Алтайского края. Описание местоположения границ № б/н, выдан Урдабаева Светлана Валерьевна ООО "МонтажМонолитСтрой". Приказ об определении границы зоны затопления № 84пр, выдан Министерство природных ресурсов и экологии Алтайского края

4. Пояснения к сведениям об уточняемом земельном участке с кадастровым номером 22:70:030703:41 :

1.	—
----	---

1. Сведения о характерных точках границ уточняемого земельного участка с кадастровым номером 22:70:030703:42 :
 Система координат МСК-22, зона 2 Зона № 2

Обозначение характерных точек границ	Координаты, м				Метод определения координат	Формулы, примененные для расчета средней квадратической погрешности определения координат характерных точек границ (Mt), с подставленными в такие формулы значениями и итоговые (вычисленные) значения Mt, м	Описание закрепления точки
	содержатся в Едином государственном реестре недвижимости		определены в результате выполнения комплексных кадастровых работ				
	X	Y	X	Y			
1	2	3	4	5	6	7	8
297	394 649,73	2 216 146,80	—	—	Метод спутниковых геодезических измерений (определений)	—	—
290	394 642,48	2 216 162,35	—	—			

1	2	3	4	5	6	7	8
301	394 616,03	2 216 150,03	—	—	Метод спутниковых геодезических измерений (определений)	—	—
298	394 623,29	2 216 134,46	—	—		—	
н300У	—	—	394 620,55	2 216 135,45		Mt = 0,10	
н93У	—	—	394 650,69	2 216 141,45			
н62У	—	—	394 642,58	2 216 158,52			
н61У	—	—	394 612,67	2 216 153,56			
297	394 649,73	2 216 146,80	—	—		—	

2. Сведения о частях границ уточняемого земельного участка с кадастровым номером 22:70:030703:42 :

Обозначение части границ		Горизонтальное проложение (S), м	Описание прохождения части границ	Сведения о согласовании местоположения границ (согласовано/спорное)
от т.	до т.			
1	2	3	4	5
н300У	н93У	30,73	—	согласовано
н93У	н62У	18,90		
н62У	н61У	30,32		
н61У	н300У	19,75		

3. Сведения о характеристиках уточняемого земельного участка с кадастровым номером 22:70:030703:42 :

№ п/п	Наименование характеристики земельного участка	Значение характеристики
1	2	3
1.	Адрес земельного участка	—
1.1.	Сведения о местоположении земельного участка (при отсутствии адреса) в структурированном в соответствии с федеральной информационной адресной системой виде	Российская Федерация, Алтайский край, Рубцовск г
1.2.	Дополнительные сведения о местоположении земельного участка	снт № 7, ул. Розовая, дом 17
2.	Площадь земельного участка ± величина погрешности определения (вычисления) площади ($P \pm \Delta P$), м ²	572 ± 8,00

1	2	3
3.	Формула, примененная для вычисления предельной погрешности определения площади земельного участка, с подставленными значениями и итоговые (вычисленные) значения	$3,5*0,10*\sqrt{(572,00)} = 8$
4.	Площадь земельного участка согласно сведениям Единого государственного реестра недвижимости (Ркад), м ²	561,00
5.	Оценка расхождения Р и Ркад (Р - Ркад), м ²	11
6.	Предельный минимальный и максимальный размеры земельного участка (Рмин и Рмакс), м ²	Рмин = 200 Рмакс = 2 000
7.	Вид (виды) разрешенного использования	Для ведения садоводства
7.1.	Дополнительные сведения об использовании земельного участка	—
8.	Кадастровый или иной государственный учетный номер (инвентарный) здания, сооружения, объекта незавершенного строительства, расположенного на земельном участке	—
9.	Сведения о земельных участках (землях общего пользования, территории общего пользования), посредством которых обеспечивается доступ	—
10.	Иные сведения	Ограничения в использовании согласно, ст. 67.1 "Предотвращение негативного воздействия вод и ликвидация его последствий", п. 6 Водного кодекса РФ от 03.06.2006 г. №74-ФЗ 6. В границах зон затопления, подтопления, в соответствии с законодательством Российской Федерации о градостроительной деятельности отнесенных к зонам с особыми условиями использования территорий, запрещаются: 1) размещение новых населенных пунктов и строительство объектов капитального строительства без обеспечения инженерной защиты таких населенных пунктов и объектов от затопления, подтопления; 2) использование сточных вод в целях регулирования плодородия почв; 3) размещение кладбищ, скотомогильников, объектов размещения отходов производства и потребления, химических, взрывчатых, токсичных, отравляющих и ядовитых веществ, пунктов хранения и захоронения радиоактивных отходов; 4) осуществление авиационных мер по борьбе с вредными организмами.. Учётный номер зоны 22:70-6.375. Обременение возникает на основании: Сопроводительное письмо № 05-11/1348, выдан Министерство природных ресурсов и экологии Алтайского края. Описание местоположения границ № б/н, выдан Урдабаева Светлана Валерьевна ООО "МонтажМонолитСтрой". Приказ об определении границы зоны затопления № 84пр, выдан Министерство природных ресурсов и экологии Алтайского края
4. Пояснения к сведениям об уточняемом земельном участке с кадастровым номером <u>22:70:030703:42</u> :		
1.	—	

1. Сведения о характерных точках границ уточняемого земельного участка с кадастровым номером 22:70:030703:43 :
 Система координат МСК-22, зона 2 Зона № 2

Обозначение характерных точек границ	Координаты, м				Метод определения координат	Формулы, примененные для расчета средней квадратической погрешности определения координат характерных точек границ (Mt), с подставленными в такие формулы значениями и итоговые (вычисленные) значения Mt, м	Описание закрепления точки
	содержатся в Едином государственном реестре недвижимости		определены в результате выполнения комплексных кадастровых работ				
	X	Y	X	Y			
1	2	3	4	5	6	7	8
н61У	—	—	394 612,67	2 216 153,56	Метод спутниковых геодезических измерений (определений)	Mt = 0,10	—
н62У	—	—	394 642,58	2 216 158,52			
н63У	—	—	394 639,60	2 216 165,20			
н64У	—	—	394 638,94	2 216 165,65			
н65У	—	—	394 637,97	2 216 167,12			
н66У	—	—	394 636,62	2 216 171,89			
67	—	—	394 634,59	2 216 171,83			
68	—	—	394 606,65	2 216 167,00			
н61У	—	—	394 612,67	2 216 153,56			

2. Сведения о частях границ уточняемого земельного участка с кадастровым номером 22:70:030703:43 :

Обозначение части границ		Горизонтальное проложение (S), м	Описание прохождения части границ	Сведения о согласовании местоположения границ (согласовано/спорное)
от т.	до т.			
1	2	3	4	5
н61У	н62У	30,32	—	согласовано
н62У	н63У	7,31		

1	2	3	4	5
н63У	н64У	0,80	—	согласовано
н64У	н65У	1,76		
н65У	н66У	4,96		
н66У	67	2,03		
67	68	28,35		
68	н61У	14,73		

3. Сведения о характеристиках уточняемого земельного участка с кадастровым номером 22:70:030703:43 :

№ п/п	Наименование характеристики земельного участка	Значение характеристики
1	2	3
1.	Адрес земельного участка	—
1.1.	Сведения о местоположении земельного участка (при отсутствии адреса) в структурированном в соответствии с федеральной информационной адресной системой виде	Российская Федерация, Алтайский край, Рубцовск г
1.2.	Дополнительные сведения о местоположении земельного участка	снт № 7, ул. Розовая, дом 19
2.	Площадь земельного участка ± величина погрешности определения (вычисления) площади ($P \pm \Delta P$), м ²	432 ± 7,00
3.	Формула, примененная для вычисления предельной погрешности определения площади земельного участка, с подставленными значениями и итоговые (вычисленные) значения	$3,5 * 0,10 * \sqrt{(432,00)} = 7$
4.	Площадь земельного участка согласно сведениям Единого государственного реестра недвижимости ($R_{\text{кад}}$), м ²	419,00
5.	Оценка расхождения P и $R_{\text{кад}}$ ($P - R_{\text{кад}}$), м ²	13
6.	Предельный минимальный и максимальный размеры земельного участка ($R_{\text{мин}}$ и $R_{\text{макс}}$), м ²	$R_{\text{мин}} = 200$ $R_{\text{макс}} = 2\ 000$
7.	Вид (виды) разрешенного использования	Для ведения садоводства
7.1.	Дополнительные сведения об использовании земельного участка	—
8.	Кадастровый или иной государственный учетный номер (инвентарный) здания, сооружения, объекта незавершенного строительства, расположенного на земельном участке	22:70:030703:108
9.	Сведения о земельных участках (землях общего пользования, территории общего пользования), посредством которых обеспечивается доступ	—
10.	Иные сведения	—

4. Пояснения к сведениям об уточняемом земельном участке с кадастровым номером 22:70:030703:43 :

1. —

1. Сведения о характерных точках границ уточняемого земельного участка с кадастровым номером 22:70:030703:47 :

Система координат МСК-22, зона 2 Зона № 2

Обозначение характерных точек границ	Координаты, м				Метод определения координат	Формулы, примененные для расчета средней квадратической погрешности определения координат характерных точек границ (Mt), с подставленными в такие формулы значениями и итоговые (вычисленные) значения Mt, м	Описание закрепления точки
	содержатся в Едином государственном реестре недвижимости		определены в результате выполнения комплексных кадастровых работ				
	X	Y	X	Y			
1	2	3	4	5	6	7	8
н179У	—	—	394 665,39	2 216 040,26	Метод спутниковых геодезических измерений (определений)	Mt = 0,10	—
н178У	—	—	394 675,79	2 216 044,57			
н42У	—	—	394 693,01	2 216 051,31			
н96У	—	—	394 685,80	2 216 066,19			
н95У	—	—	394 669,61	2 216 060,06			
н94У	—	—	394 658,37	2 216 055,33			
н179У	—	—	394 665,39	2 216 040,26			

2. Сведения о частях границ уточняемого земельного участка с кадастровым номером 22:70:030703:47 :

Обозначение части границ		Горизонтальное проложение (S), м	Описание прохождения части границ	Сведения о согласовании местоположения границ (согласовано/спорное)
от т.	до т.			
1	2	3	4	5
н179У	н178У	11,26	—	согласовано
н178У	н42У	18,49		
н42У	н96У	16,53		

1	2	3	4	5
н96У	н95У	17,31	—	согласовано
н95У	н94У	12,19		
н94У	н179У	16,62		

3. Сведения о характеристиках уточняемого земельного участка с кадастровым номером 22:70:030703:47 :

№ п/п	Наименование характеристики земельного участка	Значение характеристики
1	2	3
1.	Адрес земельного участка	—
1.1.	Сведения о местоположении земельного участка (при отсутствии адреса) в структурированном в соответствии с федеральной информационной адресной системой виде	Российская Федерация, Алтайский край, Рубцовск г
1.2.	Дополнительные сведения о местоположении земельного участка	снт № 7, ул. Розовая, дом 5
2.	Площадь земельного участка ± величина погрешности определения (вычисления) площади ($P \pm \Delta P$), м ²	492 ± 8,00
3.	Формула, примененная для вычисления предельной погрешности определения площади земельного участка, с подставленными значениями и итоговые (вычисленные) значения	$3,5 * 0,10 * \sqrt{(492,00)} = 8$
4.	Площадь земельного участка согласно сведениям Единого государственного реестра недвижимости (Ркад), м ²	491,00
5.	Оценка расхождения Р и Ркад ($P - P_{кад}$), м ²	1
6.	Предельный минимальный и максимальный размеры земельного участка (Рмин и Рмакс), м ²	Рмин = 200 Рмакс = 2 000
7.	Вид (виды) разрешенного использования	Для ведения садоводства
7.1.	Дополнительные сведения об использовании земельного участка	—
8.	Кадастровый или иной государственный учетный номер (инвентарный) здания, сооружения, объекта незавершенного строительства, расположенного на земельном участке	—
9.	Сведения о земельных участках (землях общего пользования, территории общего пользования), посредством которых обеспечивается доступ	—
10.	Иные сведения	—

4. Пояснения к сведениям об уточняемом земельном участке с кадастровым номером 22:70:030703:47 :

1.	—
----	---

1. Сведения о характерных точках границ уточняемого земельного участка с кадастровым номером 22:70:030703:49 :
 Система координат МСК-22, зона 2 Зона № 2

Обозначение характерных точек границ	Координаты, м				Метод определения координат	Формулы, примененные для расчета средней квадратической погрешности определения координат характерных точек границ (Mt), с подставленными в такие формулы значениями и итоговые (вычисленные) значения Mt, м	Описание закрепления точки
	содержатся в Едином государственном реестре недвижимости		определены в результате выполнения комплексных кадастровых работ				
	X	Y	X	Y			
1	2	3	4	5	6	7	8
н94У	—	—	394 658,37	2 216 055,33	Метод спутниковых геодезических измерений (определений)	Mt = 0,10	—
н95У	—	—	394 669,61	2 216 060,06			
н96У	—	—	394 685,80	2 216 066,19			
н97У	—	—	394 678,34	2 216 081,63			
н98У	—	—	394 660,66	2 216 075,35			
н99У	—	—	394 650,59	2 216 071,54			
н94У	—	—	394 658,37	2 216 055,33			

2. Сведения о частях границ уточняемого земельного участка с кадастровым номером 22:70:030703:49 :

Обозначение части границ		Горизонтальное проложение (S), м	Описание прохождения части границ	Сведения о согласовании местоположения границ (согласовано/спорное)
от т.	до т.			
1	2	3	4	5
н94У	н95У	12,19	—	согласовано
н95У	н96У	17,31		
н96У	н97У	17,15		
н97У	н98У	18,76		
н98У	н99У	10,77		
н99У	н94У	17,98		

3. Сведения о характеристиках уточняемого земельного участка с кадастровым номером 22:70:030703:49 :

№ п/п	Наименование характеристики земельного участка	Значение характеристики
1	2	3
1.	Адрес земельного участка	—
1.1.	Сведения о местоположении земельного участка (при отсутствии адреса) в структурированном в соответствии с федеральной информационной адресной системой виде	Российская Федерация, Алтайский край, Рубцовск г
1.2.	Дополнительные сведения о местоположении земельного участка	снт № 7, ул. Розовая, дом 7
2.	Площадь земельного участка ± величина погрешности определения (вычисления) площади ($P \pm \Delta P$), м ²	515 ± 8,00
3.	Формула, примененная для вычисления предельной погрешности определения площади земельного участка, с подставленными значениями и итоговые (вычисленные) значения	$3,5 * 0,10 * \sqrt{(515,00)} = 8$
4.	Площадь земельного участка согласно сведениям Единого государственного реестра недвижимости (Ркад), м ²	517,00
5.	Оценка расхождения Р и Ркад ($P - P_{кад}$), м ²	2
6.	Предельный минимальный и максимальный размеры земельного участка (Рмин и Рмакс), м ²	Рмин = 200 Рмакс = 2 000
7.	Вид (виды) разрешенного использования	Для ведения садоводства
7.1.	Дополнительные сведения об использовании земельного участка	—
8.	Кадастровый или иной государственный учетный номер (инвентарный) здания, сооружения, объекта незавершенного строительства, расположенного на земельном участке	—
9.	Сведения о земельных участках (землях общего пользования, территории общего пользования), посредством которых обеспечивается доступ	—
10.	Иные сведения	—

4. Пояснения к сведениям об уточняемом земельном участке с кадастровым номером 22:70:030703:49 :

1.	—
----	---

1. Сведения о характерных точках границ уточняемого земельного участка с кадастровым номером <u>22:70:030703:51</u> :					Система координат <u>МСК-22, зона 2</u> Зона № <u>2</u>		
Обозначение характерных точек границ	Координаты, м				Метод определения координат	Формулы, примененные для расчета средней квадратической погрешности определения координат характерных точек границ (Mt), с подставленными в такие формулы значениями и итоговые (вычисленные) значения Mt, м	Описание закрепления точки
	содержатся в Едином государственном реестре недвижимости		определены в результате выполнения комплексных кадастровых работ				
	X	Y	X	Y			
1	2	3	4	5	6	7	8
267	394 678,73	2 216 084,55	—	—	Метод спутниковых геодезических измерений (определений)	—	—
274	394 671,49	2 216 100,10	—	—			
306	394 645,03	2 216 087,80	—	—			
307	394 652,27	2 216 072,22	—	—			
н99У	—	—	394 650,59	2 216 071,54		Mt = 0,10	
н98У	—	—	394 660,66	2 216 075,35			
н97У	—	—	394 678,34	2 216 081,63			
н190У	—	—	394 670,95	2 216 097,60			
н308У	—	—	394 654,49	2 216 091,39			
н309У	—	—	394 643,22	2 216 087,03			
267	394 678,73	2 216 084,55	—	—			

2. Сведения о частях границ уточняемого земельного участка с кадастровым номером 22:70:030703:51 :

Обозначение части границ		Горизонтальное проложение (S), м	Описание прохождения части границ	Сведения о согласовании местоположения границ (согласовано/спорное)
от т.	до т.			
1	2	3	4	5
н99У	н98У	10,77	—	согласовано
н98У	н97У	18,76		
н97У	н190У	17,60		
н190У	н308У	17,59		
н308У	н309У	12,08		
н309У	н99У	17,15		

3. Сведения о характеристиках уточняемого земельного участка с кадастровым номером 22:70:030703:51 :

№ п/п	Наименование характеристики земельного участка	Значение характеристики
1	2	3
1.	Адрес земельного участка	—
1.1.	Сведения о местоположении земельного участка (при отсутствии адреса) в структурированном в соответствии с федеральной информационной адресной системой виде	Российская Федерация, Алтайский край, Рубцовск г
1.2.	Дополнительные сведения о местоположении земельного участка	снт № 7, ул. Розовая, дом 9
2.	Площадь земельного участка ± величина погрешности определения (вычисления) площади ($P \pm \Delta P$), м ²	511 ± 8,00
3.	Формула, примененная для вычисления предельной погрешности определения площади земельного участка, с подставленными значениями и итоговые (вычисленные) значения	$3,5 * 0,10 * \sqrt{(511,00)} = 8$
4.	Площадь земельного участка согласно сведениям Единого государственного реестра недвижимости (Ркад), м ²	508,00
5.	Оценка расхождения Р и Ркад ($P - P_{кад}$), м ²	3
6.	Предельный минимальный и максимальный размеры земельного участка (Рмин и Рмакс), м ²	Рмин = 200 Рмакс = 2 000
7.	Вид (виды) разрешенного использования	Для ведения садоводства
7.1.	Дополнительные сведения об использовании земельного участка	—
8.	Кадастровый или иной государственный учетный номер (инвентарный) здания, сооружения, объекта незавершенного строительства, расположенного на земельном участке	—

1	2	3
9.	Сведения о земельных участках (землях общего пользования, территории общего пользования), посредством которых обеспечивается доступ	—
10.	Иные сведения	Ограничения в использовании согласно, ст. 67.1 "Предотвращение негативного воздействия вод и ликвидация его последствий", п. 6 Водного кодекса РФ от 03.06.2006 г. №74-ФЗ 6. В границах зон затопления, подтопления, в соответствии с законодательством Российской Федерации о градостроительной деятельности отнесенных к зонам с особыми условиями использования территорий, запрещаются: 1) размещение новых населенных пунктов и строительство объектов капитального строительства без обеспечения инженерной защиты таких населенных пунктов и объектов от затопления, подтопления; 2) использование сточных вод в целях регулирования плодородия почв; 3) размещение кладбищ, скотомогильников, объектов размещения отходов производства и потребления, химических, взрывчатых, токсичных, отравляющих и ядовитых веществ, пунктов хранения и захоронения радиоактивных отходов; 4) осуществление авиационных мер по борьбе с вредными организмами.. Учётный номер зоны 22:70-6.375. Обременение возникает на основании: Сопроводительное письмо № 05-11/1348, выдан Министерство природных ресурсов и экологии Алтайского края. Описание местоположения границ № б/н, выдан Урдабаева Светлана Валерьевна ООО "МонтажМонолитСтрой". Приказ об определении границы зоны затопления № 84пр, выдан Министерство природных ресурсов и экологии Алтайского края

4. Пояснения к сведениям об уточняемом земельном участке с кадастровым номером 22:70:030703:51 :

1.	—
----	---

1. Сведения о характерных точках границ уточняемого земельного участка с кадастровым номером 22:70:030703:53 :

Система координат МСК-22, зона 2 Зона № 2

Обозначение характерных точек границ	Координаты, м				Метод определения координат	Формулы, примененные для расчета средней квадратической погрешности определения координат характерных точек границ (Mt), с подставленными в такие формулы значениями и итоговые (вычисленные) значения Mt, м	Описание закрепления точки
	содержатся в Едином государственном реестре недвижимости		определены в результате выполнения комплексных кадастровых работ				
	X	Y	X	Y			
1	2	3	4	5	6	7	8
н215У	—	—	394 579,08	2 216 080,03	Метод спутниковых геодезических измерений (определений)	Mt = 0,10	—

1	2	3	4	5	6	7	8
н214У	—	—	394 592,09	2 216 085,08	Метод спутниковых геодезических измерений (определений)	Mt = 0,10	—
н213У	—	—	394 604,87	2 216 090,03			
н212У	—	—	394 606,33	2 216 090,60			
н348У	—	—	394 606,47	2 216 090,72			
349	394 599,31	2 216 106,70	—	—		—	
350	394 572,41	2 216 095,23	—	—			
351	394 580,51	2 216 078,00	—	—			
352	394 607,16	2 216 090,22	—	—			
н353У	—	—	394 599,03	2 216 106,90		Mt = 0,10	
н354У	—	—	394 597,64	2 216 106,22			
н355У	—	—	394 581,38	2 216 098,88			
н356У	—	—	394 572,14	2 216 094,83			
н215У	—	—	394 579,08	2 216 080,03			

2. Сведения о частях границ уточняемого земельного участка с кадастровым номером 22:70:030703:53 :

Обозначение части границ		Горизонтальное проложение (S), м	Описание прохождения части границ	Сведения о согласовании местоположения границ (согласовано/спорное)
от т.	до т.			
1	2	3	4	5
н215У	н214У	13,96	—	согласовано
н214У	н213У	13,71		
н213У	н212У	1,57		
н212У	н348У	0,18		
н348У	н353У	17,81		

1	2	3	4	5
н353У	н354У	1,55	—	согласовано
н354У	н355У	17,84		
н355У	н356У	10,09		
н356У	н215У	16,35		

3. Сведения о характеристиках уточняемого земельного участка с кадастровым номером 22:70:030703:53 :

№ п/п	Наименование характеристики земельного участка	Значение характеристики
1	2	3
1.	Адрес земельного участка	—
1.1.	Сведения о местоположении земельного участка (при отсутствии адреса) в структурированном в соответствии с федеральной информационной адресной системой виде	Российская Федерация, Алтайский край, Рубцовск г
1.2.	Дополнительные сведения о местоположении земельного участка	снт № 7, ул. Зеленая, дом 14
2.	Площадь земельного участка ± величина погрешности определения (вычисления) площади ($P \pm \Delta P$), м ²	501 ± 8,00
3.	Формула, примененная для вычисления предельной погрешности определения площади земельного участка, с подставленными значениями и итоговые (вычисленные) значения	$3,5 * 0,10 * \sqrt{(501,00)} = 8$
4.	Площадь земельного участка согласно сведениям Единого государственного реестра недвижимости ($P_{\text{кад}}$), м ²	496,00
5.	Оценка расхождения P и $P_{\text{кад}}$ ($P - P_{\text{кад}}$), м ²	5
6.	Предельный минимальный и максимальный размеры земельного участка ($P_{\text{мин}}$ и $P_{\text{макс}}$), м ²	$P_{\text{мин}} = 200$ $P_{\text{макс}} = 2\ 000$
7.	Вид (виды) разрешенного использования	Для ведения садоводства
7.1.	Дополнительные сведения об использовании земельного участка	—
8.	Кадастровый или иной государственный учетный номер (инвентарный) здания, сооружения, объекта незавершенного строительства, расположенного на земельном участке	—
9.	Сведения о земельных участках (землях общего пользования, территории общего пользования), посредством которых обеспечивается доступ	—

1	2	3
10.	Иные сведения	Ограничения в использовании согласно, ст. 67.1 "Предотвращение негативного воздействия вод и ликвидация его последствий", п. 6 Водного кодекса РФ от 03.06.2006 г. №74-ФЗ 6. В границах зон затопления, подтопления, в соответствии с законодательством Российской Федерации о градостроительной деятельности отнесенных к зонам с особыми условиями использования территорий, запрещаются: 1) размещение новых населенных пунктов и строительство объектов капитального строительства без обеспечения инженерной защиты таких населенных пунктов и объектов от затопления, подтопления; 2) использование сточных вод в целях регулирования плодородия почв; 3) размещение кладбищ, скотомогильников, объектов размещения отходов производства и потребления, химических, взрывчатых, токсичных, отравляющих и ядовитых веществ, пунктов хранения и захоронения радиоактивных отходов; 4) осуществление авиационных мер по борьбе с вредными организмами.. Учётный номер зоны 22:70-6.375. Обременение возникает на основании: Сопроводительное письмо № 05-11/1348, выдан Министерство природных ресурсов и экологии Алтайского края. Описание местоположения границ № б/н, выдан Урдабаева Светлана Валерьевна ООО "МонтажМонолитСтрой". Приказ об определении границы зоны затопления № 84пр, выдан Министерство природных ресурсов и экологии Алтайского края

4. Пояснения к сведениям об уточняемом земельном участке с кадастровым номером 22:70:030703:53 :

1.	—
----	---

1. Сведения о характерных точках границ уточняемого земельного участка с кадастровым номером 22:70:030703:55 :
Система координат МСК-22, зона 2 Зона № 2

Обозначение характерных точек границ	Координаты, м				Метод определения координат	Формулы, примененные для расчета средней квадратической погрешности определения координат характерных точек границ (Mt), с подставленными в такие формулы значениями и итоговые (вычисленные) значения Mt, м	Описание закрепления точки
	содержатся в Едином государственном реестре недвижимости		определены в результате выполнения комплексных кадастровых работ				
	X	Y	X	Y			
1	2	3	4	5	6	7	8
н79У	—	—	394 622,19	2 215 984,03	Метод спутниковых геодезических измерений (определений)	Mt = 0,10	—
н80У	—	—	394 637,96	2 215 990,28			

1	2	3	4	5	6	7	8
н81У	—	—	394 649,48	2 215 995,29	Метод спутниковых геодезических измерений (определений)	Mt = 0,10	—
н82У	—	—	394 641,79	2 216 013,16			
н83У	—	—	394 614,43	2 216 001,19			
н79У	—	—	394 622,19	2 215 984,03			

2. Сведения о частях границ уточняемого земельного участка с кадастровым номером 22:70:030703:55 :

Обозначение части границ		Горизонтальное проложение (S), м	Описание прохождения части границ	Сведения о согласовании местоположения границ (согласовано/спорное)
от т.	до т.			
1	2	3	4	5
н79У	н80У	16,96	—	согласовано
н80У	н81У	12,56		
н81У	н82У	19,45		
н82У	н83У	29,86		
н83У	н79У	18,83		

3. Сведения о характеристиках уточняемого земельного участка с кадастровым номером 22:70:030703:55 :

№ п/п	Наименование характеристики земельного участка	Значение характеристики
1	2	3
1.	Адрес земельного участка	—
1.1.	Сведения о местоположении земельного участка (при отсутствии адреса) в структурированном в соответствии с федеральной информационной адресной системой виде	Российская Федерация, Алтайский край, Рубцовск г
1.2.	Дополнительные сведения о местоположении земельного участка	снт № 7, ул. Зеленая, дом 2
2.	Площадь земельного участка ± величина погрешности определения (вычисления) площади ($P \pm \Delta P$), м ²	572 ± 8,00
3.	Формула, примененная для вычисления предельной погрешности определения площади земельного участка, с подставленными значениями и итоговые (вычисленные) значения	$3,5 * 0,10 * \sqrt{(572,00)} = 8$
4.	Площадь земельного участка согласно сведениям Единого государственного реестра недвижимости (P _{кад}), м ²	523,00

1	2	3
5.	Оценка расхождения Р и Ркад (Р - Ркад), м ²	49
6.	Предельный минимальный и максимальный размеры земельного участка (Рмин и Рмакс), м ²	Рмин = 200 Рмакс = 2 000
7.	Вид (виды) разрешенного использования	Для ведения садоводства
7.1.	Дополнительные сведения об использовании земельного участка	—
8.	Кадастровый или иной государственный учетный номер (инвентарный) здания, сооружения, объекта незавершенного строительства, расположенного на земельном участке	—
9.	Сведения о земельных участках (землях общего пользования, территории общего пользования), посредством которых обеспечивается доступ	—
10.	Иные сведения	—

4. Пояснения к сведениям об уточняемом земельном участке с кадастровым номером 22:70:030703:55 :

1.	—
----	---

1. Сведения о характерных точках границ уточняемого земельного участка с кадастровым номером 22:70:030703:56 :

Система координат МСК-22, зона 2 Зона № 2

Обозначение характерных точек границ	Координаты, м				Метод определения координат	Формулы, примененные для расчета средней квадратической погрешности определения координат характерных точек границ (Mt), с подставленными в такие формулы значениями и итоговые (вычисленные) значения Mt, м	Описание закрепления точки
	содержатся в Едином государственном реестре недвижимости		определены в результате выполнения комплексных кадастровых работ				
	X	Y	X	Y			
1	2	3	4	5	6	7	8
346	394 579,71	2 216 149,51	394 579,71	2 216 149,51	Метод спутниковых геодезических измерений (определений)	Mt = 0,10	—
108	394 551,04	2 216 141,72	394 551,04	2 216 141,72			
н117У	—	—	394 558,11	2 216 125,61			
н116У	—	—	394 570,32	2 216 129,64			

1	2	3	4	5	6	7	8
н115У	—	—	394 583,20	2 216 133,74	Метод спутниковых геодезических измерений (определений)	Mt = 0,10	—
347	394 558,33	2 216 125,85	—	—		—	
114	394 586,36	2 216 134,83	394 586,36	2 216 134,83		Mt = 0,10	
346	394 579,71	2 216 149,51	394 579,71	2 216 149,51			

2. Сведения о частях границ уточняемого земельного участка с кадастровым номером 22:70:030703:56 :

Обозначение части границ		Горизонтальное проложение (S), м	Описание прохождения части границ	Сведения о согласовании местоположения границ (согласовано/спорное)
от т.	до т.			
1	2	3	4	5
346	108	29,71	—	согласовано
108	н117У	17,59		
н117У	н116У	12,86		
н116У	н115У	13,52		
н115У	114	3,34		
114	346	16,12		

3. Сведения о характеристиках уточняемого земельного участка с кадастровым номером 22:70:030703:56 :

№ п/п	Наименование характеристики земельного участка	Значение характеристики
1	2	3
1.	Адрес земельного участка	—
1.1.	Сведения о местоположении земельного участка (при отсутствии адреса) в структурированном в соответствии с федеральной информационной адресной системой виде	Российская Федерация, Алтайский край, Рубцовск г
1.2.	Дополнительные сведения о местоположении земельного участка	снт № 7, ул. Зеленая, дом 20
2.	Площадь земельного участка ± величина погрешности определения (вычисления) площади ($P \pm \Delta P$), м ²	496 ± 8,00
3.	Формула, примененная для вычисления предельной погрешности определения площади земельного участка, с подставленными значениями и итоговые (вычисленные) значения	$3,5 * 0,10 * \sqrt{(496,00)} = 8$

1	2	3
4.	Площадь земельного участка согласно сведениям Единого государственного реестра недвижимости (Ркад), м ²	493,00
5.	Оценка расхождения Р и Ркад (Р - Ркад), м ²	3
6.	Предельный минимальный и максимальный размеры земельного участка (Рмин и Рмакс), м ²	Рмин = 200 Рмакс = 2 000
7.	Вид (виды) разрешенного использования	Для ведения садоводства
7.1.	Дополнительные сведения об использовании земельного участка	—
8.	Кадастровый или иной государственный учетный номер (инвентарный) здания, сооружения, объекта незавершенного строительства, расположенного на земельном участке	22:70:030703:83
9.	Сведения о земельных участках (землях общего пользования, территории общего пользования), посредством которых обеспечивается доступ	—
10.	Иные сведения	Ограничения в использовании согласно, ст. 67.1 "Предотвращение негативного воздействия вод и ликвидация его последствий", п. 6 Водного кодекса РФ от 03.06.2006 г. №74-ФЗ 6. В границах зон затопления, подтопления, в соответствии с законодательством Российской Федерации о градостроительной деятельности отнесенных к зонам с особыми условиями использования территорий, запрещаются: 1) размещение новых населенных пунктов и строительство объектов капитального строительства без обеспечения инженерной защиты таких населенных пунктов и объектов от затопления, подтопления; 2) использование сточных вод в целях регулирования плодородия почв; 3) размещение кладбищ, скотомогильников, объектов размещения отходов производства и потребления, химических, взрывчатых, токсичных, отравляющих и ядовитых веществ, пунктов хранения и захоронения радиоактивных отходов; 4) осуществление авиационных мер по борьбе с вредными организмами.. Учётный номер зоны 22:70-6.375. Обременение возникает на основании: Сопроводительное письмо № 05-11/1348, выдан Министерство природных ресурсов и экологии Алтайского края. Описание местоположения границ № б/н, выдан Урдабаева Светлана Валерьевна ООО "МонтажМонолитСтрой". Приказ об определении границы зоны затопления № 84пр, выдан Министерство природных ресурсов и экологии Алтайского края
4. Пояснения к сведениям об уточняемом земельном участке с кадастровым номером <u>22:70:030703:56</u> :		
1.	—	

1. Сведения о характерных точках границ уточняемого земельного участка с кадастровым номером 22:70:030703:57 :
 Система координат МСК-22, зона 2 Зона № 2

Обозначение характерных точек границ	Координаты, м				Метод определения координат	Формулы, примененные для расчета средней квадратической погрешности определения координат характерных точек границ (Mt), с подставленными в такие формулы значениями и итоговые (вычисленные) значения Mt, м	Описание закрепления точки
	содержатся в Едином государственном реестре недвижимости		определены в результате выполнения комплексных кадастровых работ				
	X	Y	X	Y			
1	2	3	4	5	6	7	8
357	394 573,97	2 216 162,94	394 573,97	2 216 162,94	Метод спутниковых геодезических измерений (определений)	Mt = 0,10	—
109	394 544,42	2 216 156,57	394 544,42	2 216 156,57			
108	394 551,04	2 216 141,72	394 551,04	2 216 141,72			
346	394 579,71	2 216 149,51	394 579,71	2 216 149,51			
357	394 573,97	2 216 162,94	394 573,97	2 216 162,94			

2. Сведения о частях границ уточняемого земельного участка с кадастровым номером 22:70:030703:57 :

Обозначение части границ		Горизонтальное проложение (S), м	Описание прохождения части границ	Сведения о согласовании местоположения границ (согласовано/спорное)
от т.	до т.			
1	2	3	4	5
357	109	30,23	—	согласовано
109	108	16,26		
108	346	29,71		
346	357	14,61		

3. Сведения о характеристиках уточняемого земельного участка с кадастровым номером 22:70:030703:57 :

№ п/п	Наименование характеристики земельного участка	Значение характеристики
1	2	3
1	2	3

1	2	3
1.	Адрес земельного участка	—
1.1.	Сведения о местоположении земельного участка (при отсутствии адреса) в структурированном в соответствии с федеральной информационной адресной системой виде	Российская Федерация, Алтайский край, Рубцовск г
1.2.	Дополнительные сведения о местоположении земельного участка	снт № 7, ул. Зеленая, дом 22
2.	Площадь земельного участка ± величина погрешности определения (вычисления) площади ($P \pm \Delta P$), м ²	455 ± 7,00
3.	Формула, примененная для вычисления предельной погрешности определения площади земельного участка, с подставленными значениями и итоговые (вычисленные) значения	$3,5 * 0,10 * \sqrt{(455,00)} = 7$
4.	Площадь земельного участка согласно сведениям Единого государственного реестра недвижимости (Ркад), м ²	452,00
5.	Оценка расхождения P и Ркад (P - Ркад), м ²	3
6.	Предельный минимальный и максимальный размеры земельного участка (Рмин и Рмакс), м ²	Рмин = 200 Рмакс = 2 000
7.	Вид (виды) разрешенного использования	Для ведения садоводства
7.1.	Дополнительные сведения об использовании земельного участка	—
8.	Кадастровый или иной государственный учетный номер (инвентарный) здания, сооружения, объекта незавершенного строительства, расположенного на земельном участке	22:70:030703:84
9.	Сведения о земельных участках (землях общего пользования, территории общего пользования), посредством которых обеспечивается доступ	—

1	2	3
10.	Иные сведения	Ограничения в использовании согласно, ст. 67.1 "Предотвращение негативного воздействия вод и ликвидация его последствий", п. 6 Водного кодекса РФ от 03.06.2006 г. №74-ФЗ 6. В границах зон затопления, подтопления, в соответствии с законодательством Российской Федерации о градостроительной деятельности отнесенных к зонам с особыми условиями использования территорий, запрещаются: 1) размещение новых населенных пунктов и строительство объектов капитального строительства без обеспечения инженерной защиты таких населенных пунктов и объектов от затопления, подтопления; 2) использование сточных вод в целях регулирования плодородия почв; 3) размещение кладбищ, скотомогильников, объектов размещения отходов производства и потребления, химических, взрывчатых, токсичных, отравляющих и ядовитых веществ, пунктов хранения и захоронения радиоактивных отходов; 4) осуществление авиационных мер по борьбе с вредными организмами.. Учётный номер зоны 22:70-6.375. Обременение возникает на основании: Сопроводительное письмо № 05-11/1348, выдан Министерство природных ресурсов и экологии Алтайского края. Описание местоположения границ № б/н, выдан Урдабаева Светлана Валерьевна ООО "МонтажМонолитСтрой". Приказ об определении границы зоны затопления № 84пр, выдан Министерство природных ресурсов и экологии Алтайского края

4. Пояснения к сведениям об уточняемом земельном участке с кадастровым номером 22:70:030703:57 :

1.	—
----	---

1. Сведения о характерных точках границ уточняемого земельного участка с кадастровым номером 22:70:030703:59 :
 Система координат МСК-22, зона 2 Зона № 2

Обозначение характерных точек границ	Координаты, м				Метод определения координат	Формулы, примененные для расчета средней квадратической погрешности определения координат характерных точек границ (Mt), с подставленными в такие формулы значениями и итоговые (вычисленные) значения Mt, м	Описание закрепления точки
	содержатся в Едином государственном реестре недвижимости		определены в результате выполнения комплексных кадастровых работ				
	X	Y	X	Y			
1	2	3	4	5	6	7	8
358	394 538,47	2 216 170,64	394 538,47	2 216 170,64	Метод спутниковых геодезических измерений (определений)	Mt = 0,10	—
359	394 567,67	2 216 176,30	394 567,67	2 216 176,30			

1	2	3	4	5	6	7	8
н360У	—	—	394 566,93	2 216 177,16	Метод спутниковых геодезических измерений (определений)	Mt = 0,10	—
н361У	—	—	394 565,84	2 216 180,14			
н362У	—	—	394 565,60	2 216 180,35			
н363У	—	—	394 564,15	2 216 184,09			
н364У	—	—	394 564,58	2 216 184,22			
365	394 560,93	2 216 193,15	—	—		—	
366	394 531,40	2 216 187,77	—	—			
н367У	—	—	394 562,04	2 216 191,16		Mt = 0,10	
н368У	—	—	394 556,05	2 216 189,90			
н369У	—	—	394 548,19	2 216 188,82			
н134У	—	—	394 530,50	2 216 185,90			
н133У	—	—	394 537,24	2 216 170,36			
358	394 538,47	2 216 170,64	394 538,47	2 216 170,64			

2. Сведения о частях границ уточняемого земельного участка с кадастровым номером 22:70:030703:59 :

Обозначение части границ		Горизонтальное проложение (S), м	Описание прохождения части границ	Сведения о согласовании местоположения границ (согласовано/спорное)
от т.	до т.			
1	2	3	4	5
358	359	29,74	—	согласовано
359	н360У	1,13		
н360У	н361У	3,17		
н361У	н362У	0,32		
н362У	н363У	4,01		

1	2	3	4	5
н363У	н364У	0,45	—	согласовано
н364У	н367У	7,39		
н367У	н368У	6,12		
н368У	н369У	7,93		
н369У	н134У	17,93		
н134У	н133У	16,94		
н133У	358	1,26		

3. Сведения о характеристиках уточняемого земельного участка с кадастровым номером 22:70:030703:59 :

№ п/п	Наименование характеристики земельного участка	Значение характеристики
1	2	3
1.	Адрес земельного участка	—
1.1.	Сведения о местоположении земельного участка (при отсутствии адреса) в структурированном в соответствии с федеральной информационной адресной системой виде	Российская Федерация, Алтайский край, Рубцовск г
1.2.	Дополнительные сведения о местоположении земельного участка	снт № 7, ул. Зеленая, дом 26
2.	Площадь земельного участка ± величина погрешности определения (вычисления) площади ($P \pm \Delta P$), м ²	499 ± 8,00
3.	Формула, примененная для вычисления предельной погрешности определения площади земельного участка, с подставленными значениями и итоговые (вычисленные) значения	$3,5 * 0,10 * \sqrt{(499,00)} = 8$
4.	Площадь земельного участка согласно сведениям Единого государственного реестра недвижимости (Ркад), м ²	462,00
5.	Оценка расхождения Р и Ркад ($P - P_{кад}$), м ²	37
6.	Предельный минимальный и максимальный размеры земельного участка (Рмин и Рмакс), м ²	Рмин = 200 Рмакс = 2 000
7.	Вид (виды) разрешенного использования	Для ведения садоводства
7.1.	Дополнительные сведения об использовании земельного участка	—
8.	Кадастровый или иной государственный учетный номер (инвентарный) здания, сооружения, объекта незавершенного строительства, расположенного на земельном участке	22:70:030703:85
9.	Сведения о земельных участках (землях общего пользования, территории общего пользования), посредством которых обеспечивается доступ	—

1	2	3
10.	Иные сведения	Ограничения в использовании согласно, ст. 67.1 "Предотвращение негативного воздействия вод и ликвидация его последствий", п. 6 Водного кодекса РФ от 03.06.2006 г. №74-ФЗ 6. В границах зон затопления, подтопления, в соответствии с законодательством Российской Федерации о градостроительной деятельности отнесенных к зонам с особыми условиями использования территорий, запрещаются: 1) размещение новых населенных пунктов и строительство объектов капитального строительства без обеспечения инженерной защиты таких населенных пунктов и объектов от затопления, подтопления; 2) использование сточных вод в целях регулирования плодородия почв; 3) размещение кладбищ, скотомогильников, объектов размещения отходов производства и потребления, химических, взрывчатых, токсичных, отравляющих и ядовитых веществ, пунктов хранения и захоронения радиоактивных отходов; 4) осуществление авиационных мер по борьбе с вредными организмами.. Учётный номер зоны 22:70-6.375. Обременение возникает на основании: Сопроводительное письмо № 05-11/1348, выдан Министерство природных ресурсов и экологии Алтайского края. Описание местоположения границ № б/н, выдан Урдабаева Светлана Валерьевна ООО "МонтажМонолитСтрой". Приказ об определении границы зоны затопления № 84пр, выдан Министерство природных ресурсов и экологии Алтайского края

4. Пояснения к сведениям об уточняемом земельном участке с кадастровым номером 22:70:030703:59 :

1.	—
----	---

1. Сведения о характерных точках границ уточняемого земельного участка с кадастровым номером 22:70:030703:62 :
 Система координат МСК-22, зона 2 Зона № 2

Обозначение характерных точек границ	Координаты, м				Метод определения координат	Формулы, примененные для расчета средней квадратической погрешности определения координат характерных точек границ (Mt), с подставленными в такие формулы значениями и итоговые (вычисленные) значения Mt, м	Описание закрепления точки
	содержатся в Едином государственном реестре недвижимости		определены в результате выполнения комплексных кадастровых работ				
	X	Y	X	Y			
1	2	3	4	5	6	7	8
329	394 615,59	2 215 999,59	—	—	Метод спутниковых геодезических измерений (определений)	—	—
333	394 587,17	2 215 989,64	—	—		—	—

1	2	3	4	5	6	7	8
342	394 594,27	2 215 973,59	—	—	Метод спутниковых геодезических измерений (определений)	—	—
н79У	—	—	394 622,19	2 215 984,03		Mt = 0,10	
343	394 622,61	2 215 983,90	—	—		—	
н83У	—	—	394 614,43	2 216 001,19		Mt = 0,10	
н328У	—	—	394 594,68	2 215 994,22			
н327У	—	—	394 585,81	2 215 990,92			
н344У	—	—	394 590,42	2 215 980,79			
н345У	—	—	394 593,95	2 215 973,36			
329	394 615,59	2 215 999,59	—	—		—	

2. Сведения о частях границ уточняемого земельного участка с кадастровым номером 22:70:030703:62 :

Обозначение части границ		Горизонтальное проложение (S), м	Описание прохождения части границ	Сведения о согласовании местоположения границ (согласовано/спорное)
от т.	до т.			
1	2	3	4	5
н79У	н83У	18,83	—	согласовано
н83У	н328У	20,94		
н328У	н327У	9,46		
н327У	н344У	11,13		
н344У	н345У	8,23		
н345У	н79У	30,19		

3. Сведения о характеристиках уточняемого земельного участка с кадастровым номером 22:70:030703:62 :

№ п/п	Наименование характеристики земельного участка	Значение характеристики
1	2	3
1		

1	2	3
1.	Адрес земельного участка	—
1.1.	Сведения о местоположении земельного участка (при отсутствии адреса) в структурированном в соответствии с федеральной информационной адресной системой виде	Российская Федерация, Алтайский край, Рубцовск г
1.2.	Дополнительные сведения о местоположении земельного участка	снт № 7, ул. Сиреневая, дом 1
2.	Площадь земельного участка ± величина погрешности определения (вычисления) площади ($P \pm \Delta P$), м ²	579 ± 8,00
3.	Формула, примененная для вычисления предельной погрешности определения площади земельного участка, с подставленными значениями и итоговые (вычисленные) значения	$3,5 * 0,10 * \sqrt{(579,00)} = 8$
4.	Площадь земельного участка согласно сведениям Единого государственного реестра недвижимости (Ркад), м ²	568,00
5.	Оценка расхождения P и Ркад ($P - P_{кад}$), м ²	11
6.	Предельный минимальный и максимальный размеры земельного участка (Рмин и Рмакс), м ²	Рмин = 200 Рмакс = 2 000
7.	Вид (виды) разрешенного использования	Для ведения садоводства
7.1.	Дополнительные сведения об использовании земельного участка	—
8.	Кадастровый или иной государственный учетный номер (инвентарный) здания, сооружения, объекта незавершенного строительства, расположенного на земельном участке	—
9.	Сведения о земельных участках (землях общего пользования, территории общего пользования), посредством которых обеспечивается доступ	—

1	2	3
10.	Иные сведения	Ограничения в использовании согласно, ст. 67.1 "Предотвращение негативного воздействия вод и ликвидация его последствий", п. 6 Водного кодекса РФ от 03.06.2006 г. №74-ФЗ 6. В границах зон затопления, подтопления, в соответствии с законодательством Российской Федерации о градостроительной деятельности отнесенных к зонам с особыми условиями использования территорий, запрещаются: 1) размещение новых населенных пунктов и строительство объектов капитального строительства без обеспечения инженерной защиты таких населенных пунктов и объектов от затопления, подтопления; 2) использование сточных вод в целях регулирования плодородия почв; 3) размещение кладбищ, скотомогильников, объектов размещения отходов производства и потребления, химических, взрывчатых, токсичных, отравляющих и ядовитых веществ, пунктов хранения и захоронения радиоактивных отходов; 4) осуществление авиационных мер по борьбе с вредными организмами.. Учётный номер зоны 22:70-6.375. Обременение возникает на основании: Сопроводительное письмо № 05-11/1348, выдан Министерство природных ресурсов и экологии Алтайского края. Описание местоположения границ № б/н, выдан Урдабаева Светлана Валерьевна ООО "МонтажМонолитСтрой". Приказ об определении границы зоны затопления № 84пр, выдан Министерство природных ресурсов и экологии Алтайского края

4. Пояснения к сведениям об уточняемом земельном участке с кадастровым номером 22:70:030703:62 :

1.	—
----	---

1. Сведения о характерных точках границ уточняемого земельного участка с кадастровым номером 22:70:030703:65 :
Система координат МСК-22, зона 2 Зона № 2

Обозначение характерных точек границ	Координаты, м				Метод определения координат	Формулы, примененные для расчета средней квадратической погрешности определения координат характерных точек границ (Mt), с подставленными в такие формулы значениями и итоговые (вычисленные) значения Mt, м	Описание закрепления точки
	содержатся в Едином государственном реестре недвижимости		определены в результате выполнения комплексных кадастровых работ				
	X	Y	X	Y			
1	2	3	4	5	6	7	8
373	394 565,83	2 216 109,94	—	—	Метод спутниковых геодезических измерений (определений)	—	—
н374У	—	—	394 536,17	2 216 104,75		Mt = 0,10	

1	2	3	4	5	6	7	8
н375У	—	—	394 537,63	2 216 104,94	Метод спутниковых геодезических измерений (определений)	Mt = 0,10	—
н376У	—	—	394 558,25	2 216 108,14			
н119У	—	—	394 565,50	2 216 109,87			
н118У	—	—	394 560,94	2 216 119,19			
н117У	—	—	394 558,11	2 216 125,61			
н207У	—	—	394 529,60	2 216 120,30			
347	394 558,33	2 216 125,85	—	—		—	
377	394 530,31	2 216 118,15	—	—			
378	394 537,41	2 216 102,08	—	—			
н206У	—	—	394 528,74	2 216 120,04		Mt = 0,10	
н379У	—	—	394 531,52	2 216 114,25			
н380У	—	—	394 533,58	2 216 109,51			
373	394 565,83	2 216 109,94	—	—			

2. Сведения о частях границ уточняемого земельного участка с кадастровым номером 22:70:030703:65 :

Обозначение части границ		Горизонтальное проложение (S), м	Описание прохождения части границ	Сведения о согласовании местоположения границ (согласовано/спорное)
от т.	до т.			
1	2	3	4	5
н374У	н375У	1,47	—	согласовано
н375У	н376У	20,87		
н376У	н119У	7,45		
н119У	н118У	10,38		
н118У	н117У	7,02		

1	2	3	4	5
н117У	н207У	29,00	—	согласовано
н207У	н206У	0,90		
н206У	н379У	6,42		
н379У	н380У	5,17		
н380У	н374У	5,42		

3. Сведения о характеристиках уточняемого земельного участка с кадастровым номером 22:70:030703:65 :

№ п/п	Наименование характеристики земельного участка	Значение характеристики
1	2	3
1.	Адрес земельного участка	—
1.1.	Сведения о местоположении земельного участка (при отсутствии адреса) в структурированном в соответствии с федеральной информационной адресной системой виде	Российская Федерация, Алтайский край, Рубцовск г
1.2.	Дополнительные сведения о местоположении земельного участка	снт № 7, ул. Сиреневая, дом 17
2.	Площадь земельного участка ± величина погрешности определения (вычисления) площади ($P \pm \Delta P$), м ²	504 ± 8,00
3.	Формула, примененная для вычисления предельной погрешности определения площади земельного участка, с подставленными значениями и итоговые (вычисленные) значения	$3,5 * 0,10 * \sqrt{(504,00)} = 8$
4.	Площадь земельного участка согласно сведениям Единого государственного реестра недвижимости (Ркад), м ²	483,00
5.	Оценка расхождения Р и Ркад ($P - P_{кад}$), м ²	21
6.	Предельный минимальный и максимальный размеры земельного участка (Рмин и Рмакс), м ²	Рмин = 200 Рмакс = 2 000
7.	Вид (виды) разрешенного использования	Для ведения садоводства
7.1.	Дополнительные сведения об использовании земельного участка	—
8.	Кадастровый или иной государственный учетный номер (инвентарный) здания, сооружения, объекта незавершенного строительства, расположенного на земельном участке	—
9.	Сведения о земельных участках (землях общего пользования, территории общего пользования), посредством которых обеспечивается доступ	—

1	2	3
10.	Иные сведения	Ограничения в использовании согласно, ст. 67.1 "Предотвращение негативного воздействия вод и ликвидация его последствий", п. 6 Водного кодекса РФ от 03.06.2006 г. №74-ФЗ 6. В границах зон затопления, подтопления, в соответствии с законодательством Российской Федерации о градостроительной деятельности отнесенных к зонам с особыми условиями использования территорий, запрещаются: 1) размещение новых населенных пунктов и строительство объектов капитального строительства без обеспечения инженерной защиты таких населенных пунктов и объектов от затопления, подтопления; 2) использование сточных вод в целях регулирования плодородия почв; 3) размещение кладбищ, скотомогильников, объектов размещения отходов производства и потребления, химических, взрывчатых, токсичных, отравляющих и ядовитых веществ, пунктов хранения и захоронения радиоактивных отходов; 4) осуществление авиационных мер по борьбе с вредными организмами.. Учётный номер зоны 22:70-6.375. Обременение возникает на основании: Сопроводительное письмо № 05-11/1348, выдан Министерство природных ресурсов и экологии Алтайского края. Описание местоположения границ № б/н, выдан Урдабаева Светлана Валерьевна ООО "МонтажМонолитСтрой". Приказ об определении границы зоны затопления № 84пр, выдан Министерство природных ресурсов и экологии Алтайского края

4. Пояснения к сведениям об уточняемом земельном участке с кадастровым номером 22:70:030703:65 :

1.	—
----	---

1. Сведения о характерных точках границ уточняемого земельного участка с кадастровым номером 22:70:030703:67 :
Система координат МСК-22, зона 2 Зона № 2

Обозначение характерных точек границ	Координаты, м				Метод определения координат	Формулы, примененные для расчета средней квадратической погрешности определения координат характерных точек границ (Mt), с подставленными в такие формулы значениями и итоговые (вычисленные) значения Mt, м	Описание закрепления точки
	содержатся в Едином государственном реестре недвижимости		определены в результате выполнения комплексных кадастровых работ				
	X	Y	X	Y			
1	2	3	4	5	6	7	8
н112У	—	—	394 514,07	2 216 149,61	Метод спутниковых геодезических измерений (определений)	Mt = 0,10	—
н111У	—	—	394 515,13	2 216 150,02			

1	2	3	4	5	6	7	8
110	394 516,08	2 216 150,28	394 516,08	2 216 150,28	Метод спутниковых геодезических измерений (определений)	Mt = 0,30	—
109	394 544,42	2 216 156,57	394 544,42	2 216 156,57		Mt = 0,10	
358	394 538,47	2 216 170,64	394 538,47	2 216 170,64		—	
381	394 508,98	2 216 166,34	—	—		—	
н133У	—	—	394 537,24	2 216 170,36		Mt = 0,10	
н132У	—	—	394 508,14	2 216 165,03			
н382У	—	—	394 507,32	2 216 164,86			
н383У	—	—	394 509,68	2 216 158,81			
н112У	—	—	394 514,07	2 216 149,61			

2. Сведения о частях границ уточняемого земельного участка с кадастровым номером 22:70:030703:67 :

Обозначение части границ		Горизонтальное проложение (S), м	Описание прохождения части границ	Сведения о согласовании местоположения границ (согласовано/спорное)
от т.	до т.			
1	2	3	4	5
н112У	н111У	1,14	—	согласовано
н111У	110	0,98		
110	109	29,03		
109	358	15,28		
358	н133У	1,26		
н133У	н132У	29,58		
н132У	н382У	0,84		
н382У	н383У	6,49		
н383У	н112У	10,19		

3. Сведения о характеристиках уточняемого земельного участка с кадастровым номером 22:70:030703:67 :

№ п/п	Наименование характеристики земельного участка	Значение характеристики
1	2	3

1	2	3
1.	Адрес земельного участка	—
1.1.	Сведения о местоположении земельного участка (при отсутствии адреса) в структурированном в соответствии с федеральной информационной адресной системой виде	Российская Федерация, Алтайский край, Рубцовск г
1.2.	Дополнительные сведения о местоположении земельного участка	снт № 7, ул. Сиреневая, дом 23
2.	Площадь земельного участка ± величина погрешности определения (вычисления) площади ($P \pm \Delta P$), м ²	490 ± 8,00
3.	Формула, примененная для вычисления предельной погрешности определения площади земельного участка, с подставленными значениями и итоговые (вычисленные) значения	$3,5 * 0,10 * \sqrt{(490,00)} = 8$
4.	Площадь земельного участка согласно сведениям Единого государственного реестра недвижимости (Ркад), м ²	471,00
5.	Оценка расхождения P и Ркад ($P - P_{кад}$), м ²	19
6.	Предельный минимальный и максимальный размеры земельного участка (Рмин и Рмакс), м ²	Рмин = 200 Рмакс = 2 000
7.	Вид (виды) разрешенного использования	Для ведения садоводства
7.1.	Дополнительные сведения об использовании земельного участка	—
8.	Кадастровый или иной государственный учетный номер (инвентарный) здания, сооружения, объекта незавершенного строительства, расположенного на земельном участке	22:70:030703:94
9.	Сведения о земельных участках (землях общего пользования, территории общего пользования), посредством которых обеспечивается доступ	—

1	2	3
10.	Иные сведения	Ограничения в использовании согласно, ст. 67.1 "Предотвращение негативного воздействия вод и ликвидация его последствий", п. 6 Водного кодекса РФ от 03.06.2006 г. №74-ФЗ 6. В границах зон затопления, подтопления, в соответствии с законодательством Российской Федерации о градостроительной деятельности отнесенных к зонам с особыми условиями использования территорий, запрещаются: 1) размещение новых населенных пунктов и строительство объектов капитального строительства без обеспечения инженерной защиты таких населенных пунктов и объектов от затопления, подтопления; 2) использование сточных вод в целях регулирования плодородия почв; 3) размещение кладбищ, скотомогильников, объектов размещения отходов производства и потребления, химических, взрывчатых, токсичных, отравляющих и ядовитых веществ, пунктов хранения и захоронения радиоактивных отходов; 4) осуществление авиационных мер по борьбе с вредными организмами.. Учётный номер зоны 22:70-6.375. Обременение возникает на основании: Сопроводительное письмо № 05-11/1348, выдан Министерство природных ресурсов и экологии Алтайского края. Описание местоположения границ № б/н, выдан Урдабаева Светлана Валерьевна ООО "МонтажМонолитСтрой". Приказ об определении границы зоны затопления № 84пр, выдан Министерство природных ресурсов и экологии Алтайского края

4. Пояснения к сведениям об уточняемом земельном участке с кадастровым номером 22:70:030703:67 :

1.	—
----	---

1. Сведения о характерных точках границ уточняемого земельного участка с кадастровым номером 22:70:030703:68 :
Система координат МСК-22, зона 2 Зона № 2

Обозначение характерных точек границ	Координаты, м				Метод определения координат	Формулы, примененные для расчета средней квадратической погрешности определения координат характерных точек границ (Mt), с подставленными в такие формулы значениями и итоговые (вычисленные) значения Mt, м	Описание закрепления точки
	содержатся в Едином государственном реестре недвижимости		определены в результате выполнения комплексных кадастровых работ				
	X	Y	X	Y			
1	2	3	4	5	6	7	8
н132У	—	—	394 508,14	2 216 165,03	Метод спутниковых геодезических измерений (определений)	Mt = 0,10	—
н133У	—	—	394 537,24	2 216 170,36			

1	2	3	4	5	6	7	8
н134У	—	—	394 530,50	2 216 185,90	Метод спутниковых геодезических измерений (определений)	Mt = 0,10	—
н135У	—	—	394 518,58	2 216 183,76			
н136У	—	—	394 502,41	2 216 180,72			
н137У	—	—	394 501,26	2 216 179,80			
н138У	—	—	394 503,17	2 216 174,49			
н139У	—	—	394 505,51	2 216 169,24			
н132У	—	—	394 508,14	2 216 165,03			

2. Сведения о частях границ уточняемого земельного участка с кадастровым номером 22:70:030703:68 :

Обозначение части границ		Горизонтальное проложение (S), м	Описание прохождения части границ	Сведения о согласовании местоположения границ (согласовано/спорное)
от т.	до т.			
1	2	3	4	5
н132У	н133У	29,58	—	согласовано
н133У	н134У	16,94		
н134У	н135У	12,11		
н135У	н136У	16,45		
н136У	н137У	1,47		
н137У	н138У	5,64		
н138У	н139У	5,75		
н139У	н132У	4,96		

3. Сведения о характеристиках уточняемого земельного участка с кадастровым номером 22:70:030703:68 :

№ п/п	Наименование характеристики земельного участка	Значение характеристики
1	2	3

1	2	3
1.	Адрес земельного участка	—
1.1.	Сведения о местоположении земельного участка (при отсутствии адреса) в структурированном в соответствии с федеральной информационной адресной системой виде	Российская Федерация, Алтайский край, Рубцовск г
1.2.	Дополнительные сведения о местоположении земельного участка	снт № 7, ул. Сиреневая, дом 25
2.	Площадь земельного участка ± величина погрешности определения (вычисления) площади ($P \pm \Delta P$), м ²	498 ± 8,00
3.	Формула, примененная для вычисления предельной погрешности определения площади земельного участка, с подставленными значениями и итоговые (вычисленные) значения	$3,5 * 0,10 * \sqrt{(498,00)} = 8$
4.	Площадь земельного участка согласно сведениям Единого государственного реестра недвижимости (Ркад), м ²	459,00
5.	Оценка расхождения Р и Ркад ($P - P_{кад}$), м ²	39
6.	Предельный минимальный и максимальный размеры земельного участка (Рмин и Рмакс), м ²	Рмин = 200 Рмакс = 2 000
7.	Вид (виды) разрешенного использования	Для ведения садоводства
7.1.	Дополнительные сведения об использовании земельного участка	—
8.	Кадастровый или иной государственный учетный номер (инвентарный) здания, сооружения, объекта незавершенного строительства, расположенного на земельном участке	22:70:030703:113
9.	Сведения о земельных участках (землях общего пользования, территории общего пользования), посредством которых обеспечивается доступ	—
10.	Иные сведения	—
4. Пояснения к сведениям об уточняемом земельном участке с кадастровым номером		22:70:030703:68 :
1.	—	—

1. Сведения о характерных точках границ уточняемого земельного участка с кадастровым номером 22:70:030703:69 :
 Система координат МСК-22, зона 2 Зона № 2

Обозначение характерных точек границ	Координаты, м				Метод определения координат	Формулы, примененные для расчета средней квадратической погрешности определения координат характерных точек границ (Mt), с подставленными в такие формулы значениями и итоговые (вычисленные) значения Mt, м	Описание закрепления точки
	содержатся в Едином государственном реестре недвижимости		определены в результате выполнения комплексных кадастровых работ				
	X	Y	X	Y			
1	2	3	4	5	6	7	8
н327У	—	—	394 585,81	2 215 990,92	Метод спутниковых геодезических измерений (определений)	Mt = 0,10	—
н328У	—	—	394 594,68	2 215 994,22			
н83У	—	—	394 614,43	2 216 001,19			
н192У	—	—	394 606,95	2 216 016,86			
329	394 615,59	2 215 999,59	—	—		—	
330	394 608,57	2 216 015,26	—	—			
331	394 580,06	2 216 005,71	—	—		Mt = 0,10	
н332У	—	—	394 579,48	2 216 005,60			
333	394 587,17	2 215 989,64	—	—		—	
н327У	—	—	394 585,81	2 215 990,92		Mt = 0,10	

2. Сведения о частях границ уточняемого земельного участка с кадастровым номером 22:70:030703:69 :

Обозначение части границ		Горизонтальное проложение (S), м	Описание прохождения части границ	Сведения о согласовании местоположения границ (согласовано/спорное)
от т.	до т.			
1	2	3	4	5

1	2	3	4	5
н327У	н328У	9,46	—	согласовано
н328У	н83У	20,94		
н83У	н192У	17,36		
н192У	н332У	29,69		
н332У	н327У	15,99		

3. Сведения о характеристиках уточняемого земельного участка с кадастровым номером 22:70:030703:69 :

№ п/п	Наименование характеристики земельного участка	Значение характеристики
1	2	3
1.	Адрес земельного участка	—
1.1.	Сведения о местоположении земельного участка (при отсутствии адреса) в структурированном в соответствии с федеральной информационной адресной системой виде	Российская Федерация, Алтайский край, Рубцовск г
1.2.	Дополнительные сведения о местоположении земельного участка	снт № 7, ул. Сиреневая, дом 3
2.	Площадь земельного участка ± величина погрешности определения (вычисления) площади ($P \pm \Delta P$), м ²	498 ± 8,00
3.	Формула, примененная для вычисления предельной погрешности определения площади земельного участка, с подставленными значениями и итоговые (вычисленные) значения	$3,5 * 0,10 * \sqrt{(498,00)} = 8$
4.	Площадь земельного участка согласно сведениям Единого государственного реестра недвижимости (Ркад), м ²	494,00
5.	Оценка расхождения Р и Ркад ($P - P_{кад}$), м ²	4
6.	Предельный минимальный и максимальный размеры земельного участка (Рмин и Рмакс), м ²	Рмин = 200 Рмакс = 2 000
7.	Вид (виды) разрешенного использования	Для ведения садоводства
7.1.	Дополнительные сведения об использовании земельного участка	—
8.	Кадастровый или иной государственный учетный номер (инвентарный) здания, сооружения, объекта незавершенного строительства, расположенного на земельном участке	22:70:030703:95
9.	Сведения о земельных участках (землях общего пользования, территории общего пользования), посредством которых обеспечивается доступ	—

1	2	3
10.	Иные сведения	Ограничения в использовании согласно, ст. 67.1 "Предотвращение негативного воздействия вод и ликвидация его последствий", п. 6 Водного кодекса РФ от 03.06.2006 г. №74-ФЗ 6. В границах зон затопления, подтопления, в соответствии с законодательством Российской Федерации о градостроительной деятельности отнесенных к зонам с особыми условиями использования территорий, запрещаются: 1) размещение новых населенных пунктов и строительство объектов капитального строительства без обеспечения инженерной защиты таких населенных пунктов и объектов от затопления, подтопления; 2) использование сточных вод в целях регулирования плодородия почв; 3) размещение кладбищ, скотомогильников, объектов размещения отходов производства и потребления, химических, взрывчатых, токсичных, отравляющих и ядовитых веществ, пунктов хранения и захоронения радиоактивных отходов; 4) осуществление авиационных мер по борьбе с вредными организмами.. Учётный номер зоны 22:70-6.375. Обременение возникает на основании: Сопроводительное письмо № 05-11/1348, выдан Министерство природных ресурсов и экологии Алтайского края. Описание местоположения границ № б/н, выдан Урдабаева Светлана Валерьевна ООО "МонтажМонолитСтрой". Приказ об определении границы зоны затопления № 84пр, выдан Министерство природных ресурсов и экологии Алтайского края

4. Пояснения к сведениям об уточняемом земельном участке с кадастровым номером 22:70:030703:69 :

1.	—
----	---

1. Сведения о характерных точках границ уточняемого земельного участка с кадастровым номером 22:70:030703:70 :
Система координат МСК-22, зона 2 Зона № 2

Обозначение характерных точек границ	Координаты, м				Метод определения координат	Формулы, примененные для расчета средней квадратической погрешности определения координат характерных точек границ (Mt), с подставленными в такие формулы значениями и итоговые (вычисленные) значения Mt, м	Описание закрепления точки
	содержатся в Едином государственном реестре недвижимости		определены в результате выполнения комплексных кадастровых работ				
	X	Y	X	Y			
1	2	3	4	5	6	7	8
334	394 572,95	2 216 021,77	—	—	Метод спутниковых геодезических измерений (определений)	—	—
335	394 601,56	2 216 030,95	—	—			

1	2	3	4	5	6	7	8
336	394 594,54	2 216 046,62	—	—	Метод спутниковых геодезических измерений (определений)	—	—
н124У	—	—	394 599,80	2 216 032,89			
131	—	—	394 592,79	2 216 049,31			
337	—	—	394 568,06	2 216 038,57			
338	394 565,84	2 216 037,82	394 565,84	2 216 037,82			
339	—	—	394 565,33	2 216 037,58			
н340У	—	—	394 569,20	2 216 028,70			
н341У	—	—	394 572,37	2 216 021,94			
334	394 572,95	2 216 021,77	—	—		—	

2. Сведения о частях границ уточняемого земельного участка с кадастровым номером 22:70:030703:70 :

Обозначение части границ		Горизонтальное проложение (S), м	Описание прохождения части границ	Сведения о согласовании местоположения границ (согласовано/спорное)
от т.	до т.			
1	2	3	4	5
н124У	131	17,85	—	согласовано
131	337	26,96		
337	338	2,34		
338	339	0,56		
339	н340У	9,69		
н340У	н341У	7,47		
н341У	н124У	29,53		

3. Сведения о характеристиках уточняемого земельного участка с кадастровым номером 22:70:030703:70 :

№ п/п	Наименование характеристики земельного участка	Значение характеристики
1	2	3

1	2	3
1.	Адрес земельного участка	—
1.1.	Сведения о местоположении земельного участка (при отсутствии адреса) в структурированном в соответствии с федеральной информационной адресной системой виде	Российская Федерация, Алтайский край, Рубцовск г
1.2.	Дополнительные сведения о местоположении земельного участка	снт № 7, ул. Сиреневая, дом 7
2.	Площадь земельного участка ± величина погрешности определения (вычисления) площади ($P \pm \Delta P$), м ²	518 ± 8,00
3.	Формула, примененная для вычисления предельной погрешности определения площади земельного участка, с подставленными значениями и итоговые (вычисленные) значения	$3,5 * 0,10 * \sqrt{(518,00)} = 8$
4.	Площадь земельного участка согласно сведениям Единого государственного реестра недвижимости (Ркад), м ²	504,00
5.	Оценка расхождения P и Ркад ($P - P_{кад}$), м ²	14
6.	Предельный минимальный и максимальный размеры земельного участка (Рмин и Рмакс), м ²	Рмин = 200 Рмакс = 2 000
7.	Вид (виды) разрешенного использования	Для ведения садоводства
7.1.	Дополнительные сведения об использовании земельного участка	—
8.	Кадастровый или иной государственный учетный номер (инвентарный) здания, сооружения, объекта незавершенного строительства, расположенного на земельном участке	—
9.	Сведения о земельных участках (землях общего пользования, территории общего пользования), посредством которых обеспечивается доступ	—

1	2	3
10.	Иные сведения	Ограничения в использовании согласно, ст. 67.1 "Предотвращение негативного воздействия вод и ликвидация его последствий", п. 6 Водного кодекса РФ от 03.06.2006 г. №74-ФЗ 6. В границах зон затопления, подтопления, в соответствии с законодательством Российской Федерации о градостроительной деятельности отнесенных к зонам с особыми условиями использования территорий, запрещаются: 1) размещение новых населенных пунктов и строительство объектов капитального строительства без обеспечения инженерной защиты таких населенных пунктов и объектов от затопления, подтопления; 2) использование сточных вод в целях регулирования плодородия почв; 3) размещение кладбищ, скотомогильников, объектов размещения отходов производства и потребления, химических, взрывчатых, токсичных, отравляющих и ядовитых веществ, пунктов хранения и захоронения радиоактивных отходов; 4) осуществление авиационных мер по борьбе с вредными организмами.. Учётный номер зоны 22:70-6.375. Обременение возникает на основании: Сопроводительное письмо № 05-11/1348, выдан Министерство природных ресурсов и экологии Алтайского края. Описание местоположения границ № б/н, выдан Урдабаева Светлана Валерьевна ООО "МонтажМонолитСтрой". Приказ об определении границы зоны затопления № 84пр, выдан Министерство природных ресурсов и экологии Алтайского края

4. Пояснения к сведениям об уточняемом земельном участке с кадастровым номером 22:70:030703:70 :

1.	—
----	---

1. Сведения о характерных точках границ уточняемого земельного участка с кадастровым номером 22:70:030703:71 :
Система координат МСК-22, зона 2 Зона № 2

Обозначение характерных точек границ	Координаты, м				Метод определения координат	Формулы, примененные для расчета средней квадратической погрешности определения координат характерных точек границ (Mt), с подставленными в такие формулы значениями и итоговые (вычисленные) значения Mt, м	Описание закрепления точки
	содержатся в Едином государственном реестре недвижимости		определены в результате выполнения комплексных кадастровых работ				
	X	Y	X	Y			
1	2	3	4	5	6	7	8
31	—	—	394 798,83	2 216 146,19	Метод спутниковых геодезических измерений (определений)	Mt = 0,10	—
н30У	—	—	394 839,47	2 216 158,07			

1	2	3	4	5	6	7	8
н29У	—	—	394 841,53	2 216 159,13	Метод спутниковых геодезических измерений (определений)	Mt = 0,10	—
н148У	—	—	394 836,91	2 216 168,99			
н149У	—	—	394 835,38	2 216 170,35			
150	—	—	394 834,02	2 216 173,72			
6	—	—	394 790,79	2 216 164,35			
151	—	—	394 796,04	2 216 151,99			
31	—	—	394 798,83	2 216 146,19			

2. Сведения о частях границ уточняемого земельного участка с кадастровым номером 22:70:030703:71 :

Обозначение части границ		Горизонтальное проложение (S), м	Описание прохождения части границ	Сведения о согласовании местоположения границ (согласовано/спорное)
от т.	до т.			
1	2	3	4	5
31	н30У	42,34	—	согласовано
н30У	н29У	2,32		
н29У	н148У	10,89		
н148У	н149У	2,05		
н149У	150	3,63		
150	6	44,23		
6	151	13,43		
151	31	6,44		

3. Сведения о характеристиках уточняемого земельного участка с кадастровым номером 22:70:030703:71 :

№ п/п	Наименование характеристики земельного участка	Значение характеристики
1	2	3

1	2	3
1.	Адрес земельного участка	—
1.1.	Сведения о местоположении земельного участка (при отсутствии адреса) в структурированном в соответствии с федеральной информационной адресной системой виде	Российская Федерация, Алтайский край, Рубцовск г
1.2.	Дополнительные сведения о местоположении земельного участка	снт № 7, ул. Северная, дом 14
2.	Площадь земельного участка ± величина погрешности определения (вычисления) площади ($P \pm \Delta P$), м ²	803 ± 10,00
3.	Формула, примененная для вычисления предельной погрешности определения площади земельного участка, с подставленными значениями и итоговые (вычисленные) значения	$3,5 * 0,10 * \sqrt{(803,00)} = 10$
4.	Площадь земельного участка согласно сведениям Единого государственного реестра недвижимости (Ркад), м ²	683,00
5.	Оценка расхождения P и Ркад ($P - P_{кад}$), м ²	120
6.	Предельный минимальный и максимальный размеры земельного участка (Рмин и Рмакс), м ²	Рмин = 200 Рмакс = 2 000
7.	Вид (виды) разрешенного использования	Для ведения садоводства
7.1.	Дополнительные сведения об использовании земельного участка	—
8.	Кадастровый или иной государственный учетный номер (инвентарный) здания, сооружения, объекта незавершенного строительства, расположенного на земельном участке	22:70:030703:92
9.	Сведения о земельных участках (землях общего пользования, территории общего пользования), посредством которых обеспечивается доступ	—
10.	Иные сведения	—
4. Пояснения к сведениям об уточняемом земельном участке с кадастровым номером		22:70:030703:71 :
1.	—	—

1. Сведения о характерных точках границ уточняемого земельного участка с кадастровым номером 22:70:030703:75 :
 Система координат МСК-22, зона 2 Зона № 2

Обозначение характерных точек границ	Координаты, м				Метод определения координат	Формулы, примененные для расчета средней квадратической погрешности определения координат характерных точек границ (Mt), с подставленными в такие формулы значениями и итоговые (вычисленные) значения Mt, м	Описание закрепления точки
	содержатся в Едином государственном реестре недвижимости		определены в результате выполнения комплексных кадастровых работ				
	X	Y	X	Y			
1	2	3	4	5	6	7	8
н8У	—	—	394 781,14	2 216 178,73	Метод спутниковых геодезических измерений (определений)	Mt = 0,10	—
7	—	—	394 784,12	2 216 179,91			
164	—	—	394 817,41	2 216 185,92			
н165У	—	—	394 827,09	2 216 188,12			
н166У	—	—	394 821,51	2 216 201,89			
н167У	—	—	394 818,02	2 216 200,82			
н158У	—	—	394 777,21	2 216 191,90			
н8У	—	—	394 781,14	2 216 178,73			

2. Сведения о частях границ уточняемого земельного участка с кадастровым номером 22:70:030703:75 :

Обозначение части границ		Горизонтальное проложение (S), м	Описание прохождения части границ	Сведения о согласовании местоположения границ (согласовано/спорное)
от т.	до т.			
1	2	3	4	5
н8У	7	3,21	—	согласовано
7	164	33,83		
164	н165У	9,93		
н165У	н166У	14,86		

1	2	3	4	5
н166У	н167У	3,65	—	согласовано
н167У	н158У	41,77		
н158У	н8У	13,74		

3. Сведения о характеристиках уточняемого земельного участка с кадастровым номером 22:70:030703:75 :

№ п/п	Наименование характеристики земельного участка	Значение характеристики
1	2	3
1.	Адрес земельного участка	—
1.1.	Сведения о местоположении земельного участка (при отсутствии адреса) в структурированном в соответствии с федеральной информационной адресной системой виде	Российская Федерация, Алтайский край, Рубцовск г
1.2.	Дополнительные сведения о местоположении земельного участка	снт № 7, ул. Северная, дом 18
2.	Площадь земельного участка ± величина погрешности определения (вычисления) площади ($P \pm \Delta P$), м ²	642 ± 9,00
3.	Формула, примененная для вычисления предельной погрешности определения площади земельного участка, с подставленными значениями и итоговые (вычисленные) значения	$3,5 * 0,10 * \sqrt{(642,00)} = 9$
4.	Площадь земельного участка согласно сведениям Единого государственного реестра недвижимости (Ркад), м ²	630,00
5.	Оценка расхождения Р и Ркад ($P - P_{кад}$), м ²	12
6.	Предельный минимальный и максимальный размеры земельного участка (Рмин и Рмакс), м ²	Рмин = 200 Рмакс = 2 000
7.	Вид (виды) разрешенного использования	Для ведения садоводства
7.1.	Дополнительные сведения об использовании земельного участка	—
8.	Кадастровый или иной государственный учетный номер (инвентарный) здания, сооружения, объекта незавершенного строительства, расположенного на земельном участке	22:70:030304:677
9.	Сведения о земельных участках (землях общего пользования, территории общего пользования), посредством которых обеспечивается доступ	—
10.	Иные сведения	—

4. Пояснения к сведениям об уточняемом земельном участке с кадастровым номером 22:70:030703:75 :

1.	—
----	---

1. Сведения о характерных точках границ уточняемого земельного участка с кадастровым номером 22:70:030703:107 :
 Система координат МСК-22, зона 2 Зона № 2

Обозначение характерных точек границ	Координаты, м				Метод определения координат	Формулы, примененные для расчета средней квадратической погрешности определения координат характерных точек границ (Mt), с подставленными в такие формулы значениями и итоговые (вычисленные) значения Mt, м	Описание закрепления точки
	содержатся в Едином государственном реестре недвижимости		определены в результате выполнения комплексных кадастровых работ				
	X	Y	X	Y			
1	2	3	4	5	6	7	8
76	—	—	394 720,86	2 216 137,17	Метод спутниковых геодезических измерений (определений)	Mt = 0,10	—
н170У	—	—	394 728,32	2 216 140,45			
н171У	—	—	394 738,23	2 216 145,26			
н172У	—	—	394 748,59	2 216 149,66			
н173У	—	—	394 744,81	2 216 157,14			
н174У	—	—	394 744,32	2 216 156,87			
н175У	—	—	394 741,88	2 216 161,83			
н176У	—	—	394 742,20	2 216 162,04			
н54У	—	—	394 740,96	2 216 164,54			
н53У	—	—	394 712,52	2 216 153,40			
76	—	—	394 720,86	2 216 137,17			

2. Сведения о частях границ уточняемого земельного участка с кадастровым номером 22:70:030703:107 :

Обозначение части границ		Горизонтальное проложение (S), м	Описание прохождения части границ	Сведения о согласовании местоположения границ (согласовано/спорное)
от т.	до т.			
1	2	3	4	5
76	н170У	8,15	—	согласовано
н170У	н171У	11,02		
н171У	н172У	11,26		
н172У	н173У	8,38		
н173У	н174У	0,56		
н174У	н175У	5,53		
н175У	н176У	0,38		
н176У	н54У	2,79		
н54У	н53У	30,54		
н53У	76	18,25		

3. Сведения о характеристиках уточняемого земельного участка с кадастровым номером 22:70:030703:107 :

№ п/п	Наименование характеристики земельного участка	Значение характеристики
1	2	3
1.	Адрес земельного участка	—
1.1.	Сведения о местоположении земельного участка (при отсутствии адреса) в структурированном в соответствии с федеральной информационной адресной системой виде	Российская Федерация, Алтайский край, Рубцовск г
1.2.	Дополнительные сведения о местоположении земельного участка	снт № 7, ул. Цветочная, 14
2.	Площадь земельного участка ± величина погрешности определения (вычисления) площади ($P \pm \Delta P$), м ²	527 ± 8,00
3.	Формула, примененная для вычисления предельной погрешности определения площади земельного участка, с подставленными значениями и итоговые (вычисленные) значения	$3,5 * 0,10 * \sqrt{(527,00)} = 8$
4.	Площадь земельного участка согласно сведениям Единого государственного реестра недвижимости (Ркад), м ²	534,00
5.	Оценка расхождения Р и Ркад ($P - P_{кад}$), м ²	7
6.	Предельный минимальный и максимальный размеры земельного участка (Рмин и Рмакс), м ²	Рмин = 200 Рмакс = 2 000
7.	Вид (виды) разрешенного использования	Для ведения садоводства

1	2	3
7.1.	Дополнительные сведения об использовании земельного участка	—
8.	Кадастровый или иной государственный учетный номер (инвентарный) здания, сооружения, объекта незавершенного строительства, расположенного на земельном участке	—
9.	Сведения о земельных участках (землях общего пользования, территории общего пользования), посредством которых обеспечивается доступ	—
10.	Иные сведения	—

4. Пояснения к сведениям об уточняемом земельном участке с кадастровым номером 22:70:030703:107 :

1.	—
----	---

1. Сведения о характерных точках границ уточняемого земельного участка с кадастровым номером 22:70:030703:109 :

Система координат МСК-22, зона 2 Зона № 2

Обозначение характерных точек границ	Координаты, м				Метод определения координат	Формулы, примененные для расчета средней квадратической погрешности определения координат характерных точек границ (Mt), с подставленными в такие формулы значениями и итоговые (вычисленные) значения Mt, м	Описание закрепления точки
	содержатся в Едином государственном реестре недвижимости		определены в результате выполнения комплексных кадастровых работ				
	X	Y	X	Y			
1	2	3	4	5	6	7	8
1	—	—	394 725,13	2 216 063,96	Метод спутниковых геодезических измерений (определений)	Mt = 0,10	—
2	—	—	394 752,16	2 216 075,12			
3	—	—	394 744,44	2 216 090,44			
4	—	—	394 717,77	2 216 079,01			
1	—	—	394 725,13	2 216 063,96			

2. Сведения о частях границ уточняемого земельного участка с кадастровым номером 22:70:030703:109 :

Обозначение части границ		Горизонтальное проложение (S), м	Описание прохождения части границ	Сведения о согласовании местоположения границ (согласовано/спорное)
от т.	до т.			

1	2	3	4	5
1	2	29,24	—	согласовано
2	3	17,16		
3	4	29,02		
4	1	16,75		

3. Сведения о характеристиках уточняемого земельного участка с кадастровым номером 22:70:030703:109 :

№ п/п	Наименование характеристики земельного участка	Значение характеристики
1	2	3
1.	Адрес земельного участка	—
1.1.	Сведения о местоположении земельного участка (при отсутствии адреса) в структурированном в соответствии с федеральной информационной адресной системой виде	Российская Федерация, Алтайский край, Рубцовск г
1.2.	Дополнительные сведения о местоположении земельного участка	снт № 7, ул. Облепиховая, 5
2.	Площадь земельного участка ± величина погрешности определения (вычисления) площади ($P \pm \Delta P$), м ²	493 ± 8,00
3.	Формула, примененная для вычисления предельной погрешности определения площади земельного участка, с подставленными значениями и итоговые (вычисленные) значения	$3,5 * 0,10 * \sqrt{(493,00)} = 8$
4.	Площадь земельного участка согласно сведениям Единого государственного реестра недвижимости (Ркад), м ²	507,00
5.	Оценка расхождения Р и Ркад ($P - P_{кад}$), м ²	14
6.	Предельный минимальный и максимальный размеры земельного участка (Рмин и Рмакс), м ²	Рмин = 200 Рмакс = 2 000
7.	Вид (виды) разрешенного использования	Для ведения садоводства
7.1.	Дополнительные сведения об использовании земельного участка	—
8.	Кадастровый или иной государственный учетный номер (инвентарный) здания, сооружения, объекта незавершенного строительства, расположенного на земельном участке	—
9.	Сведения о земельных участках (землях общего пользования, территории общего пользования), посредством которых обеспечивается доступ	—
10.	Иные сведения	—

4. Пояснения к сведениям об уточняемом земельном участке с кадастровым номером 22:70:030703:109 :

1.	—
----	---

1. Сведения о характерных точках границ уточняемого земельного участка с кадастровым номером 22:70:030703:110 :
 Система координат МСК-22, зона 2 Зона № 2

Обозначение характерных точек границ	Координаты, м				Метод определения координат	Формулы, примененные для расчета средней квадратической погрешности определения координат характерных точек границ (Mt), с подставленными в такие формулы значениями и итоговые (вычисленные) значения Mt, м	Описание закрепления точки
	содержатся в Едином государственном реестре недвижимости		определены в результате выполнения комплексных кадастровых работ				
	X	Y	X	Y			
1	2	3	4	5	6	7	8
н28У	—	—	394 847,26	2 216 147,00	Метод спутниковых геодезических измерений (определений)	Mt = 0,10	—
н29У	—	—	394 841,53	2 216 159,13			
н30У	—	—	394 839,47	2 216 158,07			
31	—	—	394 798,83	2 216 146,19			
32	—	—	394 800,32	2 216 143,54			
33	—	—	394 807,91	2 216 130,12			
н34О	—	—	394 837,69	2 216 142,45			
н28У	—	—	394 847,26	2 216 147,00			

2. Сведения о частях границ уточняемого земельного участка с кадастровым номером 22:70:030703:110 :

Обозначение части границ		Горизонтальное проложение (S), м	Описание прохождения части границ	Сведения о согласовании местоположения границ (согласовано/спорное)
от т.	до т.			
1	2	3	4	5
н28У	н29У	13,42	—	согласовано
н29У	н30У	2,32		
н30У	31	42,34		
31	32	3,04		

1	2	3	4	5
32	33	15,42	—	согласовано
33	н34О	32,23		
н34О	н28У	10,60		

3. Сведения о характеристиках уточняемого земельного участка с кадастровым номером 22:70:030703:110 :

№ п/п	Наименование характеристики земельного участка	Значение характеристики
1	2	3
1.	Адрес земельного участка	—
1.1.	Сведения о местоположении земельного участка (при отсутствии адреса) в структурированном в соответствии с федеральной информационной адресной системой виде	Российская Федерация, Алтайский край, Рубцовск г
1.2.	Дополнительные сведения о местоположении земельного участка	снт № 7, ул. Северная, 12
2.	Площадь земельного участка ± величина погрешности определения (вычисления) площади ($P \pm \Delta P$), м ²	688 ± 9,00
3.	Формула, примененная для вычисления предельной погрешности определения площади земельного участка, с подставленными значениями и итоговые (вычисленные) значения	$3,5 * 0,10 * \sqrt{(688,00)} = 9$
4.	Площадь земельного участка согласно сведениям Единого государственного реестра недвижимости (Ркад), м ²	652,00
5.	Оценка расхождения Р и Ркад ($P - P_{кад}$), м ²	36
6.	Предельный минимальный и максимальный размеры земельного участка (Рмин и Рмакс), м ²	Рмин = 200 Рмакс = 2 000
7.	Вид (виды) разрешенного использования	Для ведения садоводства
7.1.	Дополнительные сведения об использовании земельного участка	—
8.	Кадастровый или иной государственный учетный номер (инвентарный) здания, сооружения, объекта незавершенного строительства, расположенного на земельном участке	—
9.	Сведения о земельных участках (землях общего пользования, территории общего пользования), посредством которых обеспечивается доступ	—
10.	Иные сведения	—

4. Пояснения к сведениям об уточняемом земельном участке с кадастровым номером 22:70:030703:110 :

1.	—
----	---

1. Сведения о характерных точках границ уточняемого земельного участка с кадастровым номером 22:70:030703:111 :
 Система координат МСК-22, зона 2 Зона № 2

Обозначение характерных точек границ	Координаты, м				Метод определения координат	Формулы, примененные для расчета средней квадратической погрешности определения координат характерных точек границ (Mt), с подставленными в такие формулы значениями и итоговые (вычисленные) значения Mt, м	Описание закрепления точки
	содержатся в Едином государственном реестре недвижимости		определены в результате выполнения комплексных кадастровых работ				
	X	Y	X	Y			
1	2	3	4	5	6	7	8
н35У	—	—	394 740,29	2 216 032,16	Метод спутниковых геодезических измерений (определений)	Mt = 0,10	—
36	—	—	394 766,92	2 216 045,45			
22	—	—	394 759,38	2 216 060,61			
37	—	—	394 733,07	2 216 048,99			
н35У	—	—	394 740,29	2 216 032,16			

2. Сведения о частях границ уточняемого земельного участка с кадастровым номером 22:70:030703:111 :

Обозначение части границ		Горизонтальное проложение (S), м	Описание прохождения части границ	Сведения о согласовании местоположения границ (согласовано/спорное)
от т.	до т.			
1	2	3	4	5
н35У	36	29,76	—	согласовано
36	22	16,93		
22	37	28,76		
37	н35У	18,31		

3. Сведения о характеристиках уточняемого земельного участка с кадастровым номером 22:70:030703:111 :

№ п/п	Наименование характеристики земельного участка	Значение характеристики
1	2	3
1	2	3

1	2	3
1.	Адрес земельного участка	—
1.1.	Сведения о местоположении земельного участка (при отсутствии адреса) в структурированном в соответствии с федеральной информационной адресной системой виде	Российская Федерация, Алтайский край, Рубцовск г
1.2.	Дополнительные сведения о местоположении земельного участка	снт № 7, ул. Облепиховая, 1
2.	Площадь земельного участка ± величина погрешности определения (вычисления) площади ($P \pm \Delta P$), м ²	515 ± 8,00
3.	Формула, примененная для вычисления предельной погрешности определения площади земельного участка, с подставленными значениями и итоговые (вычисленные) значения	$3,5 * 0,10 * \sqrt{(515,00)} = 8$
4.	Площадь земельного участка согласно сведениям Единого государственного реестра недвижимости (Ркад), м ²	505,00
5.	Оценка расхождения P и Ркад ($P - P_{кад}$), м ²	10
6.	Предельный минимальный и максимальный размеры земельного участка (Рмин и Рмакс), м ²	Рмин = 200 Рмакс = 2 000
7.	Вид (виды) разрешенного использования	Для ведения садоводства
7.1.	Дополнительные сведения об использовании земельного участка	—
8.	Кадастровый или иной государственный учетный номер (инвентарный) здания, сооружения, объекта незавершенного строительства, расположенного на земельном участке	—
9.	Сведения о земельных участках (землях общего пользования, территории общего пользования), посредством которых обеспечивается доступ	—
10.	Иные сведения	—
4. Пояснения к сведениям об уточняемом земельном участке с кадастровым номером		22:70:030703:111 :
1.	—	—

1. Сведения о характерных точках границ уточняемого земельного участка с кадастровым номером 22:70:030703:112 :
 Система координат МСК-22, зона 2 Зона № 2

Обозначение характерных точек границ	Координаты, м				Метод определения координат	Формулы, примененные для расчета средней квадратической погрешности определения координат характерных точек границ (Mt), с подставленными в такие формулы значениями и итоговые (вычисленные) значения Mt, м	Описание закрепления точки
	содержатся в Едином государственном реестре недвижимости		определены в результате выполнения комплексных кадастровых работ				
	X	Y	X	Y			
1	2	3	4	5	6	7	8
н43У	—	—	394 636,18	2 216 101,98	Метод спутниковых геодезических измерений (определений)	Mt = 0,10	—
н44У	—	—	394 650,91	2 216 108,02			
45	—	—	394 663,27	2 216 113,55			
46	—	—	394 656,81	2 216 127,92			
н47У	—	—	394 641,35	2 216 123,42			
н48У	—	—	394 628,33	2 216 118,82			
н43У	—	—	394 636,18	2 216 101,98			

2. Сведения о частях границ уточняемого земельного участка с кадастровым номером 22:70:030703:112 :

Обозначение части границ		Горизонтальное проложение (S), м	Описание прохождения части границ	Сведения о согласовании местоположения границ (согласовано/спорное)
от т.	до т.			
1	2	3	4	5
н43У	н44У	15,92	—	согласовано
н44У	45	13,54		
45	46	15,76		
46	н47У	16,10		
н47У	н48У	13,81		
н48У	н43У	18,58		

3. Сведения о характеристиках уточняемого земельного участка с кадастровым номером 22:70:030703:112 :

№ п/п	Наименование характеристики земельного участка	Значение характеристики
1	2	3
1.	Адрес земельного участка	—
1.1.	Сведения о местоположении земельного участка (при отсутствии адреса) в структурированном в соответствии с федеральной информационной адресной системой виде	Российская Федерация, Алтайский край, Рубцовск г
1.2.	Дополнительные сведения о местоположении земельного участка	снт № 7, ул. Розовая, 13
2.	Площадь земельного участка ± величина погрешности определения (вычисления) площади ($P \pm \Delta P$), м ²	517 ± 8,00
3.	Формула, примененная для вычисления предельной погрешности определения площади земельного участка, с подставленными значениями и итоговые (вычисленные) значения	$3,5 * 0,10 * \sqrt{(517,00)} = 8$
4.	Площадь земельного участка согласно сведениям Единого государственного реестра недвижимости ($P_{\text{кад}}$), м ²	523,00
5.	Оценка расхождения P и $P_{\text{кад}}$ ($P - P_{\text{кад}}$), м ²	6
6.	Предельный минимальный и максимальный размеры земельного участка ($P_{\text{мин}}$ и $P_{\text{макс}}$), м ²	$P_{\text{мин}} = 200$ $P_{\text{макс}} = 2\ 000$
7.	Вид (виды) разрешенного использования	Для ведения садоводства
7.1.	Дополнительные сведения об использовании земельного участка	—
8.	Кадастровый или иной государственный учетный номер (инвентарный) здания, сооружения, объекта незавершенного строительства, расположенного на земельном участке	—
9.	Сведения о земельных участках (землях общего пользования, территории общего пользования), посредством которых обеспечивается доступ	—
10.	Иные сведения	—

4. Пояснения к сведениям об уточняемом земельном участке с кадастровым номером 22:70:030703:112 :

1.	—
----	---

1. Сведения о характерных точках границ уточняемого земельного участка с кадастровым номером 22:70:030703:117 :
 Система координат МСК-22, зона 2 Зона № 2

Обозначение характерных точек границ	Координаты, м				Метод определения координат	Формулы, примененные для расчета средней квадратической погрешности определения координат характерных точек границ (Mt), с подставленными в такие формулы значениями и итоговые (вычисленные) значения Mt, м	Описание закрепления точки
	содержатся в Едином государственном реестре недвижимости		определены в результате выполнения комплексных кадастровых работ				
	X	Y	X	Y			
1	2	3	4	5	6	7	8
н53У	—	—	394 712,52	2 216 153,40	Метод спутниковых геодезических измерений (определений)	Mt = 0,10	—
н54У	—	—	394 740,96	2 216 164,54			
55	—	—	394 734,11	2 216 179,86			
56	—	—	394 721,37	2 216 175,90			
57	—	—	394 704,00	2 216 171,45			
н58У	—	—	394 706,61	2 216 164,95			
н59У	—	—	394 710,12	2 216 157,67			
н60У	—	—	394 710,31	2 216 157,75			
н53У	—	—	394 712,52	2 216 153,40			

2. Сведения о частях границ уточняемого земельного участка с кадастровым номером 22:70:030703:117 :

Обозначение части границ		Горизонтальное проложение (S), м	Описание прохождения части границ	Сведения о согласовании местоположения границ (согласовано/спорное)
от т.	до т.			
1	2	3	4	5
н53У	н54У	30,54	—	согласовано
н54У	55	16,78		

1	2	3	4	5
55	56	13,34	—	согласовано
56	57	17,93		
57	н58У	7,00		
н58У	н59У	8,08		
н59У	н60У	0,21		
н60У	н53У	4,88		

3. Сведения о характеристиках уточняемого земельного участка с кадастровым номером 22:70:030703:117 :

№ п/п	Наименование характеристики земельного участка	Значение характеристики
1	2	3
1.	Адрес земельного участка	—
1.1.	Сведения о местоположении земельного участка (при отсутствии адреса) в структурированном в соответствии с федеральной информационной адресной системой виде	Российская Федерация, Алтайский край, Рубцовск г
1.2.	Дополнительные сведения о местоположении земельного участка	снт № 7, ул. Цветочная, участок 16
2.	Площадь земельного участка ± величина погрешности определения (вычисления) площади ($P \pm \Delta P$), м ²	562 ± 8,00
3.	Формула, примененная для вычисления предельной погрешности определения площади земельного участка, с подставленными значениями и итоговые (вычисленные) значения	$3,5 * 0,10 * \sqrt{(562,00)} = 8$
4.	Площадь земельного участка согласно сведениям Единого государственного реестра недвижимости ($P_{\text{кад}}$), м ²	560,00
5.	Оценка расхождения P и $P_{\text{кад}}$ ($P - P_{\text{кад}}$), м ²	2
6.	Предельный минимальный и максимальный размеры земельного участка ($P_{\text{мин}}$ и $P_{\text{макс}}$), м ²	$P_{\text{мин}} = 200$ $P_{\text{макс}} = 2\ 000$
7.	Вид (виды) разрешенного использования	Для ведения садоводства
7.1.	Дополнительные сведения об использовании земельного участка	—
8.	Кадастровый или иной государственный учетный номер (инвентарный) здания, сооружения, объекта незавершенного строительства, расположенного на земельном участке	—
9.	Сведения о земельных участках (землях общего пользования, территории общего пользования), посредством которых обеспечивается доступ	—
10.	Иные сведения	—

4. Пояснения к сведениям об уточняемом земельном участке с кадастровым номером 22:70:030703:117 :

1. —

1. Сведения о характерных точках границ уточняемого земельного участка с кадастровым номером 22:70:030703:119 :

Система координат МСК-22, зона 2 Зона № 2

Обозначение характерных точек границ	Координаты, м				Метод определения координат	Формулы, примененные для расчета средней квадратической погрешности определения координат характерных точек границ (Mt), с подставленными в такие формулы значениями и итоговые (вычисленные) значения Mt, м	Описание закрепления точки
	содержатся в Едином государственном реестре недвижимости		определены в результате выполнения комплексных кадастровых работ				
	X	Y	X	Y			
1	2	3	4	5	6	7	8
н49У	—	—	394 782,46	2 216 093,84	Метод спутниковых геодезических измерений (определений)	Mt = 0,10	—
н50У	—	—	394 819,73	2 216 107,99			
51	—	—	394 813,61	2 216 119,78			
52	—	—	394 777,00	2 216 105,07			
н49У	—	—	394 782,46	2 216 093,84			

2. Сведения о частях границ уточняемого земельного участка с кадастровым номером 22:70:030703:119 :

Обозначение части границ		Горизонтальное проложение (S), м	Описание прохождения части границ	Сведения о согласовании местоположения границ (согласовано/спорное)
от т.	до т.			
1	2	3	4	5
н49У	н50У	39,87	—	согласовано
н50У	51	13,28		
51	52	39,45		
52	н49У	12,49		

3. Сведения о характеристиках уточняемого земельного участка с кадастровым номером 22:70:030703:119 :

№ п/п	Наименование характеристики земельного участка	Значение характеристики
1	2	3
1	2	3

1	2	3
1.	Адрес земельного участка	—
1.1.	Сведения о местоположении земельного участка (при отсутствии адреса) в структурированном в соответствии с федеральной информационной адресной системой виде	Российская Федерация, Алтайский край, Рубцовск г
1.2.	Дополнительные сведения о местоположении земельного участка	снт № 7, ул. Цветочная, участок 7
2.	Площадь земельного участка ± величина погрешности определения (вычисления) площади ($P \pm \Delta P$), м ²	509 ± 8,00
3.	Формула, примененная для вычисления предельной погрешности определения площади земельного участка, с подставленными значениями и итоговые (вычисленные) значения	$3,5 * 0,10 * \sqrt{(509,00)} = 8$
4.	Площадь земельного участка согласно сведениям Единого государственного реестра недвижимости (Ркад), м ²	513,00
5.	Оценка расхождения P и Ркад ($P - P_{кад}$), м ²	4
6.	Предельный минимальный и максимальный размеры земельного участка (Рмин и Рмакс), м ²	Рмин = 200 Рмакс = 2 000
7.	Вид (виды) разрешенного использования	Для ведения садоводства
7.1.	Дополнительные сведения об использовании земельного участка	—
8.	Кадастровый или иной государственный учетный номер (инвентарный) здания, сооружения, объекта незавершенного строительства, расположенного на земельном участке	—
9.	Сведения о земельных участках (землях общего пользования, территории общего пользования), посредством которых обеспечивается доступ	—
10.	Иные сведения	—
4. Пояснения к сведениям об уточняемом земельном участке с кадастровым номером		22:70:030703:119 :
1.	—	—

1. Сведения о характерных точках границ уточняемого земельного участка с кадастровым номером 22:70:030703:120 :
 Система координат МСК-22, зона 2 Зона № 2

Обозначение характерных точек границ	Координаты, м				Метод определения координат	Формулы, примененные для расчета средней квадратической погрешности определения координат характерных точек границ (Mt), с подставленными в такие формулы значениями и итоговые (вычисленные) значения Mt, м	Описание закрепления точки
	содержатся в Едином государственном реестре недвижимости		определены в результате выполнения комплексных кадастровых работ				
	X	Y	X	Y			
1	2	3	4	5	6	7	8
н69У	—	—	394 797,26	2 216 062,88	Метод спутниковых геодезических измерений (определений)	Mt = 0,10	—
н70У	—	—	394 799,18	2 216 060,70			
н71У	—	—	394 825,98	2 216 070,86			
н72У	—	—	394 837,17	2 216 074,76			
73	—	—	394 831,53	2 216 086,86			
74	—	—	394 793,64	2 216 071,88			
н69У	—	—	394 797,26	2 216 062,88			

2. Сведения о частях границ уточняемого земельного участка с кадастровым номером 22:70:030703:120 :

Обозначение части границ		Горизонтальное проложение (S), м	Описание прохождения части границ	Сведения о согласовании местоположения границ (согласовано/спорное)
от т.	до т.			
1	2	3	4	5
н69У	н70У	2,90	—	согласовано
н70У	н71У	28,66		
н71У	н72У	11,85		
н72У	73	13,35		
73	74	40,74		
74	н69У	9,70		

3. Сведения о характеристиках уточняемого земельного участка с кадастровым номером 22:70:030703:120 :

№ п/п	Наименование характеристики земельного участка	Значение характеристики
1	2	3
1.	Адрес земельного участка	—
1.1.	Сведения о местоположении земельного участка (при отсутствии адреса) в структурированном в соответствии с федеральной информационной адресной системой виде	Российская Федерация, Алтайский край, Рубцовск г
1.2.	Дополнительные сведения о местоположении земельного участка	снт № 7, ул. Цветочная, 1
2.	Площадь земельного участка ± величина погрешности определения (вычисления) площади ($P \pm \Delta P$), м ²	523 ± 8,00
3.	Формула, примененная для вычисления предельной погрешности определения площади земельного участка, с подставленными значениями и итоговые (вычисленные) значения	$3,5 * 0,10 * \sqrt{(523,00)} = 8$
4.	Площадь земельного участка согласно сведениям Единого государственного реестра недвижимости (Ркад), м ²	523,00
5.	Оценка расхождения Р и Ркад ($P - P_{кад}$), м ²	0
6.	Предельный минимальный и максимальный размеры земельного участка (Рмин и Рмакс), м ²	Рмин = 200 Рмакс = 2 000
7.	Вид (виды) разрешенного использования	Для ведения садоводства
7.1.	Дополнительные сведения об использовании земельного участка	—
8.	Кадастровый или иной государственный учетный номер (инвентарный) здания, сооружения, объекта незавершенного строительства, расположенного на земельном участке	—
9.	Сведения о земельных участках (землях общего пользования, территории общего пользования), посредством которых обеспечивается доступ	—
10.	Иные сведения	—

4. Пояснения к сведениям об уточняемом земельном участке с кадастровым номером 22:70:030703:120 :

1.	—
----	---

1. Сведения о характерных точках границ уточняемого земельного участка с кадастровым номером 22:70:030703:121 :
 Система координат МСК-22, зона 2 Зона № 2

Обозначение характерных точек границ	Координаты, м				Метод определения координат	Формулы, примененные для расчета средней квадратической погрешности определения координат характерных точек границ (Mt), с подставленными в такие формулы значениями и итоговые (вычисленные) значения Mt, м	Описание закрепления точки
	содержатся в Едином государственном реестре недвижимости		определены в результате выполнения комплексных кадастровых работ				
	X	Y	X	Y			
1	2	3	4	5	6	7	8
75	—	—	394 692,12	2 216 130,93	Метод спутниковых геодезических измерений (определений)	Mt = 0,10	—
76	—	—	394 720,86	2 216 137,17			
н53У	—	—	394 712,52	2 216 153,40			
н60У	—	—	394 710,31	2 216 157,75			
н59У	—	—	394 710,12	2 216 157,67			
н77У	—	—	394 696,41	2 216 151,86			
н78У	—	—	394 684,47	2 216 146,53			
75	—	—	394 692,12	2 216 130,93			

2. Сведения о частях границ уточняемого земельного участка с кадастровым номером 22:70:030703:121 :

Обозначение части границ		Горизонтальное проложение (S), м	Описание прохождения части границ	Сведения о согласовании местоположения границ (согласовано/спорное)
от т.	до т.			
1	2	3	4	5
75	76	29,41	—	согласовано
76	н53У	18,25		
н53У	н60У	4,88		
н60У	н59У	0,21		

1	2	3	4	5
н59У	н77У	14,89	—	согласовано
н77У	н78У	13,08		
н78У	75	17,37		

3. Сведения о характеристиках уточняемого земельного участка с кадастровым номером 22:70:030703:121 :

№ п/п	Наименование характеристики земельного участка	Значение характеристики
1	2	3
1.	Адрес земельного участка	—
1.1.	Сведения о местоположении земельного участка (при отсутствии адреса) в структурированном в соответствии с федеральной информационной адресной системой виде	Российская Федерация, Алтайский край, Рубцовск г
1.2.	Дополнительные сведения о местоположении земельного участка	снт № 7, ул. Облепиховая, 13
2.	Площадь земельного участка ± величина погрешности определения (вычисления) площади ($P \pm \Delta P$), м ²	575 ± 8,00
3.	Формула, примененная для вычисления предельной погрешности определения площади земельного участка, с подставленными значениями и итоговые (вычисленные) значения	$3,5 * 0,10 * \sqrt{(575,00)} = 8$
4.	Площадь земельного участка согласно сведениям Единого государственного реестра недвижимости (Ркад), м ²	622,00
5.	Оценка расхождения Р и Ркад ($P - P_{кад}$), м ²	47
6.	Предельный минимальный и максимальный размеры земельного участка (Рмин и Рмакс), м ²	Рмин = 200 Рмакс = 2 000
7.	Вид (виды) разрешенного использования	Для ведения садоводства
7.1.	Дополнительные сведения об использовании земельного участка	—
8.	Кадастровый или иной государственный учетный номер (инвентарный) здания, сооружения, объекта незавершенного строительства, расположенного на земельном участке	—
9.	Сведения о земельных участках (землях общего пользования, территории общего пользования), посредством которых обеспечивается доступ	—
10.	Иные сведения	—

4. Пояснения к сведениям об уточняемом земельном участке с кадастровым номером 22:70:030703:121 :

1.	—
----	---

1. Сведения о характерных точках границ уточняемого земельного участка с кадастровым номером 22:70:030703:124 :
 Система координат МСК-22, зона 2 Зона № 2

Обозначение характерных точек границ	Координаты, м				Метод определения координат	Формулы, примененные для расчета средней квадратической погрешности определения координат характерных точек границ (Mt), с подставленными в такие формулы значениями и итоговые (вычисленные) значения Mt, м	Описание закрепления точки
	содержатся в Едином государственном реестре недвижимости		определены в результате выполнения комплексных кадастровых работ				
	X	Y	X	Y			
1	2	3	4	5	6	7	8
100	—	—	394 710,52	2 216 093,55	Метод спутниковых геодезических измерений (определений)	Mt = 0,10	—
101	—	—	394 736,61	2 216 105,73			
102	—	—	394 728,89	2 216 121,25			
103	—	—	394 703,73	2 216 110,42			
н104У	—	—	394 705,16	2 216 106,93			
н105У	—	—	394 704,23	2 216 105,74			
100	—	—	394 710,52	2 216 093,55			

2. Сведения о частях границ уточняемого земельного участка с кадастровым номером 22:70:030703:124 :

Обозначение части границ		Горизонтальное проложение (S), м	Описание прохождения части границ	Сведения о согласовании местоположения границ (согласовано/спорное)
от т.	до т.			
1	2	3	4	5
100	101	28,79	—	согласовано
101	102	17,33		
102	103	27,39		
103	н104У	3,77		
н104У	н105У	1,51		
н105У	100	13,72		

3. Сведения о характеристиках уточняемого земельного участка с кадастровым номером 22:70:030703:124 :

№ п/п	Наименование характеристики земельного участка	Значение характеристики
1	2	3
1.	Адрес земельного участка	—
1.1.	Сведения о местоположении земельного участка (при отсутствии адреса) в структурированном в соответствии с федеральной информационной адресной системой виде	Российская Федерация, Алтайский край, Рубцовск г
1.2.	Дополнительные сведения о местоположении земельного участка	снт № 7, ул. Облепиховая, 9
2.	Площадь земельного участка ± величина погрешности определения (вычисления) площади ($P \pm \Delta P$), м ²	508 ± 8,00
3.	Формула, примененная для вычисления предельной погрешности определения площади земельного участка, с подставленными значениями и итоговые (вычисленные) значения	$3,5 * 0,10 * \sqrt{(508,00)} = 8$
4.	Площадь земельного участка согласно сведениям Единого государственного реестра недвижимости (Ркад), м ²	505,00
5.	Оценка расхождения Р и Ркад ($P - P_{кад}$), м ²	3
6.	Предельный минимальный и максимальный размеры земельного участка (Рмин и Рмакс), м ²	Рмин = 200 Рмакс = 2 000
7.	Вид (виды) разрешенного использования	Для ведения садоводства
7.1.	Дополнительные сведения об использовании земельного участка	—
8.	Кадастровый или иной государственный учетный номер (инвентарный) здания, сооружения, объекта незавершенного строительства, расположенного на земельном участке	—
9.	Сведения о земельных участках (землях общего пользования, территории общего пользования), посредством которых обеспечивается доступ	—
10.	Иные сведения	—

4. Пояснения к сведениям об уточняемом земельном участке с кадастровым номером 22:70:030703:124 :

1.	—
----	---

1. Сведения о характерных точках границ уточняемого земельного участка с кадастровым номером 22:70:030703:125 :
 Система координат МСК-22, зона 2 Зона № 2

Обозначение характерных точек границ	Координаты, м				Метод определения координат	Формулы, примененные для расчета средней квадратической погрешности определения координат характерных точек границ (Mt), с подставленными в такие формулы значениями и итоговые (вычисленные) значения Mt, м	Описание закрепления точки
	содержатся в Едином государственном реестре недвижимости		определены в результате выполнения комплексных кадастровых работ				
	X	Y	X	Y			
1	2	3	4	5	6	7	8
46	—	—	394 656,81	2 216 127,92	Метод спутниковых геодезических измерений (определений)	Mt = 0,10	—
90	—	—	394 683,47	2 216 137,96			
н91У	—	—	394 677,37	2 216 151,45			
н92У	—	—	394 677,12	2 216 151,34			
н93У	—	—	394 650,69	2 216 141,45			
46	—	—	394 656,81	2 216 127,92			

2. Сведения о частях границ уточняемого земельного участка с кадастровым номером 22:70:030703:125 :

Обозначение части границ		Горизонтальное проложение (S), м	Описание прохождения части границ	Сведения о согласовании местоположения границ (согласовано/спорное)
от т.	до т.			
1	2	3	4	5
46	90	28,49	—	согласовано
90	н91У	14,81		
н91У	н92У	0,27		
н92У	н93У	28,22		
н93У	46	14,85		

3. Сведения о характеристиках уточняемого земельного участка с кадастровым номером 22:70:030703:125 :

№ п/п	Наименование характеристики земельного участка	Значение характеристики
1	2	3

1	2	3
1.	Адрес земельного участка	—
1.1.	Сведения о местоположении земельного участка (при отсутствии адреса) в структурированном в соответствии с федеральной информационной адресной системой виде	Российская Федерация, Алтайский край, Рубцовск г
1.2.	Дополнительные сведения о местоположении земельного участка	снт № 7, ул. Облепиховая, 16
2.	Площадь земельного участка ± величина погрешности определения (вычисления) площади ($P \pm \Delta P$), м ²	421 ± 7,00
3.	Формула, примененная для вычисления предельной погрешности определения площади земельного участка, с подставленными значениями и итоговые (вычисленные) значения	$3,5 * 0,10 * \sqrt{(421,00)} = 7$
4.	Площадь земельного участка согласно сведениям Единого государственного реестра недвижимости (Ркад), м ²	423,00
5.	Оценка расхождения Р и Ркад ($P - P_{кад}$), м ²	2
6.	Предельный минимальный и максимальный размеры земельного участка (Рмин и Рмакс), м ²	Рмин = 200 Рмакс = 2 000
7.	Вид (виды) разрешенного использования	Для ведения садоводства
7.1.	Дополнительные сведения об использовании земельного участка	—
8.	Кадастровый или иной государственный учетный номер (инвентарный) здания, сооружения, объекта незавершенного строительства, расположенного на земельном участке	—
9.	Сведения о земельных участках (землях общего пользования, территории общего пользования), посредством которых обеспечивается доступ	—
10.	Иные сведения	—
4. Пояснения к сведениям об уточняемом земельном участке с кадастровым номером		22:70:030703:125 :
1.	—	—

1. Сведения о характерных точках границ уточняемого земельного участка с кадастровым номером 22:70:030703:127 :
 Система координат МСК-22, зона 2 Зона № 2

Обозначение характерных точек границ	Координаты, м				Метод определения координат	Формулы, примененные для расчета средней квадратической погрешности определения координат характерных точек границ (Mt), с подставленными в такие формулы значениями и итоговые (вычисленные) значения Mt, м	Описание закрепления точки
	содержатся в Едином государственном реестре недвижимости		определены в результате выполнения комплексных кадастровых работ				
	X	Y	X	Y			
1	2	3	4	5	6	7	8
84	—	—	394 600,46	2 216 180,77	Метод спутниковых геодезических измерений (определений)	Mt = 0,10	—
85	—	—	394 628,13	2 216 186,82			
86	—	—	394 629,06	2 216 187,01			
87	—	—	394 623,09	2 216 202,95			
н88У	—	—	394 597,30	2 216 198,24			
н89У	—	—	394 593,90	2 216 196,25			
84	—	—	394 600,46	2 216 180,77			

2. Сведения о частях границ уточняемого земельного участка с кадастровым номером 22:70:030703:127 :

Обозначение части границ		Горизонтальное проложение (S), м	Описание прохождения части границ	Сведения о согласовании местоположения границ (согласовано/спорное)
от т.	до т.			
1	2	3	4	5
84	85	28,32	—	согласовано
85	86	0,95		
86	87	17,02		
87	н88У	26,22		
н88У	н89У	3,94		
н89У	84	16,81		

3. Сведения о характеристиках уточняемого земельного участка с кадастровым номером 22:70:030703:127 :

№ п/п	Наименование характеристики земельного участка	Значение характеристики
1	2	3
1.	Адрес земельного участка	—
1.1.	Сведения о местоположении земельного участка (при отсутствии адреса) в структурированном в соответствии с федеральной информационной адресной системой виде	Российская Федерация, Алтайский край, Рубцовск г
1.2.	Дополнительные сведения о местоположении земельного участка	снт № 7, ул. Розовая, 23
2.	Площадь земельного участка ± величина погрешности определения (вычисления) площади ($P \pm \Delta P$), м ²	512 ± 8,00
3.	Формула, примененная для вычисления предельной погрешности определения площади земельного участка, с подставленными значениями и итоговые (вычисленные) значения	$3,5 * 0,10 * \sqrt{(512,00)} = 8$
4.	Площадь земельного участка согласно сведениям Единого государственного реестра недвижимости (Ркад), м ²	465,00
5.	Оценка расхождения Р и Ркад ($P - P_{кад}$), м ²	47
6.	Предельный минимальный и максимальный размеры земельного участка (Рмин и Рмакс), м ²	Рмин = 200 Рмакс = 2 000
7.	Вид (виды) разрешенного использования	Для ведения садоводства
7.1.	Дополнительные сведения об использовании земельного участка	—
8.	Кадастровый или иной государственный учетный номер (инвентарный) здания, сооружения, объекта незавершенного строительства, расположенного на земельном участке	—
9.	Сведения о земельных участках (землях общего пользования, территории общего пользования), посредством которых обеспечивается доступ	—
10.	Иные сведения	—

4. Пояснения к сведениям об уточняемом земельном участке с кадастровым номером 22:70:030703:127 :

1.	—
----	---

1. Сведения о характерных точках границ уточняемого земельного участка с кадастровым номером 22:70:030703:129 :
 Система координат МСК-22, зона 2 Зона № 2

Обозначение характерных точек границ	Координаты, м				Метод определения координат	Формулы, примененные для расчета средней квадратической погрешности определения координат характерных точек границ (Mt), с подставленными в такие формулы значениями и итоговые (вычисленные) значения Mt, м	Описание закрепления точки
	содержатся в Едином государственном реестре недвижимости		определены в результате выполнения комплексных кадастровых работ				
	X	Y	X	Y			
1	2	3	4	5	6	7	8
н106У	—	—	394 520,70	2 216 135,67	Метод спутниковых геодезических измерений (определений)	Mt = 0,10	—
н107У	—	—	394 521,73	2 216 136,04			
108	—	—	394 551,04	2 216 141,72			
109	—	—	394 544,42	2 216 156,57			
110	—	—	394 516,08	2 216 150,28		Mt = 0,30	
н111У	—	—	394 515,13	2 216 150,02		Mt = 0,10	
н112У	—	—	394 514,07	2 216 149,61			
н113У	—	—	394 517,27	2 216 142,83			
н106У	—	—	394 520,70	2 216 135,67			

2. Сведения о частях границ уточняемого земельного участка с кадастровым номером 22:70:030703:129 :

Обозначение части границ		Горизонтальное проложение (S), м	Описание прохождения части границ	Сведения о согласовании местоположения границ (согласовано/спорное)
от т.	до т.			
1	2	3	4	5
н106У	н107У	1,09	—	согласовано
н107У	108	29,86		

1	2	3	4	5
108	109	16,26	—	согласовано
109	110	29,03		
110	н111У	0,98		
н111У	н112У	1,14		
н112У	н113У	7,50		
н113У	н106У	7,94		

3. Сведения о характеристиках уточняемого земельного участка с кадастровым номером 22:70:030703:129 :

№ п/п	Наименование характеристики земельного участка	Значение характеристики
1	2	3
1.	Адрес земельного участка	—
1.1.	Сведения о местоположении земельного участка (при отсутствии адреса) в структурированном в соответствии с федеральной информационной адресной системой виде	Российская Федерация, Алтайский край, Рубцовск г
1.2.	Дополнительные сведения о местоположении земельного участка	снт № 7, ул. Сиреневая, 21
2.	Площадь земельного участка ± величина погрешности определения (вычисления) площади ($P \pm \Delta P$), м ²	481 ± 8,00
3.	Формула, примененная для вычисления предельной погрешности определения площади земельного участка, с подставленными значениями и итоговые (вычисленные) значения	$3,5 * 0,10 * \sqrt{(481,00)} = 8$
4.	Площадь земельного участка согласно сведениям Единого государственного реестра недвижимости ($R_{\text{кад}}$), м ²	472,00
5.	Оценка расхождения P и $R_{\text{кад}}$ ($P - R_{\text{кад}}$), м ²	9
6.	Предельный минимальный и максимальный размеры земельного участка ($R_{\text{мин}}$ и $R_{\text{макс}}$), м ²	$R_{\text{мин}} = 200$ $R_{\text{макс}} = 2\ 000$
7.	Вид (виды) разрешенного использования	Для ведения садоводства
7.1.	Дополнительные сведения об использовании земельного участка	—
8.	Кадастровый или иной государственный учетный номер (инвентарный) здания, сооружения, объекта незавершенного строительства, расположенного на земельном участке	—
9.	Сведения о земельных участках (землях общего пользования, территории общего пользования), посредством которых обеспечивается доступ	—
10.	Иные сведения	—

4. Пояснения к сведениям об уточняемом земельном участке с кадастровым номером 22:70:030703:129 :

1. —

1. Сведения о характерных точках границ уточняемого земельного участка с кадастровым номером 22:70:030703:130 :

Система координат МСК-22, зона 2 Зона № 2

Обозначение характерных точек границ	Координаты, м				Метод определения координат	Формулы, примененные для расчета средней квадратической погрешности определения координат характерных точек границ (Mt), с подставленными в такие формулы значениями и итоговые (вычисленные) значения Mt, м	Описание закрепления точки
	содержатся в Едином государственном реестре недвижимости		определены в результате выполнения комплексных кадастровых работ				
	X	Y	X	Y			
1	2	3	4	5	6	7	8
114	—	—	394 586,36	2 216 134,83	Метод спутниковых геодезических измерений (определений)	Mt = 0,10	—
н115У	—	—	394 583,20	2 216 133,74			
н116У	—	—	394 570,32	2 216 129,64			
н117У	—	—	394 558,11	2 216 125,61			
н118У	—	—	394 560,94	2 216 119,19			
н119У	—	—	394 565,50	2 216 109,87			
н120У	—	—	394 577,77	2 216 114,39			
н121У	—	—	394 591,03	2 216 119,55			
н122У	—	—	394 592,82	2 216 120,27			
н123У	—	—	394 587,07	2 216 132,56			
114	—	—	394 586,36	2 216 134,83			

2. Сведения о частях границ уточняемого земельного участка с кадастровым номером 22:70:030703:130 :

Обозначение части границ		Горизонтальное проложение (S), м	Описание прохождения части границ	Сведения о согласовании местоположения границ (согласовано/спорное)
от т.	до т.			
1	2	3	4	5
114	н115У	3,34	—	согласовано
н115У	н116У	13,52		
н116У	н117У	12,86		
н117У	н118У	7,02		
н118У	н119У	10,38		
н119У	н120У	13,08		
н120У	н121У	14,23		
н121У	н122У	1,93		
н122У	н123У	13,57		
н123У	114	2,38		

3. Сведения о характеристиках уточняемого земельного участка с кадастровым номером 22:70:030703:130 :

№ п/п	Наименование характеристики земельного участка	Значение характеристики
1	2	3
1.	Адрес земельного участка	—
1.1.	Сведения о местоположении земельного участка (при отсутствии адреса) в структурированном в соответствии с федеральной информационной адресной системой виде	Российская Федерация, Алтайский край, Рубцовск г
1.2.	Дополнительные сведения о местоположении земельного участка	снт № 7, ул. Зеленая, 18
2.	Площадь земельного участка ± величина погрешности определения (вычисления) площади ($P \pm \Delta P$), м ²	490 ± 8,00
3.	Формула, примененная для вычисления предельной погрешности определения площади земельного участка, с подставленными значениями и итоговые (вычисленные) значения	$3,5 * 0,10 * \sqrt{(490,00)} = 8$
4.	Площадь земельного участка согласно сведениям Единого государственного реестра недвижимости (Ркад), м ²	491,00
5.	Оценка расхождения P и Ркад ($P - P_{кад}$), м ²	1
6.	Предельный минимальный и максимальный размеры земельного участка (Рмин и Рмакс), м ²	Рмин = 200 Рмакс = 2 000
7.	Вид (виды) разрешенного использования	Для ведения садоводства

1	2	3
7.1.	Дополнительные сведения об использовании земельного участка	—
8.	Кадастровый или иной государственный учетный номер (инвентарный) здания, сооружения, объекта незавершенного строительства, расположенного на земельном участке	—
9.	Сведения о земельных участках (землях общего пользования, территории общего пользования), посредством которых обеспечивается доступ	—
10.	Иные сведения	—

4. Пояснения к сведениям об уточняемом земельном участке с кадастровым номером 22:70:030703:130 :

1.	—
----	---

1. Сведения о характерных точках границ уточняемого земельного участка с кадастровым номером 22:70:030703:131 :

Система координат МСК-22, зона 2 Зона № 2

Обозначение характерных точек границ	Координаты, м				Метод определения координат	Формулы, примененные для расчета средней квадратической погрешности определения координат характерных точек границ (Mt), с подставленными в такие формулы значениями и итоговые (вычисленные) значения Mt, м	Описание закрепления точки
	содержатся в Едином государственном реестре недвижимости		определены в результате выполнения комплексных кадастровых работ				
	X	Y	X	Y			
1	2	3	4	5	6	7	8
140	—	—	394 727,55	2 216 205,98	Метод спутниковых геодезических измерений (определений)	Mt = 0,10	—
141	—	—	394 741,22	2 216 208,40			
142	—	—	394 770,46	2 216 214,28			
143	—	—	394 766,72	2 216 226,34			
н144У	—	—	394 722,16	2 216 217,98			
н145У	—	—	394 724,48	2 216 212,01			

1	2	3	4	5	6	7	8
н146У	—	—	394 724,96	2 216 212,20	Метод спутниковых геодезических измерений (определений)	Mt = 0,10	—
н147У	—	—	394 726,14	2 216 209,05			
140	—	—	394 727,55	2 216 205,98			

2. Сведения о частях границ уточняемого земельного участка с кадастровым номером 22:70:030703:131 :

Обозначение части границ		Горизонтальное проложение (S), м	Описание прохождения части границ	Сведения о согласовании местоположения границ (согласовано/спорное)
от т.	до т.			
1	2	3	4	5
140	141	13,88	—	согласовано
141	142	29,83		
142	143	12,63		
143	н144У	45,34		
н144У	н145У	6,40		
н145У	н146У	0,52		
н146У	н147У	3,36		
н147У	140	3,38		

3. Сведения о характеристиках уточняемого земельного участка с кадастровым номером 22:70:030703:131 :

№ п/п	Наименование характеристики земельного участка	Значение характеристики
1	2	3
1.	Адрес земельного участка	—
1.1.	Сведения о местоположении земельного участка (при отсутствии адреса) в структурированном в соответствии с федеральной информационной адресной системой виде	Российская Федерация, Алтайский край, Рубцовск г
1.2.	Дополнительные сведения о местоположении земельного участка	снт № 7, ул. Цветочная, 25
2.	Площадь земельного участка ± величина погрешности определения (вычисления) площади ($P \pm \Delta P$), м ²	570 ± 8,00
3.	Формула, примененная для вычисления предельной погрешности определения площади земельного участка, с подставленными значениями и итоговые (вычисленные) значения	$3,5 * 0,10 * \sqrt{(570,00)} = 8$

1	2	3
4.	Площадь земельного участка согласно сведениям Единого государственного реестра недвижимости (Ркад), м ²	549,00
5.	Оценка расхождения Р и Ркад (Р - Ркад), м ²	21
6.	Предельный минимальный и максимальный размеры земельного участка (Рмин и Рмакс), м ²	Рмин = 200 Рмакс = 2 000
7.	Вид (виды) разрешенного использования	Для ведения садоводства
7.1.	Дополнительные сведения об использовании земельного участка	—
8.	Кадастровый или иной государственный учетный номер (инвентарный) здания, сооружения, объекта незавершенного строительства, расположенного на земельном участке	—
9.	Сведения о земельных участках (землях общего пользования, территории общего пользования), посредством которых обеспечивается доступ	—
10.	Иные сведения	—

4. Пояснения к сведениям об уточняемом земельном участке с кадастровым номером 22:70:030703:131 :

1.	—
----	---

1. Сведения о характерных точках границ уточняемого земельного участка с кадастровым номером 22:70:030703:132 :
Система координат МСК-22, зона 2 Зона № 2

Обозначение характерных точек границ	Координаты, м				Метод определения координат	Формулы, примененные для расчета средней квадратической погрешности определения координат характерных точек границ (Mt), с подставленными в такие формулы значениями и итоговые (вычисленные) значения Mt, м	Описание закрепления точки
	содержатся в Едином государственном реестре недвижимости		определены в результате выполнения комплексных кадастровых работ				
	X	Y	X	Y			
1	2	3	4	5	6	7	8
н124У	—	—	394 599,80	2 216 032,89	Метод спутниковых геодезических измерений (определений)	Mt = 0,10	—
н125У	—	—	394 626,20	2 216 043,22			
н126У	—	—	394 627,19	2 216 043,70			

1	2	3	4	5	6	7	8
н127У	—	—	394 627,53	2 216 044,16	Метод спутниковых геодезических измерений (определений)	Mt = 0,10	—
н128У	—	—	394 626,10	2 216 046,72			
н129У	—	—	394 622,75	2 216 054,16			
н130У	—	—	394 620,32	2 216 060,03			
131	—	—	394 592,79	2 216 049,31			
н124У	—	—	394 599,80	2 216 032,89			

2. Сведения о частях границ уточняемого земельного участка с кадастровым номером 22:70:030703:132 :

Обозначение части границ		Горизонтальное проложение (S), м	Описание прохождения части границ	Сведения о согласовании местоположения границ (согласовано/спорное)
от т.	до т.			
1	2	3	4	5
н124У	н125У	28,35	—	согласовано
н125У	н126У	1,10		
н126У	н127У	0,57		
н127У	н128У	2,93		
н128У	н129У	8,16		
н129У	н130У	6,35		
н130У	131	29,54		
131	н124У	17,85		

3. Сведения о характеристиках уточняемого земельного участка с кадастровым номером 22:70:030703:132 :

№ п/п	Наименование характеристики земельного участка	Значение характеристики
1	2	3
1.	Адрес земельного участка	—
1.1.	Сведения о местоположении земельного участка (при отсутствии адреса) в структурированном в соответствии с федеральной информационной адресной системой виде	Российская Федерация, Алтайский край, Рубцовск г
1.2.	Дополнительные сведения о местоположении земельного участка	снт № 7, ул. Зеленая, 8

1	2	3	4	5	6	7	8
н156У	—	—	394 737,74	2 216 182,81	Метод спутниковых геодезических измерений (определений)	Mt = 0,10	—
н157У	—	—	394 738,93	2 216 183,34			
н158У	—	—	394 777,21	2 216 191,90			
159	—	—	394 774,16	2 216 202,86			
160	—	—	394 746,77	2 216 196,18			
161	—	—	394 740,39	2 216 194,82			
162	—	—	394 733,93	2 216 192,66			
н163У	—	—	394 735,84	2 216 187,38			
н156У	—	—	394 737,74	2 216 182,81			

2. Сведения о частях границ уточняемого земельного участка с кадастровым номером 22:70:030703:133 :

Обозначение части границ		Горизонтальное проложение (S), м	Описание прохождения части границ	Сведения о согласовании местоположения границ (согласовано/спорное)
от т.	до т.			
1	2	3	4	5
н156У	н157У	1,30	—	согласовано
н157У	н158У	39,23		
н158У	159	11,38		
159	160	28,19		
160	161	6,52		
161	162	6,81		
162	н163У	5,61		
н163У	н156У	4,95		

3. Сведения о характеристиках уточняемого земельного участка с кадастровым номером 22:70:030703:133 :

№ п/п	Наименование характеристики земельного участка	Значение характеристики
1	2	3
1		

1	2	3
1.	Адрес земельного участка	—
1.1.	Сведения о местоположении земельного участка (при отсутствии адреса) в структурированном в соответствии с федеральной информационной адресной системой виде	Российская Федерация, Алтайский край, Рубцовск г
1.2.	Дополнительные сведения о местоположении земельного участка	снт № 7, ул. Цветочная, 21
2.	Площадь земельного участка ± величина погрешности определения (вычисления) площади ($P \pm \Delta P$), м ²	451 ± 7,00
3.	Формула, примененная для вычисления предельной погрешности определения площади земельного участка, с подставленными значениями и итоговые (вычисленные) значения	$3,5 * 0,10 * \sqrt{(451,00)} = 7$
4.	Площадь земельного участка согласно сведениям Единого государственного реестра недвижимости (Ркад), м ²	411,00
5.	Оценка расхождения Р и Ркад ($P - P_{кад}$), м ²	40
6.	Предельный минимальный и максимальный размеры земельного участка (Рмин и Рмакс), м ²	Рмин = 200 Рмакс = 2 000
7.	Вид (виды) разрешенного использования	Для ведения садоводства
7.1.	Дополнительные сведения об использовании земельного участка	—
8.	Кадастровый или иной государственный учетный номер (инвентарный) здания, сооружения, объекта незавершенного строительства, расположенного на земельном участке	—
9.	Сведения о земельных участках (землях общего пользования, территории общего пользования), посредством которых обеспечивается доступ	—
10.	Иные сведения	—
4. Пояснения к сведениям об уточняемом земельном участке с кадастровым номером		22:70:030703:133 :
1.	—	—

1. Сведения о характерных точках границ уточняемого земельного участка с кадастровым номером 22:70:030703:134 :
 Система координат МСК-22, зона 2 Зона № 2

Обозначение характерных точек границ	Координаты, м				Метод определения координат	Формулы, примененные для расчета средней квадратической погрешности определения координат характерных точек границ (Mt), с подставленными в такие формулы значениями и итоговые (вычисленные) значения Mt, м	Описание закрепления точки
	содержатся в Едином государственном реестре недвижимости		определены в результате выполнения комплексных кадастровых работ				
	X	Y	X	Y			
1	2	3	4	5	6	7	8
18	—	—	394 700,86	2 216 183,35	Метод спутниковых геодезических измерений (определений)	Mt = 0,10	—
152	—	—	394 727,30	2 216 193,89			
153	—	—	394 722,30	2 216 205,67			
154	—	—	394 693,70	2 216 199,50			
н155У	—	—	394 693,98	2 216 198,15			
н19У	—	—	394 700,37	2 216 183,03			
18	—	—	394 700,86	2 216 183,35			

2. Сведения о частях границ уточняемого земельного участка с кадастровым номером 22:70:030703:134 :

Обозначение части границ		Горизонтальное проложение (S), м	Описание прохождения части границ	Сведения о согласовании местоположения границ (согласовано/спорное)
от т.	до т.			
1	2	3	4	5
18	152	28,46	—	согласовано
152	153	12,80		
153	154	29,26		
154	н155У	1,38		
н155У	н19У	16,41		
н19У	18	0,59		

3. Сведения о характеристиках уточняемого земельного участка с кадастровым номером <u>22:70:030703:134</u> :		
№ п/п	Наименование характеристики земельного участка	Значение характеристики
1	2	3
1.	Адрес земельного участка	—
1.1.	Сведения о местоположении земельного участка (при отсутствии адреса) в структурированном в соответствии с федеральной информационной адресной системой виде	Российская Федерация, Алтайский край, Рубцовск г
1.2.	Дополнительные сведения о местоположении земельного участка	снт № 7, ул. Цветочная, 20
2.	Площадь земельного участка ± величина погрешности определения (вычисления) площади ($P \pm \Delta P$), м ²	442 ± 7,00
3.	Формула, примененная для вычисления предельной погрешности определения площади земельного участка, с подставленными значениями и итоговые (вычисленные) значения	$3,5 * 0,10 * \sqrt{(442,00)} = 7$
4.	Площадь земельного участка согласно сведениям Единого государственного реестра недвижимости (Ркад), м ²	371,00
5.	Оценка расхождения Р и Ркад ($P - P_{кад}$), м ²	71
6.	Предельный минимальный и максимальный размеры земельного участка (Рмин и Рмакс), м ²	Рмин = 200 Рмакс = 2 000
7.	Вид (виды) разрешенного использования	Для ведения садоводства
7.1.	Дополнительные сведения об использовании земельного участка	—
8.	Кадастровый или иной государственный учетный номер (инвентарный) здания, сооружения, объекта незавершенного строительства, расположенного на земельном участке	—
9.	Сведения о земельных участках (землях общего пользования, территории общего пользования), посредством которых обеспечивается доступ	—
10.	Иные сведения	Ипотека в силу закона. Обременение возникает на основании: Договор купли-продажи
4. Пояснения к сведениям об уточняемом земельном участке с кадастровым номером <u>22:70:030703:134</u> :		
1.	—	—

1. Сведения о характерных точках границ уточняемого земельного участка с кадастровым номером 22:70:030703:135 :
 Система координат МСК-22, зона 2 Зона № 2

Обозначение характерных точек границ	Координаты, м				Метод определения координат	Формулы, примененные для расчета средней квадратической погрешности определения координат характерных точек границ (Mt), с подставленными в такие формулы значениями и итоговые (вычисленные) значения Mt, м	Описание закрепления точки
	содержатся в Едином государственном реестре недвижимости		определены в результате выполнения комплексных кадастровых работ				
	X	Y	X	Y			
1	2	3	4	5	6	7	8
н42У	—	—	394 693,01	2 216 051,31	Метод спутниковых геодезических измерений (определений)	Mt = 0,10	—
н41У	—	—	394 720,71	2 216 061,89			
н168У	—	—	394 713,57	2 216 077,29			
н169У	—	—	394 707,22	2 216 074,65			
н96У	—	—	394 685,80	2 216 066,19			
н42У	—	—	394 693,01	2 216 051,31			

2. Сведения о частях границ уточняемого земельного участка с кадастровым номером 22:70:030703:135 :

Обозначение части границ		Горизонтальное проложение (S), м	Описание прохождения части границ	Сведения о согласовании местоположения границ (согласовано/спорное)
от т.	до т.			
1	2	3	4	5
н42У	н41У	29,65	—	согласовано
н41У	н168У	16,97		
н168У	н169У	6,88		
н169У	н96У	23,03		
н96У	н42У	16,53		

3. Сведения о характеристиках уточняемого земельного участка с кадастровым номером 22:70:030703:135 :

№ п/п	Наименование характеристики земельного участка	Значение характеристики
1	2	3
1	2	3

1	2	3
1.	Адрес земельного участка	—
1.1.	Сведения о местоположении земельного участка (при отсутствии адреса) в структурированном в соответствии с федеральной информационной адресной системой виде	Российская Федерация, Алтайский край, Рубцовск г
1.2.	Дополнительные сведения о местоположении земельного участка	снт № 7, ул. Облепиховая, 6
2.	Площадь земельного участка ± величина погрешности определения (вычисления) площади ($P \pm \Delta P$), м ²	496 ± 8,00
3.	Формула, примененная для вычисления предельной погрешности определения площади земельного участка, с подставленными значениями и итоговые (вычисленные) значения	$3,5 * 0,10 * \sqrt{(496,00)} = 8$
4.	Площадь земельного участка согласно сведениям Единого государственного реестра недвижимости (Ркад), м ²	497,00
5.	Оценка расхождения P и Ркад ($P - P_{кад}$), м ²	1
6.	Предельный минимальный и максимальный размеры земельного участка (Рмин и Рмакс), м ²	Рмин = 200 Рмакс = 2 000
7.	Вид (виды) разрешенного использования	Для ведения садоводства
7.1.	Дополнительные сведения об использовании земельного участка	—
8.	Кадастровый или иной государственный учетный номер (инвентарный) здания, сооружения, объекта незавершенного строительства, расположенного на земельном участке	—
9.	Сведения о земельных участках (землях общего пользования, территории общего пользования), посредством которых обеспечивается доступ	—
10.	Иные сведения	—
4. Пояснения к сведениям об уточняемом земельном участке с кадастровым номером		22:70:030703:135 :
1.	—	—

1. Сведения о характерных точках границ уточняемого земельного участка с кадастровым номером 22:70:030703:138 :
 Система координат МСК-22, зона 2 Зона № 2

Обозначение характерных точек границ	Координаты, м				Метод определения координат	Формулы, примененные для расчета средней квадратической погрешности определения координат характерных точек границ (Mt), с подставленными в такие формулы значениями и итоговые (вычисленные) значения Mt, м	Описание закрепления точки
	содержатся в Едином государственном реестре недвижимости		определены в результате выполнения комплексных кадастровых работ				
	X	Y	X	Y			
1	2	3	4	5	6	7	8
н177У	—	—	394 672,43	2 216 025,26	Метод спутниковых геодезических измерений (определений)	Mt = 0,10	—
н38У	—	—	394 700,27	2 216 035,43			
н42У	—	—	394 693,01	2 216 051,31			
н178У	—	—	394 675,79	2 216 044,57			
н179У	—	—	394 665,39	2 216 040,26			
н177У	—	—	394 672,43	2 216 025,26			

2. Сведения о частях границ уточняемого земельного участка с кадастровым номером 22:70:030703:138 :

Обозначение части границ		Горизонтальное проложение (S), м	Описание прохождения части границ	Сведения о согласовании местоположения границ (согласовано/спорное)
от т.	до т.			
1	2	3	4	5
н177У	н38У	29,64	—	согласовано
н38У	н42У	17,46		
н42У	н178У	18,49		
н178У	н179У	11,26		
н179У	н177У	16,57		

3. Сведения о характеристиках уточняемого земельного участка с кадастровым номером 22:70:030703:138 :

№ п/п	Наименование характеристики земельного участка	Значение характеристики
1	2	3
1		

1	2	3
1.	Адрес земельного участка	—
1.1.	Сведения о местоположении земельного участка (при отсутствии адреса) в структурированном в соответствии с федеральной информационной адресной системой виде	Российская Федерация, Алтайский край, Рубцовск г
1.2.	Дополнительные сведения о местоположении земельного участка	снт № 7, ул. Розовая, 3
2.	Площадь земельного участка ± величина погрешности определения (вычисления) площади ($P \pm \Delta P$), м ²	506 ± 8,00
3.	Формула, примененная для вычисления предельной погрешности определения площади земельного участка, с подставленными значениями и итоговые (вычисленные) значения	$3,5 * 0,10 * \sqrt{(506,00)} = 8$
4.	Площадь земельного участка согласно сведениям Единого государственного реестра недвижимости (Ркад), м ²	503,00
5.	Оценка расхождения Р и Ркад ($P - P_{кад}$), м ²	3
6.	Предельный минимальный и максимальный размеры земельного участка (Рмин и Рмакс), м ²	Рмин = 200 Рмакс = 2 000
7.	Вид (виды) разрешенного использования	Для ведения садоводства
7.1.	Дополнительные сведения об использовании земельного участка	—
8.	Кадастровый или иной государственный учетный номер (инвентарный) здания, сооружения, объекта незавершенного строительства, расположенного на земельном участке	—
9.	Сведения о земельных участках (землях общего пользования, территории общего пользования), посредством которых обеспечивается доступ	—
10.	Иные сведения	—
4. Пояснения к сведениям об уточняемом земельном участке с кадастровым номером		22:70:030703:138 :
1.	—	—

1. Сведения о характерных точках границ уточняемого земельного участка с кадастровым номером 22:70:030703:139 :
 Система координат МСК-22, зона 2 Зона № 2

Обозначение характерных точек границ	Координаты, м				Метод определения координат	Формулы, примененные для расчета средней квадратической погрешности определения координат характерных точек границ (Mt), с подставленными в такие формулы значениями и итоговые (вычисленные) значения Mt, м	Описание закрепления точки
	содержатся в Едином государственном реестре недвижимости		определены в результате выполнения комплексных кадастровых работ				
	X	Y	X	Y			
1	2	3	4	5	6	7	8
180	—	—	394 788,23	2 216 082,92	Метод спутниковых геодезических измерений (определений)	Mt = 0,10	—
181	—	—	394 825,72	2 216 097,42			
н50У	—	—	394 819,73	2 216 107,99			
н49У	—	—	394 782,46	2 216 093,84			
180	—	—	394 788,23	2 216 082,92			

2. Сведения о частях границ уточняемого земельного участка с кадастровым номером 22:70:030703:139 :

Обозначение части границ		Горизонтальное проложение (S), м	Описание прохождения части границ	Сведения о согласовании местоположения границ (согласовано/спорное)
от т.	до т.			
1	2	3	4	5
180	181	40,20	—	согласовано
181	н50У	12,15		
н50У	н49У	39,87		
н49У	180	12,35		

3. Сведения о характеристиках уточняемого земельного участка с кадастровым номером 22:70:030703:139 :

№ п/п	Наименование характеристики земельного участка	Значение характеристики
1	2	3
1		

1	2	3
1.	Адрес земельного участка	—
1.1.	Сведения о местоположении земельного участка (при отсутствии адреса) в структурированном в соответствии с федеральной информационной адресной системой виде	Российская Федерация, Алтайский край, Рубцовск г
1.2.	Дополнительные сведения о местоположении земельного участка	снт № 7, ул. Цветочная, 5
2.	Площадь земельного участка ± величина погрешности определения (вычисления) площади ($P \pm \Delta P$), м ²	486 ± 8,00
3.	Формула, примененная для вычисления предельной погрешности определения площади земельного участка, с подставленными значениями и итоговые (вычисленные) значения	$3,5 * 0,10 * \sqrt{(486,00)} = 8$
4.	Площадь земельного участка согласно сведениям Единого государственного реестра недвижимости (Ркад), м ²	485,00
5.	Оценка расхождения Р и Ркад ($P - P_{кад}$), м ²	1
6.	Предельный минимальный и максимальный размеры земельного участка (Рмин и Рмакс), м ²	Рмин = 200 Рмакс = 2 000
7.	Вид (виды) разрешенного использования	Для ведения садоводства
7.1.	Дополнительные сведения об использовании земельного участка	—
8.	Кадастровый или иной государственный учетный номер (инвентарный) здания, сооружения, объекта незавершенного строительства, расположенного на земельном участке	—
9.	Сведения о земельных участках (землях общего пользования, территории общего пользования), посредством которых обеспечивается доступ	—
10.	Иные сведения	—
4. Пояснения к сведениям об уточняемом земельном участке с кадастровым номером		22:70:030703:139 :
1.	—	—

1. Сведения о характерных точках границ уточняемого земельного участка с кадастровым номером 22:70:030703:354 :
 Система координат МСК-22, зона 2 Зона № 2

Обозначение характерных точек границ	Координаты, м				Метод определения координат	Формулы, примененные для расчета средней квадратической погрешности определения координат характерных точек границ (Mt), с подставленными в такие формулы значениями и итоговые (вычисленные) значения Mt, м	Описание закрепления точки
	содержатся в Едином государственном реестре недвижимости		определены в результате выполнения комплексных кадастровых работ				
	X	Y	X	Y			
1	2	3	4	5	6	7	8
н192У	—	—	394 606,95	2 216 016,86	Метод спутниковых геодезических измерений (определений)	Mt = 0,10	—
н193У	—	—	394 633,58	2 216 028,12			
н194У	—	—	394 634,76	2 216 028,51			
н195У	—	—	394 631,33	2 216 036,04			
н196У	—	—	394 628,01	2 216 043,42			
н126У	—	—	394 627,19	2 216 043,70			
н125У	—	—	394 626,20	2 216 043,22			
н124У	—	—	394 599,80	2 216 032,89			
н192У	—	—	394 606,95	2 216 016,86			

2. Сведения о частях границ уточняемого земельного участка с кадастровым номером 22:70:030703:354 :

Обозначение части границ		Горизонтальное проложение (S), м	Описание прохождения части границ	Сведения о согласовании местоположения границ (согласовано/спорное)
от т.	до т.			
1	2	3	4	5
н192У	н193У	28,91	—	согласовано
н193У	н194У	1,24		

1	2	3	4	5
н194У	н195У	8,27	—	согласовано
н195У	н196У	8,09		
н196У	н126У	0,87		
н126У	н125У	1,10		
н125У	н124У	28,35		
н124У	н192У	17,55		

3. Сведения о характеристиках уточняемого земельного участка с кадастровым номером 22:70:030703:354 :

№ п/п	Наименование характеристики земельного участка	Значение характеристики
1	2	3
1.	Адрес земельного участка	—
1.1.	Сведения о местоположении земельного участка (при отсутствии адреса) в структурированном в соответствии с федеральной информационной адресной системой виде	Российская Федерация, Алтайский край, Рубцовск г
1.2.	Дополнительные сведения о местоположении земельного участка	снт № 7, ул. Зеленая, 6
2.	Площадь земельного участка ± величина погрешности определения (вычисления) площади ($P \pm \Delta P$), м ²	516 ± 8,00
3.	Формула, примененная для вычисления предельной погрешности определения площади земельного участка, с подставленными значениями и итоговые (вычисленные) значения	$3,5 * 0,10 * \sqrt{(516,00)} = 8$
4.	Площадь земельного участка согласно сведениям Единого государственного реестра недвижимости ($R_{\text{кад}}$), м ²	497,00
5.	Оценка расхождения P и $R_{\text{кад}}$ ($P - R_{\text{кад}}$), м ²	19
6.	Предельный минимальный и максимальный размеры земельного участка ($R_{\text{мин}}$ и $R_{\text{макс}}$), м ²	$R_{\text{мин}} = 200$ $R_{\text{макс}} = 2\ 000$
7.	Вид (виды) разрешенного использования	Для ведения садоводства
7.1.	Дополнительные сведения об использовании земельного участка	—
8.	Кадастровый или иной государственный учетный номер (инвентарный) здания, сооружения, объекта незавершенного строительства, расположенного на земельном участке	—
9.	Сведения о земельных участках (землях общего пользования, территории общего пользования), посредством которых обеспечивается доступ	—
10.	Иные сведения	—

4. Пояснения к сведениям об уточняемом земельном участке с кадастровым номером 22:70:030703:354 :

1. —

1. Сведения о характерных точках границ уточняемого земельного участка с кадастровым номером 22:70:030703:356 :

Система координат МСК-22, зона 2 Зона № 2

Обозначение характерных точек границ	Координаты, м				Метод определения координат	Формулы, примененные для расчета средней квадратической погрешности определения координат характерных точек границ (Mt), с подставленными в такие формулы значениями и итоговые (вычисленные) значения Mt, м	Описание закрепления точки
	содержатся в Едином государственном реестре недвижимости		определены в результате выполнения комплексных кадастровых работ				
	X	Y	X	Y			
1	2	3	4	5	6	7	8
н197У	—	—	394 634,89	2 216 041,19	Метод спутниковых геодезических измерений (определений)	Mt = 0,10	—
н198У	—	—	394 654,45	2 216 049,38			
199	—	—	394 645,98	2 216 069,72			
200	—	—	394 625,65	2 216 062,03			
н197У	—	—	394 634,89	2 216 041,19			

2. Сведения о частях границ уточняемого земельного участка с кадастровым номером 22:70:030703:356 :

Обозначение части границ		Горизонтальное проложение (S), м	Описание прохождения части границ	Сведения о согласовании местоположения границ (согласовано/спорное)
от т.	до т.			
1	2	3	4	5
н197У	н198У	21,21	—	согласовано
н198У	199	22,03		
199	200	21,74		
200	н197У	22,80		

3. Сведения о характеристиках уточняемого земельного участка с кадастровым номером 22:70:030703:356 :

№ п/п	Наименование характеристики земельного участка	Значение характеристики
1	2	3
1	2	3

1	2	3
1.	Адрес земельного участка	—
1.1.	Сведения о местоположении земельного участка (при отсутствии адреса) в структурированном в соответствии с федеральной информационной адресной системой виде	Российская Федерация, Алтайский край, Рубцовск г
1.2.	Дополнительные сведения о местоположении земельного участка	снт № 7, улица Розовая, 6
2.	Площадь земельного участка ± величина погрешности определения (вычисления) площади ($P \pm \Delta P$), м ²	481 ± 8,00
3.	Формула, примененная для вычисления предельной погрешности определения площади земельного участка, с подставленными значениями и итоговые (вычисленные) значения	$3,5 * 0,10 * \sqrt{(481,00)} = 8$
4.	Площадь земельного участка согласно сведениям Единого государственного реестра недвижимости (Ркад), м ²	476,00
5.	Оценка расхождения P и Ркад ($P - P_{кад}$), м ²	5
6.	Предельный минимальный и максимальный размеры земельного участка (Рмин и Рмакс), м ²	Рмин = 200 Рмакс = 2 000
7.	Вид (виды) разрешенного использования	Для ведения садоводства
7.1.	Дополнительные сведения об использовании земельного участка	—
8.	Кадастровый или иной государственный учетный номер (инвентарный) здания, сооружения, объекта незавершенного строительства, расположенного на земельном участке	—
9.	Сведения о земельных участках (землях общего пользования, территории общего пользования), посредством которых обеспечивается доступ	—
10.	Иные сведения	—
4. Пояснения к сведениям об уточняемом земельном участке с кадастровым номером		22:70:030703:356 :
1.	—	—

1. Сведения о характерных точках границ уточняемого земельного участка с кадастровым номером 22:70:030703:357 :
 Система координат МСК-22, зона 2 Зона № 2

Обозначение характерных точек границ	Координаты, м				Метод определения координат	Формулы, примененные для расчета средней квадратической погрешности определения координат характерных точек границ (Mt), с подставленными в такие формулы значениями и итоговые (вычисленные) значения Mt, м	Описание закрепления точки
	содержатся в Едином государственном реестре недвижимости		определены в результате выполнения комплексных кадастровых работ				
	X	Y	X	Y			
1	2	3	4	5	6	7	8
н184У	—	—	394 665,28	2 216 192,52	Метод спутниковых геодезических измерений (определений)	Mt = 0,10	—
н155У	—	—	394 693,98	2 216 198,15			
154	—	—	394 693,70	2 216 199,50			
185	—	—	394 689,06	2 216 213,27			
н186У	—	—	394 659,96	2 216 208,13			
н184У	—	—	394 665,28	2 216 192,52			

2. Сведения о частях границ уточняемого земельного участка с кадастровым номером 22:70:030703:357 :

Обозначение части границ		Горизонтальное проложение (S), м	Описание прохождения части границ	Сведения о согласовании местоположения границ (согласовано/спорное)
от т.	до т.			
1	2	3	4	5
н184У	н155У	29,25	—	согласовано
н155У	154	1,38		
154	185	14,53		
185	н186У	29,55		
н186У	н184У	16,49		

3. Сведения о характеристиках уточняемого земельного участка с кадастровым номером 22:70:030703:357 :

№ п/п	Наименование характеристики земельного участка	Значение характеристики
1	2	3

1	2	3
1.	Адрес земельного участка	—
1.1.	Сведения о местоположении земельного участка (при отсутствии адреса) в структурированном в соответствии с федеральной информационной адресной системой виде	Российская Федерация, Алтайский край, Рубцовск г
1.2.	Дополнительные сведения о местоположении земельного участка	снт № 7, ул. Облепиховая, 21
2.	Площадь земельного участка ± величина погрешности определения (вычисления) площади ($P \pm \Delta P$), м ²	473 ± 8,00
3.	Формула, примененная для вычисления предельной погрешности определения площади земельного участка, с подставленными значениями и итоговые (вычисленные) значения	$3,5 * 0,10 * \sqrt{(473,00)} = 8$
4.	Площадь земельного участка согласно сведениям Единого государственного реестра недвижимости (Ркад), м ²	488,00
5.	Оценка расхождения P и Ркад ($P - P_{кад}$), м ²	15
6.	Предельный минимальный и максимальный размеры земельного участка (Рмин и Рмакс), м ²	Рмин = 200 Рмакс = 2 000
7.	Вид (виды) разрешенного использования	Для ведения садоводства
7.1.	Дополнительные сведения об использовании земельного участка	—
8.	Кадастровый или иной государственный учетный номер (инвентарный) здания, сооружения, объекта незавершенного строительства, расположенного на земельном участке	—
9.	Сведения о земельных участках (землях общего пользования, территории общего пользования), посредством которых обеспечивается доступ	—
10.	Иные сведения	—
4. Пояснения к сведениям об уточняемом земельном участке с кадастровым номером		22:70:030703:357 :
1.	—	—

1. Сведения о характерных точках границ уточняемого земельного участка с кадастровым номером 22:70:030703:358 :
 Система координат МСК-22, зона 2 Зона № 2

Обозначение характерных точек границ	Координаты, м				Метод определения координат	Формулы, примененные для расчета средней квадратической погрешности определения координат характерных точек границ (Mt), с подставленными в такие формулы значениями и итоговые (вычисленные) значения Mt, м	Описание закрепления точки
	содержатся в Едином государственном реестре недвижимости		определены в результате выполнения комплексных кадастровых работ				
	X	Y	X	Y			
1	2	3	4	5	6	7	8
201	—	—	394 644,09	2 216 020,38	Метод спутниковых геодезических измерений (определений)	Mt = 0,10	—
н202У	—	—	394 664,27	2 216 027,88			
н203У	—	—	394 654,14	2 216 048,63			
н204У	—	—	394 654,51	2 216 049,21			
н198У	—	—	394 654,45	2 216 049,38			
н197У	—	—	394 634,89	2 216 041,19			
н205У	—	—	394 639,68	2 216 030,63			
201	—	—	394 644,09	2 216 020,38			

2. Сведения о частях границ уточняемого земельного участка с кадастровым номером 22:70:030703:358 :

Обозначение части границ		Горизонтальное проложение (S), м	Описание прохождения части границ	Сведения о согласовании местоположения границ (согласовано/спорное)
от т.	до т.			
1	2	3	4	5
201	н202У	21,53	—	согласовано
н202У	н203У	23,09		
н203У	н204У	0,69		
н204У	н198У	0,18		

1	2	3	4	5
н198У	н197У	21,21	—	согласовано
н197У	н205У	11,60		
н205У	201	11,16		

3. Сведения о характеристиках уточняемого земельного участка с кадастровым номером 22:70:030703:358 :

№ п/п	Наименование характеристики земельного участка	Значение характеристики
1	2	3
1.	Адрес земельного участка	—
1.1.	Сведения о местоположении земельного участка (при отсутствии адреса) в структурированном в соответствии с федеральной информационной адресной системой виде	Российская Федерация, Алтайский край, Рубцовск г
1.2.	Дополнительные сведения о местоположении земельного участка	снт № 7, улица Розовая, уч. 4
2.	Площадь земельного участка ± величина погрешности определения (вычисления) площади ($P \pm \Delta P$), м ²	487 ± 8,00
3.	Формула, примененная для вычисления предельной погрешности определения площади земельного участка, с подставленными значениями и итоговые (вычисленные) значения	$3,5 * 0,10 * \sqrt{(487,00)} = 8$
4.	Площадь земельного участка согласно сведениям Единого государственного реестра недвижимости (Ркад), м ²	511,00
5.	Оценка расхождения Р и Ркад ($P - P_{кад}$), м ²	24
6.	Предельный минимальный и максимальный размеры земельного участка (Рмин и Рмакс), м ²	Рмин = 200 Рмакс = 2 000
7.	Вид (виды) разрешенного использования	Для ведения садоводства
7.1.	Дополнительные сведения об использовании земельного участка	—
8.	Кадастровый или иной государственный учетный номер (инвентарный) здания, сооружения, объекта незавершенного строительства, расположенного на земельном участке	—
9.	Сведения о земельных участках (землях общего пользования, территории общего пользования), посредством которых обеспечивается доступ	—
10.	Иные сведения	—

4. Пояснения к сведениям об уточняемом земельном участке с кадастровым номером 22:70:030703:358 :

1.	—
----	---

1. Сведения о характерных точках границ уточняемого земельного участка с кадастровым номером 22:70:030703:360 :
 Система координат МСК-22, зона 2 Зона № 2

Обозначение характерных точек границ	Координаты, м				Метод определения координат	Формулы, примененные для расчета средней квадратической погрешности определения координат характерных точек границ (Mt), с подставленными в такие формулы значениями и итоговые (вычисленные) значения Mt, м	Описание закрепления точки
	содержатся в Едином государственном реестре недвижимости		определены в результате выполнения комплексных кадастровых работ				
	X	Y	X	Y			
1	2	3	4	5	6	7	8
н206У	—	—	394 528,74	2 216 120,04	Метод спутниковых геодезических измерений (определений)	Mt = 0,10	—
н207У	—	—	394 529,60	2 216 120,30			
н117У	—	—	394 558,11	2 216 125,61			
108	—	—	394 551,04	2 216 141,72			
н107У	—	—	394 521,73	2 216 136,04			
н106У	—	—	394 520,70	2 216 135,67			
н208У	—	—	394 524,17	2 216 128,35			
н209У	—	—	394 528,21	2 216 119,94			
н206У	—	—	394 528,74	2 216 120,04			

2. Сведения о частях границ уточняемого земельного участка с кадастровым номером 22:70:030703:360 :

Обозначение части границ		Горизонтальное проложение (S), м	Описание прохождения части границ	Сведения о согласовании местоположения границ (согласовано/спорное)
от т.	до т.			
1	2	3	4	5
н206У	н207У	0,90	—	согласовано
н207У	н117У	29,00		

1	2	3	4	5
н117У	108	17,59	—	согласовано
108	н107У	29,86		
н107У	н106У	1,09		
н106У	н208У	8,10		
н208У	н209У	9,33		
н209У	н206У	0,54		

3. Сведения о характеристиках уточняемого земельного участка с кадастровым номером 22:70:030703:360 :

№ п/п	Наименование характеристики земельного участка	Значение характеристики
1	2	3
1.	Адрес земельного участка	—
1.1.	Сведения о местоположении земельного участка (при отсутствии адреса) в структурированном в соответствии с федеральной информационной адресной системой виде	Российская Федерация, Алтайский край, Рубцовск г
1.2.	Дополнительные сведения о местоположении земельного участка	снт № 7, ул. Сиреневая, дом 19
2.	Площадь земельного участка ± величина погрешности определения (вычисления) площади ($P \pm \Delta P$), м ²	524 ± 8,00
3.	Формула, примененная для вычисления предельной погрешности определения площади земельного участка, с подставленными значениями и итоговые (вычисленные) значения	$3,5 * 0,10 * \sqrt{(524,00)} = 8$
4.	Площадь земельного участка согласно сведениям Единого государственного реестра недвижимости ($R_{\text{кад}}$), м ²	479,00
5.	Оценка расхождения P и $R_{\text{кад}}$ ($P - R_{\text{кад}}$), м ²	45
6.	Предельный минимальный и максимальный размеры земельного участка ($R_{\text{мин}}$ и $R_{\text{макс}}$), м ²	$R_{\text{мин}} = 200$ $R_{\text{макс}} = 2\ 000$
7.	Вид (виды) разрешенного использования	Для ведения садоводства
7.1.	Дополнительные сведения об использовании земельного участка	—
8.	Кадастровый или иной государственный учетный номер (инвентарный) здания, сооружения, объекта незавершенного строительства, расположенного на земельном участке	—
9.	Сведения о земельных участках (землях общего пользования, территории общего пользования), посредством которых обеспечивается доступ	—
10.	Иные сведения	—

4. Пояснения к сведениям об уточняемом земельном участке с кадастровым номером 22:70:030703:360 :

1. —

1. Сведения о характерных точках границ уточняемого земельного участка с кадастровым номером 22:70:030703:362 :

Система координат МСК-22, зона 2 Зона № 2

Обозначение характерных точек границ	Координаты, м				Метод определения координат	Формулы, примененные для расчета средней квадратической погрешности определения координат характерных точек границ (Mt), с подставленными в такие формулы значениями и итоговые (вычисленные) значения Mt, м	Описание закрепления точки
	содержатся в Едином государственном реестре недвижимости		определены в результате выполнения комплексных кадастровых работ				
	X	Y	X	Y			
1	2	3	4	5	6	7	8
н83У	—	—	394 614,43	2 216 001,19	Метод спутниковых геодезических измерений (определений)	Mt = 0,10	—
н82У	—	—	394 641,79	2 216 013,16			
н194У	—	—	394 634,76	2 216 028,51			
н193У	—	—	394 633,58	2 216 028,12			
н192У	—	—	394 606,95	2 216 016,86			
н83У	—	—	394 614,43	2 216 001,19			

2. Сведения о частях границ уточняемого земельного участка с кадастровым номером 22:70:030703:362 :

Обозначение части границ		Горизонтальное проложение (S), м	Описание прохождения части границ	Сведения о согласовании местоположения границ (согласовано/спорное)
от т.	до т.			
1	2	3	4	5
н83У	н82У	29,86	—	согласовано
н82У	н194У	16,88		
н194У	н193У	1,24		
н193У	н192У	28,91		
н192У	н83У	17,36		

3. Сведения о характеристиках уточняемого земельного участка с кадастровым номером 22:70:030703:362 :

№ п/п	Наименование характеристики земельного участка	Значение характеристики
1	2	3
1.	Адрес земельного участка	—
1.1.	Сведения о местоположении земельного участка (при отсутствии адреса) в структурированном в соответствии с федеральной информационной адресной системой виде	Российская Федерация, Алтайский край, Рубцовск г
1.2.	Дополнительные сведения о местоположении земельного участка	снт № 7, Улица Зеленая, д. 4
2.	Площадь земельного участка ± величина погрешности определения (вычисления) площади ($P \pm \Delta P$), м ²	515 ± 8,00
3.	Формула, примененная для вычисления предельной погрешности определения площади земельного участка, с подставленными значениями и итоговые (вычисленные) значения	$3,5 * 0,10 * \sqrt{(515,00)} = 8$
4.	Площадь земельного участка согласно сведениям Единого государственного реестра недвижимости (Ркад), м ²	525,00
5.	Оценка расхождения Р и Ркад ($P - P_{кад}$), м ²	10
6.	Предельный минимальный и максимальный размеры земельного участка (Рмин и Рмакс), м ²	Рмин = 200 Рмакс = 2 000
7.	Вид (виды) разрешенного использования	Для ведения садоводства
7.1.	Дополнительные сведения об использовании земельного участка	—
8.	Кадастровый или иной государственный учетный номер (инвентарный) здания, сооружения, объекта незавершенного строительства, расположенного на земельном участке	—
9.	Сведения о земельных участках (землях общего пользования, территории общего пользования), посредством которых обеспечивается доступ	—
10.	Иные сведения	—

4. Пояснения к сведениям об уточняемом земельном участке с кадастровым номером 22:70:030703:362 :

1.	—
----	---

1. Сведения о характерных точках границ уточняемого земельного участка с кадастровым номером 22:70:030703:363 :
 Система координат МСК-22, зона 2 Зона № 2

Обозначение характерных точек границ	Координаты, м				Метод определения координат	Формулы, примененные для расчета средней квадратической погрешности определения координат характерных точек границ (Mt), с подставленными в такие формулы значениями и итоговые (вычисленные) значения Mt, м	Описание закрепления точки
	содержатся в Едином государственном реестре недвижимости		определены в результате выполнения комплексных кадастровых работ				
	X	Y	X	Y			
1	2	3	4	5	6	7	8
н210У	—	—	394 586,02	2 216 064,36	Метод спутниковых геодезических измерений (определений)	Mt = 0,10	—
н211У	—	—	394 613,27	2 216 075,06			
н212У	—	—	394 606,33	2 216 090,60			
н213У	—	—	394 604,87	2 216 090,03			
н214У	—	—	394 592,09	2 216 085,08			
н215У	—	—	394 579,08	2 216 080,03			
н210У	—	—	394 586,02	2 216 064,36			

2. Сведения о частях границ уточняемого земельного участка с кадастровым номером 22:70:030703:363 :

Обозначение части границ		Горизонтальное проложение (S), м	Описание прохождения части границ	Сведения о согласовании местоположения границ (согласовано/спорное)
от т.	до т.			
1	2	3	4	5
н210У	н211У	29,28	—	согласовано
н211У	н212У	17,02		
н212У	н213У	1,57		
н213У	н214У	13,71		
н214У	н215У	13,96		
н215У	н210У	17,14		

3. Сведения о характеристиках уточняемого земельного участка с кадастровым номером <u>22:70:030703:363</u> :		
№ п/п	Наименование характеристики земельного участка	Значение характеристики
1	2	3
1.	Адрес земельного участка	—
1.1.	Сведения о местоположении земельного участка (при отсутствии адреса) в структурированном в соответствии с федеральной информационной адресной системой виде	Российская Федерация, Алтайский край, Рубцовск г
1.2.	Дополнительные сведения о местоположении земельного участка	снт № 7, ул. Зеленая, участок 12
2.	Площадь земельного участка ± величина погрешности определения (вычисления) площади ($P \pm \Delta P$), м ²	499 ± 8,00
3.	Формула, примененная для вычисления предельной погрешности определения площади земельного участка, с подставленными значениями и итоговые (вычисленные) значения	$3,5 * 0,10 * \sqrt{(499,00)} = 8$
4.	Площадь земельного участка согласно сведениям Единого государственного реестра недвижимости (Ркад), м ²	496,00
5.	Оценка расхождения Р и Ркад ($P - P_{кад}$), м ²	3
6.	Предельный минимальный и максимальный размеры земельного участка (Рмин и Рмакс), м ²	Рмин = 200 Рмакс = 2 000
7.	Вид (виды) разрешенного использования	Для ведения садоводства
7.1.	Дополнительные сведения об использовании земельного участка	—
8.	Кадастровый или иной государственный учетный номер (инвентарный) здания, сооружения, объекта незавершенного строительства, расположенного на земельном участке	—
9.	Сведения о земельных участках (землях общего пользования, территории общего пользования), посредством которых обеспечивается доступ	—
10.	Иные сведения	—
4. Пояснения к сведениям об уточняемом земельном участке с кадастровым номером <u>22:70:030703:363</u> :		
1.	—	—

1. Сведения о характерных точках границ уточняемого земельного участка с кадастровым номером 22:70:030704:118 :
 Система координат МСК-22, зона 2 Зона № 2

Обозначение характерных точек границ	Координаты, м				Метод определения координат	Формулы, примененные для расчета средней квадратической погрешности определения координат характерных точек границ (Mt), с подставленными в такие формулы значениями и итоговые (вычисленные) значения Mt, м	Описание закрепления точки
	содержатся в Едином государственном реестре недвижимости		определены в результате выполнения комплексных кадастровых работ				
	X	Y	X	Y			
1	2	3	4	5	6	7	8
н370У	—	—	394 551,44	2 216 068,95	Метод спутниковых геодезических измерений (определений)	Mt = 0,10	—
н371У	—	—	394 552,66	2 216 069,54			
н215У	—	—	394 579,08	2 216 080,03			
н356У	—	—	394 572,14	2 216 094,83			
н372У	—	—	394 544,58	2 216 084,45			
н370У	—	—	394 551,44	2 216 068,95			

2. Сведения о частях границ уточняемого земельного участка с кадастровым номером 22:70:030704:118 :

Обозначение части границ		Горизонтальное проложение (S), м	Описание прохождения части границ	Сведения о согласовании местоположения границ (согласовано/спорное)
от т.	до т.			
1	2	3	4	5
н370У	н371У	1,36	—	согласовано
н371У	н215У	28,43		
н215У	н356У	16,35		
н356У	н372У	29,45		
н372У	н370У	16,95		

3. Сведения о характеристиках уточняемого земельного участка с кадастровым номером 22:70:030704:118 :

№ п/п	Наименование характеристики земельного участка	Значение характеристики
1	2	3
1	2	3

1	2	3
1.	Адрес земельного участка	—
1.1.	Сведения о местоположении земельного участка (при отсутствии адреса) в структурированном в соответствии с федеральной информационной адресной системой виде	Российская Федерация, Алтайский край, Рубцовск г
1.2.	Дополнительные сведения о местоположении земельного участка	снт № 7, ул. Сиреневая, уч-к 13
2.	Площадь земельного участка ± величина погрешности определения (вычисления) площади ($P \pm \Delta P$), м ²	491 ± 8,00
3.	Формула, примененная для вычисления предельной погрешности определения площади земельного участка, с подставленными значениями и итоговые (вычисленные) значения	$3,5 * 0,10 * \sqrt{(491,00)} = 8$
4.	Площадь земельного участка согласно сведениям Единого государственного реестра недвижимости (Ркад), м ²	485,00
5.	Оценка расхождения Р и Ркад ($P - P_{кад}$), м ²	6
6.	Предельный минимальный и максимальный размеры земельного участка (Рмин и Рмакс), м ²	Рмин = 200 Рмакс = 2 000
7.	Вид (виды) разрешенного использования	Для ведения садоводства
7.1.	Дополнительные сведения об использовании земельного участка	—
8.	Кадастровый или иной государственный учетный номер (инвентарный) здания, сооружения, объекта незавершенного строительства, расположенного на земельном участке	22:70:030704:119
9.	Сведения о земельных участках (землях общего пользования, территории общего пользования), посредством которых обеспечивается доступ	—
10.	Иные сведения	—
4. Пояснения к сведениям об уточняемом земельном участке с кадастровым номером		22:70:030704:118 :
1.	—	—

Сведения об уточняемых земельных участках, необходимые для исправления реестровых ошибок в сведениях о местоположении их границ

1. Сведения о характерных точках границ уточняемого земельного участка с кадастровым номером 22:70:030703:5 :

Система координат МСК-22, зона 2 Зона № 2

Обозначение характерных точек границ	Координаты, м				Метод определения координат	Формулы, примененные для расчета средней квадратической погрешности определения координат характерных точек границ (Mt), с подставленными в такие формулы значениями и итоговые (вычисленные) значения Mt, м	Описание закрепления точки
	содержатся в Едином государственном реестре недвижимости		определены в результате выполнения комплексных кадастровых работ				
	X	Y	X	Y			
1	2	3	4	5	6	7	8
349	394 599,31	2 216 106,70	—	—	Метод спутниковых геодезических измерений (определений)	—	—
389	394 593,03	2 216 120,28	—	—			
373	394 565,83	2 216 109,94	—	—			
350	394 572,41	2 216 095,23	—	—			
н356У	—	—	394 572,14	2 216 094,83			
н355У	—	—	394 581,38	2 216 098,88		Mt = 0,10	
н354У	—	—	394 597,64	2 216 106,22			
н353У	—	—	394 599,03	2 216 106,90			
н122У	—	—	394 592,82	2 216 120,27			
н121У	—	—	394 591,03	2 216 119,55			
н120У	—	—	394 577,77	2 216 114,39			

1	2	3	4	5	6	7	8
н119У	—	—	394 565,50	2 216 109,87	Метод спутниковых геодезических измерений (определений)	Mt = 0,10	—
349	394 599,31	2 216 106,70	—	—		—	

2. Сведения о частях границ уточняемого земельного участка с кадастровым номером 22:70:030703:5 :

Обозначение части границ		Горизонтальное проложение (S), м	Описание прохождения части границ	Сведения о согласовании местоположения границ (согласовано/спорное)
от т.	до т.			
1	2	3	4	5
н356У	н355У	10,09	—	согласовано
н355У	н354У	17,84		
н354У	н353У	1,55		
н353У	н122У	14,74		
н122У	н121У	1,93		
н121У	н120У	14,23		
н120У	н119У	13,08		
н119У	н356У	16,44		

3. Сведения о характеристиках уточняемого земельного участка с кадастровым номером 22:70:030703:5 :

№ п/п	Наименование характеристики	Значение характеристики
1	2	3
1.	Адрес земельного участка	—
1.1.	Сведения о местоположении земельного участка (при отсутствии адреса) в структурированном в соответствии с федеральной информационной адресной системой виде	658200, Российская Федерация, Алтайский край, Рубцовск г, № 7 снт
1.2.	Дополнительные сведения о местоположении земельного участка	Российская Федерация, Алтайский край, г. Рубцовск, сдт Садоводческое некоммерческое товарищество № 7, ул. Зеленая, 16
2.	Площадь земельного участка ± величина погрешности определения (вычисления) площади ($P \pm \Delta P$), м ²	457 ± 7,00
3.	Формула, примененная для вычисления предельной погрешности определения площади земельного участка, с подставленными значениями и итоговые (вычисленные) значения	$3,5 * 0,10 * \sqrt{(457,00)} = 7$
4.	Площадь земельного участка согласно сведениям Единого государственного реестра недвижимости (Ркад), м ²	453,00
5.	Оценка расхождения P и Ркад (P - Ркад), м ²	4

1	2	3
6.	Предельный минимальный и максимальный размеры земельного участка (Р _{мин} и Р _{макс}), м ²	Р _{мин} = Р _{мин} = 200 Р _{макс} = Р _{макс} = 2 000
7.	Кадастровый или иной государственный учетный номер (инвентарный) здания, сооружения, объекта незавершенного строительства, расположенного на земельном участке	22:70:030703:103
8.	Вид (виды) разрешенного использования	Для ведения садоводства
8.1.	Дополнительные сведения об использовании земельного участка	—
9.	Сведения о земельных участках (землях общего пользования, территории общего пользования), посредством которых обеспечивается доступ	—
10.	Иные сведения	<p>Ограничения в использовании согласно, ст. 67.1 "Предотвращение негативного воздействия вод и ликвидация его последствий", п. 6 Водного кодекса РФ от 03.06.2006 г. №74-ФЗ 6. В границах зон затопления, подтопления, в соответствии с законодательством Российской Федерации о градостроительной деятельности отнесенных к зонам с особыми условиями использования территорий, запрещаются: 1) размещение новых населенных пунктов и строительство объектов капитального строительства без обеспечения инженерной защиты таких населенных пунктов и объектов от затопления, подтопления; 2) использование сточных вод в целях регулирования плодородия почв; 3) размещение кладбищ, скотомогильников, объектов размещения отходов производства и потребления, химических, взрывчатых, токсичных, отравляющих и ядовитых веществ, пунктов хранения и захоронения радиоактивных отходов; 4) осуществление авиационных мер по борьбе с вредными организмами.. Учётный номер зоны 22:70-6.375. Обременение возникает на основании: Сопроводительное письмо № 05-11/1348, выдан Министерство природных ресурсов и экологии Алтайского края. Описание местоположения границ № б/н, выдан Урдабаева Светлана Валерьевна ООО "МонтажМонолитСтрой". Приказ об определении границы зоны затопления № 84пр, выдан Министерство природных ресурсов и экологии Алтайского края.</p> <p>В процессе проведения комплексных кадастровых работ было выявлено несоответствие сведений ЕГРН о местоположении границ земельного участка их фактическому местоположению. Несоответствие выражается общим смещением учтенных границ, сведения о которых содержатся в ЕГРН, по отношению к фактическим границам. Предположительно, ошибка была допущена при формировании границ объекта.</p>
4. Пояснения к сведениям об уточняемом земельном участке с кадастровым номером		22:70:030703:5 :
1.	—	—

1. Сведения о характерных точках границ уточняемого земельного участка с кадастровым номером 22:70:030703:37 :
 Система координат МСК-22, зона 2 Зона № 2

Обозначение характерных точек границ	Координаты, м				Метод определения координат	Формулы, примененные для расчета средней квадратической погрешности определения координат характерных точек границ (Mt), с подставленными в такие формулы значениями и итоговые (вычисленные) значения Mt, м	Описание закрепления точки
	содержатся в Едином государственном реестре недвижимости		определены в результате выполнения комплексных кадастровых работ				
	X	Y	X	Y			
1	2	3	4	5	6	7	8
384	394 671,25	2 216 097,68	—	—	Метод спутниковых геодезических измерений (определений)	—	—
385	394 663,53	2 216 113,55	—	—		0,20	
45	—	—	394 663,27	2 216 113,55		Mt = 0,10	
н44У	—	—	394 650,91	2 216 108,02			
н43У	—	—	394 636,18	2 216 101,98			
н309У	—	—	394 643,22	2 216 087,03			
н308У	—	—	394 654,49	2 216 091,39		Mt = 0,10	
386	394 636,36	2 216 102,10	—	—			
387	394 643,64	2 216 087,11	—	—			
388	394 669,15	2 216 096,76	—	—			
н190У	—	—	394 670,95	2 216 097,60		Mt = 0,10	
384	394 671,25	2 216 097,68	—	—		—	

2. Сведения о частях границ уточняемого земельного участка с кадастровым номером 22:70:030703:37 :

Обозначение части границ		Горизонтальное проложение (S), м	Описание прохождения части границ	Сведения о согласовании местоположения границ (согласовано/спорное)
от т.	до т.			
1	2	3	4	5
45	н44У	13,54	—	согласовано
н44У	н43У	15,92		
н43У	н309У	16,52		
н309У	н308У	12,08		
н308У	н190У	17,59		
н190У	45	17,70		

3. Сведения о характеристиках уточняемого земельного участка с кадастровым номером 22:70:030703:37 :

№ п/п	Наименование характеристики	Значение характеристики
1	2	3
1.	Адрес земельного участка	—
1.1.	Сведения о местоположении земельного участка (при отсутствии адреса) в структурированном в соответствии с федеральной информационной адресной системой виде	Российская Федерация, Алтайский край, Рубцовск г
1.2.	Дополнительные сведения о местоположении земельного участка	снт № 7, ул. Розовая, дом 11
2.	Площадь земельного участка ± величина погрешности определения (вычисления) площади ($P \pm \Delta P$), м ²	501 ± 8,00
3.	Формула, примененная для вычисления предельной погрешности определения площади земельного участка, с подставленными значениями и итоговые (вычисленные) значения	$3,5*0,10*\sqrt{(501,00)} = 8$
4.	Площадь земельного участка согласно сведениям Единого государственного реестра недвижимости (Ркад), м ²	507,00
5.	Оценка расхождения Р и Ркад ($P - P_{кад}$), м ²	6
6.	Предельный минимальный и максимальный размеры земельного участка (Рмин и Рмакс), м ²	Рмин = Рмин = 200 Рмакс = Рмакс = 2 000
7.	Кадастровый или иной государственный учетный номер (инвентарный) здания, сооружения, объекта незавершенного строительства, расположенного на земельном участке	22:70:030703:104
8.	Вид (виды) разрешенного использования	Для ведения садоводства
8.1.	Дополнительные сведения об использовании земельного участка	—

1	2	3
9.	Сведения о земельных участках (землях общего пользования, территории общего пользования), посредством которых обеспечивается доступ	—
10.	Иные сведения	<p>Ограничения в использовании согласно, ст. 67.1 "Предотвращение негативного воздействия вод и ликвидация его последствий", п. 6 Водного кодекса РФ от 03.06.2006 г. №74-ФЗ 6. В границах зон затопления, подтопления, в соответствии с законодательством Российской Федерации о градостроительной деятельности отнесенных к зонам с особыми условиями использования территорий, запрещаются: 1) размещение новых населенных пунктов и строительство объектов капитального строительства без обеспечения инженерной защиты таких населенных пунктов и объектов от затопления, подтопления; 2) использование сточных вод в целях регулирования плодородия почв; 3) размещение кладбищ, скотомогильников, объектов размещения отходов производства и потребления, химических, взрывчатых, токсичных, отравляющих и ядовитых веществ, пунктов хранения и захоронения радиоактивных отходов; 4) осуществление авиационных мер по борьбе с вредными организмами.. Учётный номер зоны 22:70-6.375. Обременение возникает на основании: Сопроводительное письмо № 05-11/1348, выдан Министерство природных ресурсов и экологии Алтайского края. Описание местоположения границ № б/н, выдан Урдабаева Светлана Валерьевна ООО "МонтажМонолитСтрой". Приказ об определении границы зоны затопления № 84пр, выдан Министерство природных ресурсов и экологии Алтайского края.</p> <p>В процессе проведения комплексных кадастровых работ было выявлено несоответствие сведений ЕГРН о местоположении границ земельного участка их фактическому местоположению. Несоответствие выражается общим смещением учтенных границ, сведения о которых содержатся в ЕГРН, по отношению к фактическим границам. Предположительно, ошибка была допущена при формировании границ объекта.</p>
4. Пояснения к сведениям об уточняемом земельном участке с кадастровым номером		22:70:030703:37 :
1.	—	

1. Сведения о характерных точках границ уточняемого земельного участка с кадастровым номером

22:70:030703:141

Система координат

МСК-22, зона 2

Зона №

2

Обозначение характерных точек границ	Координаты, м				Метод определения координат	Формулы, примененные для расчета средней квадратической погрешности определения координат характерных точек границ (Mt), с подставленными в такие формулы значениями и итоговые (вычисленные) значения Mt, м	Описание закрепления точки
	содержатся в Едином государственном реестре недвижимости		определены в результате выполнения комплексных кадастровых работ				
	X	Y	X	Y			
1	2	3	4	5	6	7	8
243	394 708,34	2 216 020,18	—	—	Метод спутниковых геодезических измерений (определений)	0,10	—
244	394 707,51	2 216 021,63	—	—			
245	394 701,02	2 216 036,57	—	—			
246	394 692,31	2 216 033,54	—	—			
247	394 673,09	2 216 026,12	—	—			
248	394 676,77	2 216 017,50	—	—			
249	394 681,19	2 216 008,58	—	—			
250	394 694,74	2 216 014,75	—	—			
н251У	—	—	394 681,74	2 216 008,12			
н252У	—	—	394 688,50	2 216 011,51			
н253У	—	—	394 708,13	2 216 019,29	Mt = 0,10		
н38У	—	—	394 700,27	2 216 035,43			

1	2	3	4	5	6	7	8
н177У	—	—	394 672,43	2 216 025,26	Метод спутниковых геодезических измерений (определений)	Mt = 0,10	—
н254У	—	—	394 677,94	2 216 013,44			
243	394 708,34	2 216 020,18	—	—		0,10	

2. Сведения о частях границ уточняемого земельного участка с кадастровым номером 22:70:030703:141 :

Обозначение части границ		Горизонтальное проложение (S), м	Описание прохождения части границ	Сведения о согласовании местоположения границ (согласовано/спорное)
от т.	до т.			
1	2	3	4	5
н251У	н252У	7,56	—	согласовано
н252У	н253У	21,12		
н253У	н38У	17,95		
н38У	н177У	29,64		
н177У	н254У	13,04		
н254У	н251У	6,54		

3. Сведения о характеристиках уточняемого земельного участка с кадастровым номером 22:70:030703:141 :

№ п/п	Наименование характеристики	Значение характеристики
1	2	3
1.	Адрес земельного участка	—
1.1.	Сведения о местоположении земельного участка (при отсутствии адреса) в структурированном в соответствии с федеральной информационной адресной системой виде	Российская Федерация, Алтайский край, Рубцовск г
1.2.	Дополнительные сведения о местоположении земельного участка	снт № 7, ул. Розовая, 1
2.	Площадь земельного участка ± величина погрешности определения (вычисления) площади ($P \pm \Delta P$), м ²	544 ± 8,00
3.	Формула, примененная для вычисления предельной погрешности определения площади земельного участка, с подставленными значениями и итоговые (вычисленные) значения	$3,5 * 0,10 * \sqrt{(544,00)} = 8$
4.	Площадь земельного участка согласно сведениям Единого государственного реестра недвижимости (Ркад), м ²	551,00
5.	Оценка расхождения Р и Ркад ($P - P_{кад}$), м ²	7

1	2	3
6.	Предельный минимальный и максимальный размеры земельного участка (Р _{мин} и Р _{макс}), м ²	Р _{мин} = Р _{мин} = 200 Р _{макс} = Р _{макс} = 2 000
7.	Кадастровый или иной государственный учетный номер (инвентарный) здания, сооружения, объекта незавершенного строительства, расположенного на земельном участке	—
8.	Вид (виды) разрешенного использования	Для ведения садоводства
8.1.	Дополнительные сведения об использовании земельного участка	—
9.	Сведения о земельных участках (землях общего пользования, территории общего пользования), посредством которых обеспечивается доступ	—
10.	Иные сведения	<p>Ограничения в использовании согласно, ст. 67.1 "Предотвращение негативного воздействия вод и ликвидация его последствий", п. 6 Водного кодекса РФ от 03.06.2006 г. №74-ФЗ 6. В границах зон затопления, подтопления, в соответствии с законодательством Российской Федерации о градостроительной деятельности отнесенных к зонам с особыми условиями использования территорий, запрещаются: 1) размещение новых населенных пунктов и строительство объектов капитального строительства без обеспечения инженерной защиты таких населенных пунктов и объектов от затопления, подтопления; 2) использование сточных вод в целях регулирования плодородия почв; 3) размещение кладбищ, скотомогильников, объектов размещения отходов производства и потребления, химических, взрывчатых, токсичных, отравляющих и ядовитых веществ, пунктов хранения и захоронения радиоактивных отходов; 4) осуществление авиационных мер по борьбе с вредными организмами.. Учётный номер зоны 22:70-6.375. Обременение возникает на основании: Сопроводительное письмо № 05-11/1348, выдан Министерство природных ресурсов и экологии Алтайского края. Описание местоположения границ № б/н, выдан Урдабаева Светлана Валерьевна ООО "МонтажМонолитСтрой". Приказ об определении границы зоны затопления № 84пр, выдан Министерство природных ресурсов и экологии Алтайского края.</p> <p>В процессе проведения комплексных кадастровых работ было выявлено несоответствие сведений ЕГРН о местоположении границ земельного участка их фактическому местоположению. Несоответствие выражается общим смещением учтенных границ, сведения о которых содержатся в ЕГРН, по отношению к фактическим границам. Предположительно, ошибка была допущена при формировании границ объекта.</p>
4. Пояснения к сведениям об уточняемом земельном участке с кадастровым номером		22:70:030703:141 :
1.	—	

Описание местоположения здания, сооружения, объекта незавершенного строительства на земельном участке

1. Сведения о характерных точках контура объекта недвижимости с кадастровым номером 22:70:030703:76 :

Система координат МСК-22, зона 2 Зона № 2

Обозначение характерных точек границ	Содержатся в Едином государственном реестре недвижимости			Определены в ходе выполнения комплексных кадастровых работ			Метод определения координат	Формулы, примененные для расчета средней квадратической погрешности определения координат характерных точек (Mt), м, с подставленными в такие формулы значениями и итоговые (вычисленные) значения Mt, м
	координаты, м		Радиус, м	координаты, м		Радиус, м		
	X	Y	R	X	Y	R		
1	2	3	4	5	6	7	8	9
н368О	—	—	—	394 563,62	2 216 168,88	—	Метод спутниковых геодезических измерений (определений)	Mt = 0,10
н369О	—	—	—	394 568,15	2 216 170,01	—		
н370О	—	—	—	394 566,86	2 216 175,18	—		
н371О	—	—	—	394 562,30	2 216 174,18	—		
н368О	—	—	—	394 563,62	2 216 168,88	—		

2. Сведения о характеристиках объекта недвижимости с кадастровым номером 22:70:030703:76 :

№ п/п	Наименование характеристики	Значение характеристики
1	2	3
1.	Вид объекта недвижимости	Здание
2.	Ранее присвоенный государственный учетный номер (инвентарный) здания, сооружения, объекта незавершенного строительства	Инвентарный номер 01:416:003:000155200, Кадастровый номер 22:70:030703:58:01:416:003:000155200
3.	Кадастровый номер земельного участка (земельных участков), в границах которого (которых) расположены здание, сооружение, объект незавершенного строительства	22:70:030703:58
4.	Уникальный учетный номер кадастрового квартала, в границах которого расположены здание, сооружение, объект незавершенного строительства	22:70:030703

1	2	3
5.	Адрес здания, сооружения, объекта незавершенного строительства	—
5.1.	Сведения о местоположении здания, сооружения, объекта незавершенного строительства (при отсутствии адреса) в структурированном в соответствии с федеральной информационной адресной системой виде	Российская Федерация, Алтайский край, Рубцовск г
5.2.	Дополнительные сведения о местоположении	снт №7, ул. Зеленая, д. 24
6.	Иные сведения	—

3. Пояснения к сведениям об объекте недвижимости с кадастровым номером 22:70:030703:76 :

1.	—
----	---

1. Сведения о характерных точках контура объекта недвижимости с кадастровым номером 22:70:030703:80 :

Система координат	<u>МСК-22, зона 2</u>	Зона № <u>2</u>
-------------------	-----------------------	-----------------

Обозначение характерных точек границ	Содержатся в Едином государственном реестре недвижимости			Определены в ходе выполнения комплексных кадастровых работ			Метод определения координат	Формулы, примененные для расчета средней квадратической погрешности определения координат характерных точек (Mt), м, с подставленными в такие формулы значениями и итоговые (вычисленные) значения Mt, м
	координаты, м		Радиус, м	координаты, м		Радиус, м		
	X	Y	R	X	Y	R		
1	2	3	4	5	6	7	8	9
н2920	—	—	—	394 668,78	2 216 010,19	—	Метод спутниковых геодезических измерений (определений)	Mt = 0,10
н2930	—	—	—	394 671,95	2 216 011,55	—		
н2940	—	—	—	394 669,69	2 216 016,84	—		
н2950	—	—	—	394 666,52	2 216 015,48	—		
н2920	—	—	—	394 668,78	2 216 010,19	—		

2. Сведения о характеристиках объекта недвижимости с кадастровым номером 22:70:030703:80 :

№ п/п	Наименование характеристики	Значение характеристики
1	2	3
1.	Вид объекта недвижимости	Здание

1	2	3
2.	Ранее присвоенный государственный учетный номер (инвентарный) здания, сооружения, объекта незавершенного строительства	—
3.	Кадастровый номер земельного участка (земельных участков), в границах которого (которых) расположены здание, сооружение, объект незавершенного строительства	22:70:030703:44
4.	Уникальный учетный номер кадастрового квартала, в границах которого расположены здание, сооружение, объект незавершенного строительства	22:70:030703
5.	Адрес здания, сооружения, объекта незавершенного строительства	—
5.1.	Сведения о местоположении здания, сооружения, объекта незавершенного строительства (при отсутствии адреса) в структурированном в соответствии с федеральной информационной адресной системой виде	Российская Федерация, Алтайский край, Рубцовск г
5.2.	Дополнительные сведения о местоположении	снт №7, ул. Розовая, д. 2
6.	Иные сведения	—

3. Пояснения к сведениям об объекте недвижимости с кадастровым номером 22:70:030703:80 :

1.	—
----	---

1. Сведения о характерных точках контура объекта недвижимости с кадастровым номером 22:70:030703:81 :

Система координат		МСК-22, зона 2					Зона № <u>2</u>	
Обозначение характерных точек границ	Содержатся в Едином государственном реестре недвижимости			Определены в ходе выполнения комплексных кадастровых работ			Метод определения координат	Формулы, примененные для расчета средней квадратической погрешности определения координат характерных точек (Mt), м, с подставленными в такие формулы значениями и итоговые (вычисленные) значения Mt, м
	координаты, м		Радиус, м	координаты, м		Радиус, м		
	X	Y	R	X	Y	R		
1	2	3	4	5	6	7	8	9
н3100	—	—	—	394 634,63	2 216 081,64	—	Метод спутниковых геодезических измерений (определений)	Mt = 0,10
н3110	—	—	—	394 637,43	2 216 082,88	—		
н3120	—	—	—	394 634,80	2 216 088,81	—		

1	2	3	4	5	6	7	8	9
н3130	—	—	—	394 632,00	2 216 087,57	—	Метод спутниковых геодезических измерений (определений)	Mt = 0,10
н3100	—	—	—	394 634,63	2 216 081,64	—		

2. Сведения о характеристиках объекта недвижимости с кадастровым номером 22:70:030703:81 :

№ п/п	Наименование характеристики	Значение характеристики
1	2	3
1.	Вид объекта недвижимости	Здание
2.	Ранее присвоенный государственный учетный номер (инвентарный) здания, сооружения, объекта незавершенного строительства	—
3.	Кадастровый номер земельного участка (земельных участков), в границах которого (которых) расположены здание, сооружение, объект незавершенного строительства	22:70:030703:50
4.	Уникальный учетный номер кадастрового квартала, в границах которого расположены здание, сооружение, объект незавершенного строительства	22:70:030703
5.	Адрес здания, сооружения, объекта незавершенного строительства	—
5.1.	Сведения о местоположении здания, сооружения, объекта незавершенного строительства (при отсутствии адреса) в структурированном в соответствии с федеральной информационной адресной системой виде	Российская Федерация, Алтайский край, Рубцовск г
5.2.	Дополнительные сведения о местоположении	снт №7, ул. Розовая, д. 8
6.	Иные сведения	—

3. Пояснения к сведениям об объекте недвижимости с кадастровым номером 22:70:030703:81 :

1.	—
----	---

1. Сведения о характерных точках контура объекта недвижимости с кадастровым номером 22:70:030703:83 :

Система координат		МСК-22, зона 2					Зона № <u>2</u>	
Обозначение характерных точек границ	Содержатся в Едином государственном реестре недвижимости			Определены в ходе выполнения комплексных кадастровых работ			Метод определения координат	Формулы, примененные для расчета средней квадратической погрешности определения координат характерных точек (Mt), м, с подставленными в такие формулы значениями и итоговые (вычисленные) значения Mt, м
	координаты, м		Радиус, м	координаты, м		Радиус, м		
	X	Y	R	X	Y	R		
1	2	3	4	5	6	7	8	9
н3600	—	—	—	394 578,07	2 216 140,92	—	Метод спутниковых геодезических измерений (определений)	Mt = 0,10
н3610	—	—	—	394 581,70	2 216 142,51	—		
н3620	—	—	—	394 579,16	2 216 148,22	—		
н3630	—	—	—	394 575,60	2 216 146,79	—		
н3600	—	—	—	394 578,07	2 216 140,92	—		

2. Сведения о характеристиках объекта недвижимости с кадастровым номером 22:70:030703:83 :

№ п/п	Наименование характеристики	Значение характеристики
1	2	3
1.	Вид объекта недвижимости	Здание
2.	Ранее присвоенный государственный учетный номер (инвентарный) здания, сооружения, объекта незавершенного строительства	Условный номер 22-22-03/028/2011-339
3.	Кадастровый номер земельного участка (земельных участков), в границах которого (которых) расположены здание, сооружение, объект незавершенного строительства	22:70:030703:56
4.	Уникальный учетный номер кадастрового квартала, в границах которого расположены здание, сооружение, объект незавершенного строительства	22:70:030703

1	2	3
5.	Адрес здания, сооружения, объекта незавершенного строительства	—
5.1.	Сведения о местоположении здания, сооружения, объекта незавершенного строительства (при отсутствии адреса) в структурированном в соответствии с федеральной информационной адресной системой виде	Российская Федерация, Алтайский край, Рубцовск г
5.2.	Дополнительные сведения о местоположении	снт №7, ул Зеленая, д. 20
6.	Иные сведения	—

3. Пояснения к сведениям об объекте недвижимости с кадастровым номером 22:70:030703:83 :

1.	—
----	---

1. Сведения о характерных точках контура объекта недвижимости с кадастровым номером 22:70:030703:84 :

Система координат	<u>МСК-22, зона 2</u>	Зона № <u>2</u>
-------------------	-----------------------	-----------------

Обозначение характерных точек границ	Содержатся в Едином государственном реестре недвижимости			Определены в ходе выполнения комплексных кадастровых работ			Метод определения координат	Формулы, примененные для расчета средней квадратической погрешности определения координат характерных точек (Mt), м, с подставленными в такие формулы значениями и итоговые (вычисленные) значения Mt, м
	координаты, м		Радиус, м	координаты, м		Радиус, м		
	X	Y	R	X	Y	R		
1	2	3	4	5	6	7	8	9
н3640	—	—	—	394 572,12	2 216 156,03	—	Метод спутниковых геодезических измерений (определений)	Mt = 0,10
н3650	—	—	—	394 575,26	2 216 157,24	—		
н3660	—	—	—	394 573,52	2 216 161,49	—		
н3670	—	—	—	394 568,78	2 216 159,72	—		
н4100	—	—	—	394 570,06	2 216 156,62	—		
н3640	—	—	—	394 572,12	2 216 156,03	—		

2. Сведения о характеристиках объекта недвижимости с кадастровым номером 22:70:030703:84 :

№ п/п	Наименование характеристики	Значение характеристики
-------	-----------------------------	-------------------------

1	2		3					
1.	Вид объекта недвижимости		Здание					
2.	Ранее присвоенный государственный учетный номер (инвентарный) здания, сооружения, объекта незавершенного строительства		Условный номер 22-22-03/028/2008-124					
3.	Кадастровый номер земельного участка (земельных участков), в границах которого (которых) расположены здание, сооружение, объект незавершенного строительства		22:70:030703:57					
4.	Уникальный учетный номер кадастрового квартала, в границах которого расположены здание, сооружение, объект незавершенного строительства		22:70:030703					
5.	Адрес здания, сооружения, объекта незавершенного строительства		—					
5.1.	Сведения о местоположении здания, сооружения, объекта незавершенного строительства (при отсутствии адреса) в структурированном в соответствии с федеральной информационной адресной системой виде		Российская Федерация, Алтайский край, Рубцовск г					
5.2.	Дополнительные сведения о местоположении		снт №7, улица Зеленая, д. 22					
6.	Иные сведения		—					
3. Пояснения к сведениям об объекте недвижимости с кадастровым номером			<u>22:70:030703:84</u> :					
1.	—		—					
1. Сведения о характерных точках контура объекта недвижимости с кадастровым номером			<u>22:70:030703:85</u> :					
Система координат <u>МСК-22, зона 2</u>			Зона № <u>2</u>					
Обозначение характерных точек границ	Содержатся в Едином государственном реестре недвижимости			Определены в ходе выполнения комплексных кадастровых работ			Метод определения координат	Формулы, примененные для расчета средней квадратической погрешности определения координат характерных точек (Mt), м, с подставленными в такие формулы значениями и итоговые (вычисленные) значения Mt, м
	координаты, м		Радиус, м	координаты, м		Радиус, м		
	X	Y	R	X	Y	R		
1	2	3	4	5	6	7	8	9
н372О	—	—	—	394 559,26	2 216 178,38	—	Метод спутниковых геодезических измерений (определений)	Mt = 0,10
н373О	—	—	—	394 564,32	2 216 180,00	—		

1	2	3	4	5	6	7	8	9
н3740	—	—	—	394 561,57	2 216 188,60	—	Метод спутниковых геодезических измерений (определений)	Mt = 0,10
н3750	—	—	—	394 556,50	2 216 187,05	—		
н3720	—	—	—	394 559,26	2 216 178,38	—		

2. Сведения о характеристиках объекта недвижимости с кадастровым номером 22:70:030703:85 :

№ п/п	Наименование характеристики	Значение характеристики
1	2	3
1.	Вид объекта недвижимости	Здание
2.	Ранее присвоенный государственный учетный номер (инвентарный) здания, сооружения, объекта незавершенного строительства	Условный номер 22-22-03/004/2011-107
3.	Кадастровый номер земельного участка (земельных участков), в границах которого (которых) расположены здание, сооружение, объект незавершенного строительства	22:70:030703:59
4.	Уникальный учетный номер кадастрового квартала, в границах которого расположены здание, сооружение, объект незавершенного строительства	22:70:030703
5.	Адрес здания, сооружения, объекта незавершенного строительства	—
5.1.	Сведения о местоположении здания, сооружения, объекта незавершенного строительства (при отсутствии адреса) в структурированном в соответствии с федеральной информационной адресной системой виде	Российская Федерация, Алтайский край, Рубцовск г
5.2.	Дополнительные сведения о местоположении	снт №7, ул Зеленая, д. 26
6.	Иные сведения	—

3. Пояснения к сведениям об объекте недвижимости с кадастровым номером 22:70:030703:85 :

1.	—
----	---

1. Сведения о характерных точках контура объекта недвижимости с кадастровым номером 22:70:030703:86 :

Система координат		МСК-22, зона 2					Зона № <u>2</u>	
Обозначение характерных точек границ	Содержатся в Едином государственном реестре недвижимости			Определены в ходе выполнения комплексных кадастровых работ			Метод определения координат	Формулы, примененные для расчета средней квадратической погрешности определения координат характерных точек (Mt), м, с подставленными в такие формулы значениями и итоговые (вычисленные) значения Mt, м
	координаты, м		Радиус, м	координаты, м		Радиус, м		
	X	Y	R	X	Y	R		
1	2	3	4	5	6	7	8	9
н236О	—	—	—	394 697,82	2 216 123,96	—	Метод спутниковых геодезических измерений (определений)	Mt = 0,10
н237О	—	—	—	394 702,77	2 216 126,21	—		
н240О	—	—	—	394 700,40	2 216 131,44	—		
н241О	—	—	—	394 695,45	2 216 129,19	—		
н236О	—	—	—	394 697,82	2 216 123,96	—		

2. Сведения о характеристиках объекта недвижимости с кадастровым номером 22:70:030703:86 :

№ п/п	Наименование характеристики	Значение характеристики
1	2	3
1.	Вид объекта недвижимости	Здание
2.	Ранее присвоенный государственный учетный номер (инвентарный) здания, сооружения, объекта незавершенного строительства	Условный номер 22-22-03/016/2007-873
3.	Кадастровый номер земельного участка (земельных участков), в границах которого (которых) расположены здание, сооружение, объект незавершенного строительства	22:70:030703:22
4.	Уникальный учетный номер кадастрового квартала, в границах которого расположены здание, сооружение, объект незавершенного строительства	22:70:030703

1	2	3
5.	Адрес здания, сооружения, объекта незавершенного строительства	—
5.1.	Сведения о местоположении здания, сооружения, объекта незавершенного строительства (при отсутствии адреса) в структурированном в соответствии с федеральной информационной адресной системой виде	Российская Федерация, Алтайский край, Рубцовск г
5.2.	Дополнительные сведения о местоположении	снт №7, Облепиховая улица, д. 11
6.	Иные сведения	—

3. Пояснения к сведениям об объекте недвижимости с кадастровым номером 22:70:030703:86 :

1.	—
----	---

1. Сведения о характерных точках контура объекта недвижимости с кадастровым номером 22:70:030703:87 :

Система координат	<u>МСК-22, зона 2</u>	Зона №	<u>2</u>
-------------------	-----------------------	--------	----------

Обозначение характерных точек границ	Содержатся в Едином государственном реестре недвижимости			Определены в ходе выполнения комплексных кадастровых работ			Метод определения координат	Формулы, примененные для расчета средней квадратической погрешности определения координат характерных точек (Mt), м, с подставленными в такие формулы значениями и итоговые (вычисленные) значения Mt, м
	координаты, м		Радиус, м	координаты, м		Радиус, м		
	X	Y	R	X	Y	R		
1	2	3	4	5	6	7	8	9
н2440	—	—	—	394 687,09	2 216 114,94	—	Метод спутниковых геодезических измерений (определений)	Mt = 0,10
н2450	—	—	—	394 692,11	2 216 116,78	—		
н2460	—	—	—	394 690,10	2 216 122,25	—		
н2470	—	—	—	394 685,08	2 216 120,41	—		
н2440	—	—	—	394 687,09	2 216 114,94	—		

2. Сведения о характеристиках объекта недвижимости с кадастровым номером 22:70:030703:87 :

№ п/п	Наименование характеристики	Значение характеристики
1	2	3
1.	Вид объекта недвижимости	Здание

1	2	3
2.	Ранее присвоенный государственный учетный номер (инвентарный) здания, сооружения, объекта незавершенного строительства	Условный номер 22-22-03/031/2007-768
3.	Кадастровый номер земельного участка (земельных участков), в границах которого (которых) расположены здание, сооружение, объект незавершенного строительства	22:70:030703:23
4.	Уникальный учетный номер кадастрового квартала, в границах которого расположены здание, сооружение, объект незавершенного строительства	22:70:030703
5.	Адрес здания, сооружения, объекта незавершенного строительства	—
5.1.	Сведения о местоположении здания, сооружения, объекта незавершенного строительства (при отсутствии адреса) в структурированном в соответствии с федеральной информационной адресной системой виде	Российская Федерация, Алтайский край, Рубцовск г
5.2.	Дополнительные сведения о местоположении	снт №7, Облепиховая улица, д. 12
6.	Иные сведения	—

3. Пояснения к сведениям об объекте недвижимости с кадастровым номером 22:70:030703:87 :

1.	—
----	---

1. Сведения о характерных точках контура объекта недвижимости с кадастровым номером 22:70:030703:88 :

Система координат <u>МСК-22, зона 2</u>		Зона № <u>2</u>						
Обозначение характерных точек границ	Содержатся в Едином государственном реестре недвижимости		Определены в ходе выполнения комплексных кадастровых работ			Метод определения координат	Формулы, примененные для расчета средней квадратической погрешности определения координат характерных точек (Mt), м, с подставленными в такие формулы значениями и итоговые (вычисленные) значения Mt, м	
	координаты, м		координаты, м		Радиус, м			
	X	Y	X	Y	R			
1	2	3	4	5	6	7	8	9
н2800	—	—	—	394 668,32	2 216 156,55	—	Метод спутниковых геодезических измерений (определений)	Mt = 0,10
н2810	—	—	—	394 672,95	2 216 158,29	—		
н2820	—	—	—	394 670,49	2 216 164,82	—		

1	2	3	4	5	6	7	8	9
н2830	—	—	—	394 665,92	2 216 163,13	—	Метод спутниковых геодезических измерений (определений)	Mt = 0,10
н2800	—	—	—	394 668,32	2 216 156,55	—		

2. Сведения о характеристиках объекта недвижимости с кадастровым номером 22:70:030703:88 :

№ п/п	Наименование характеристики	Значение характеристики
1	2	3
1.	Вид объекта недвижимости	Здание
2.	Ранее присвоенный государственный учетный номер (инвентарный) здания, сооружения, объекта незавершенного строительства	Условный номер 22-22-03/034/2011-454
3.	Кадастровый номер земельного участка (земельных участков), в границах которого (которых) расположены здание, сооружение, объект незавершенного строительства	22:70:030703:26
4.	Уникальный учетный номер кадастрового квартала, в границах которого расположены здание, сооружение, объект незавершенного строительства	22:70:030703
5.	Адрес здания, сооружения, объекта незавершенного строительства	—
5.1.	Сведения о местоположении здания, сооружения, объекта незавершенного строительства (при отсутствии адреса) в структурированном в соответствии с федеральной информационной адресной системой виде	Российская Федерация, Алтайский край, Рубцовск г
5.2.	Дополнительные сведения о местоположении	снт №7, ул Облепиховая, д. 18
6.	Иные сведения	—

3. Пояснения к сведениям об объекте недвижимости с кадастровым номером 22:70:030703:88 :

1.	—
----	---

1. Сведения о характерных точках контура объекта недвижимости с кадастровым номером 22:70:030703:89 :

Система координат		МСК-22, зона 3					Зона № <u>3</u>	
Обозначение характерных точек границ	Содержатся в Едином государственном реестре недвижимости			Определены в ходе выполнения комплексных кадастровых работ			Метод определения координат	Формулы, примененные для расчета средней квадратической погрешности определения координат характерных точек (Mt), м, с подставленными в такие формулы значениями и итоговые (вычисленные) значения Mt, м
	координаты, м		Радиус, м	координаты, м		Радиус, м		
	X	Y	R	X	Y	R		
1	2	3	4	5	6	7	8	9
н2640	—	—	—	394 667,84	2 216 185,81	—	Метод спутниковых геодезических измерений (определений)	Mt = 0,10
н2650	—	—	—	394 672,28	2 216 187,49	—		
н2660	—	—	—	394 670,17	2 216 193,06	—		
н2670	—	—	—	394 665,73	2 216 191,38	—		
н2640	—	—	—	394 667,84	2 216 185,81	—		

2. Сведения о характеристиках объекта недвижимости с кадастровым номером 22:70:030703:89 :

№ п/п	Наименование характеристики	Значение характеристики
1	2	3
1.	Вид объекта недвижимости	Здание
2.	Ранее присвоенный государственный учетный номер (инвентарный) здания, сооружения, объекта незавершенного строительства	Условный номер 22-22-03/018/2008-161
3.	Кадастровый номер земельного участка (земельных участков), в границах которого (которых) расположены здание, сооружение, объект незавершенного строительства	22:70:030703:27
4.	Уникальный учетный номер кадастрового квартала, в границах которого расположены здание, сооружение, объект незавершенного строительства	22:70:030703

1	2	3
5.	Адрес здания, сооружения, объекта незавершенного строительства	—
5.1.	Сведения о местоположении здания, сооружения, объекта незавершенного строительства (при отсутствии адреса) в структурированном в соответствии с федеральной информационной адресной системой виде	Российская Федерация, Алтайский край, Рубцовск г
5.2.	Дополнительные сведения о местоположении	снт №7, Облепиховая улица, д. 19
6.	Иные сведения	—

3. Пояснения к сведениям об объекте недвижимости с кадастровым номером 22:70:030703:89 :

1.	—
----	---

1. Сведения о характерных точках контура объекта недвижимости с кадастровым номером 22:70:030703:90 :

Система координат	<u>МСК-22, зона 2</u>	Зона №	<u>2</u>
-------------------	-----------------------	--------	----------

Обозначение характерных точек границ	Содержатся в Едином государственном реестре недвижимости			Определены в ходе выполнения комплексных кадастровых работ			Метод определения координат	Формулы, примененные для расчета средней квадратической погрешности определения координат характерных точек (Mt), м, с подставленными в такие формулы значениями и итоговые (вычисленные) значения Mt, м
	координаты, м		Радиус, м	координаты, м		Радиус, м		
	X	Y	R	X	Y	R		
1	2	3	4	5	6	7	8	9
н2240	—	—	—	394 713,99	2 216 089,72	—	Метод спутниковых геодезических измерений (определений)	Mt = 0,10
н2250	—	—	—	394 719,11	2 216 092,23	—		
н2260	—	—	—	394 717,57	2 216 095,37	—		
н2270	—	—	—	394 712,45	2 216 092,86	—		
н2240	—	—	—	394 713,99	2 216 089,72	—		

2. Сведения о характеристиках объекта недвижимости с кадастровым номером 22:70:030703:90 :

№ п/п	Наименование характеристики	Значение характеристики
1	2	3
1.	Вид объекта недвижимости	Здание

1	2	3
2.	Ранее присвоенный государственный учетный номер (инвентарный) здания, сооружения, объекта незавершенного строительства	Условный номер 22-22-03/033/2007-371
3.	Кадастровый номер земельного участка (земельных участков), в границах которого (которых) расположены здание, сооружение, объект незавершенного строительства	22:70:030703:34
4.	Уникальный учетный номер кадастрового квартала, в границах которого расположены здание, сооружение, объект незавершенного строительства	22:70:030703
5.	Адрес здания, сооружения, объекта незавершенного строительства	—
5.1.	Сведения о местоположении здания, сооружения, объекта незавершенного строительства (при отсутствии адреса) в структурированном в соответствии с федеральной информационной адресной системой виде	Российская Федерация, Алтайский край, Рубцовск г
5.2.	Дополнительные сведения о местоположении	снт №7, Облепиховая улица, д. 7
6.	Иные сведения	—

3. Пояснения к сведениям об объекте недвижимости с кадастровым номером 22:70:030703:90 :

1.	—
----	---

1. Сведения о характерных точках контура объекта недвижимости с кадастровым номером 22:70:030703:91 :

Система координат		МСК-22, зона 2					Зона № <u>2</u>	
Обозначение характерных точек границ	Содержатся в Едином государственном реестре недвижимости			Определены в ходе выполнения комплексных кадастровых работ			Метод определения координат	Формулы, примененные для расчета средней квадратической погрешности определения координат характерных точек (Mt), м, с подставленными в такие формулы значениями и итоговые (вычисленные) значения Mt, м
	координаты, м		Радиус, м	координаты, м		Радиус, м		
	X	Y	R	X	Y	R		
1	2	3	4	5	6	7	8	9
н800	—	—	—	394 839,30	2 216 138,49	—	Метод спутниковых геодезических измерений (определений)	Mt = 0,10
н810	—	—	—	394 841,00	2 216 139,21	—		
н820	—	—	—	394 842,15	2 216 136,80	—		

1	2	3	4	5	6	7	8	9
н83О	—	—	—	394 845,30	2 216 138,19	—	Метод спутниковых геодезических измерений (определений)	Mt = 0,10
н84О	—	—	—	394 842,25	2 216 144,48	—		
н34О	—	—	—	394 837,69	2 216 142,45	—		
н80О	—	—	—	394 839,30	2 216 138,49	—		

2. Сведения о характеристиках объекта недвижимости с кадастровым номером 22:70:030703:91 :

№ п/п	Наименование характеристики	Значение характеристики
1	2	3
1.	Вид объекта недвижимости	Здание
2.	Ранее присвоенный государственный учетный номер (инвентарный) здания, сооружения, объекта незавершенного строительства	Условный номер 22-22-03/005/2012-842
3.	Кадастровый номер земельного участка (земельных участков), в границах которого (которых) расположены здание, сооружение, объект незавершенного строительства	22:70:030703:20
4.	Уникальный учетный номер кадастрового квартала, в границах которого расположены здание, сооружение, объект незавершенного строительства	22:70:030703
5.	Адрес здания, сооружения, объекта незавершенного строительства	—
5.1.	Сведения о местоположении здания, сооружения, объекта незавершенного строительства (при отсутствии адреса) в структурированном в соответствии с федеральной информационной адресной системой виде	Российская Федерация, Алтайский край, Рубцовск г
5.2.	Дополнительные сведения о местоположении	снт №7, ул Северная, д. 10
6.	Иные сведения	—

3. Пояснения к сведениям об объекте недвижимости с кадастровым номером 22:70:030703:91 :

1.	—
----	---

1. Сведения о характерных точках контура объекта недвижимости с кадастровым номером 22:70:030703:92 :

Система координат		МСК-22, зона 2					Зона № <u>2</u>	
Обозначение характерных точек границ	Содержатся в Едином государственном реестре недвижимости			Определены в ходе выполнения комплексных кадастровых работ			Метод определения координат	Формулы, примененные для расчета средней квадратической погрешности определения координат характерных точек (Mt), м, с подставленными в такие формулы значениями и итоговые (вычисленные) значения Mt, м
	координаты, м		Радиус, м	координаты, м		Радиус, м		
	X	Y	R	X	Y	R		
1	2	3	4	5	6	7	8	9
н89О	—	—	—	394 831,00	2 216 162,65	—	Метод спутниковых геодезических измерений (определений)	Mt = 0,10
н90О	—	—	—	394 833,36	2 216 163,47	—		
н91О	—	—	—	394 832,74	2 216 165,15	—		
н419О	—	—	—	394 836,36	2 216 166,49	—		
н420О	—	—	—	394 834,94	2 216 170,39	—		
н92О	—	—	—	394 828,95	2 216 168,34	—		
н89О	—	—	—	394 831,00	2 216 162,65	—		

2. Сведения о характеристиках объекта недвижимости с кадастровым номером 22:70:030703:92 :

№ п/п	Наименование характеристики	Значение характеристики
1	2	3
1.	Вид объекта недвижимости	Здание
2.	Ранее присвоенный государственный учетный номер (инвентарный) здания, сооружения, объекта незавершенного строительства	Условный номер 22-22-03/061/2008-485
3.	Кадастровый номер земельного участка (земельных участков), в границах которого (которых) расположены здание, сооружение, объект незавершенного строительства	22:70:030703:71

1	2	3
4.	Уникальный учетный номер кадастрового квартала, в границах которого расположены здание, сооружение, объект незавершенного строительства	22:70:030703
5.	Адрес здания, сооружения, объекта незавершенного строительства	—
5.1.	Сведения о местоположении здания, сооружения, объекта незавершенного строительства (при отсутствии адреса) в структурированном в соответствии с федеральной информационной адресной системой виде	Российская Федерация, Алтайский край, Рубцовск г
5.2.	Дополнительные сведения о местоположении	снт №7, улица Северная, д. 14
6.	Иные сведения	—

3. Пояснения к сведениям об объекте недвижимости с кадастровым номером 22:70:030703:92 :

1. —

1. Сведения о характерных точках контура объекта недвижимости с кадастровым номером 22:70:030703:93 :

Система координат МСК-22, зона 2 Зона № 2

Обозначение характерных точек границ	Содержатся в Едином государственном реестре недвижимости			Определены в ходе выполнения комплексных кадастровых работ			Метод определения координат	Формулы, примененные для расчета средней квадратической погрешности определения координат характерных точек (Mt), м, с подставленными в такие формулы значениями и итоговые (вычисленные) значения Mt, м
	координаты, м		Радиус, м	координаты, м		Радиус, м		
	X	Y	R	X	Y	R		
1	2	3	4	5	6	7	8	9
н1050	—	—	—	394 798,55	2 216 223,84	—	Метод спутниковых геодезических измерений (определений)	Mt = 0,10
н1060	—	—	—	394 805,38	2 216 225,72	—		
н1070	—	—	—	394 803,64	2 216 232,05	—		
н1080	—	—	—	394 798,19	2 216 230,63	—		
н1090	—	—	—	394 799,07	2 216 227,46	—		
н1100	—	—	—	394 797,66	2 216 227,07	—		

1	2	3	4	5	6	7	8	9
н1050	—	—	—	394 798,55	2 216 223,84	—	Метод спутниковых геодезических измерений (определений)	Mt = 0,10

2. Сведения о характеристиках объекта недвижимости с кадастровым номером 22:70:030703:93 :

№ п/п	Наименование характеристики	Значение характеристики
1	2	3
1.	Вид объекта недвижимости	Здание
2.	Ранее присвоенный государственный учетный номер (инвентарный) здания, сооружения, объекта незавершенного строительства	Условный номер 22-22-03/065/2009-025
3.	Кадастровый номер земельного участка (земельных участков), в границах которого (которых) расположены здание, сооружение, объект незавершенного строительства	22:70:030703:118
4.	Уникальный учетный номер кадастрового квартала, в границах которого расположены здание, сооружение, объект незавершенного строительства	22:70:030703
5.	Адрес здания, сооружения, объекта незавершенного строительства	—
5.1.	Сведения о местоположении здания, сооружения, объекта незавершенного строительства (при отсутствии адреса) в структурированном в соответствии с федеральной информационной адресной системой виде	Российская Федерация, Алтайский край, Рубцовск г
5.2.	Дополнительные сведения о местоположении	снт №7, улица Северная, д. 24
6.	Иные сведения	—

3. Пояснения к сведениям об объекте недвижимости с кадастровым номером 22:70:030703:93 :

1.	—
----	---

1. Сведения о характерных точках контура объекта недвижимости с кадастровым номером 22:70:030703:94 :

Система координат		МСК-22, зона 2				Зона №		2
Обозначение характерных точек границ	Содержатся в Едином государственном реестре недвижимости			Определены в ходе выполнения комплексных кадастровых работ			Метод определения координат	Формулы, примененные для расчета средней квадратической погрешности определения координат характерных точек (Mt), м, с подставленными в такие формулы значениями и итоговые (вычисленные) значения Mt, м
	координаты, м		Радиус, м	координаты, м		Радиус, м		
	X	Y	R	X	Y	R		

1	2	3	4	5	6	7	8	9
н3910	—	—	—	394 510,48	2 216 159,68	—	Метод спутниковых геодезических измерений (определений)	Mt = 0,10
н3920	—	—	—	394 514,74	2 216 160,73	—		
н3930	—	—	—	394 513,70	2 216 165,47	—		
н3940	—	—	—	394 509,42	2 216 164,48	—		
н3910	—	—	—	394 510,48	2 216 159,68	—		

2. Сведения о характеристиках объекта недвижимости с кадастровым номером 22:70:030703:94 :

№ п/п	Наименование характеристики	Значение характеристики
1	2	3
1.	Вид объекта недвижимости	Здание
2.	Ранее присвоенный государственный учетный номер (инвентарный) здания, сооружения, объекта незавершенного строительства	Условный номер 22-22-03/067/2008-045
3.	Кадастровый номер земельного участка (земельных участков), в границах которого (которых) расположены здание, сооружение, объект незавершенного строительства	22:70:030703:67
4.	Уникальный учетный номер кадастрового квартала, в границах которого расположены здание, сооружение, объект незавершенного строительства	22:70:030703
5.	Адрес здания, сооружения, объекта незавершенного строительства	—
5.1.	Сведения о местоположении здания, сооружения, объекта незавершенного строительства (при отсутствии адреса) в структурированном в соответствии с федеральной информационной адресной системой виде	Российская Федерация, Алтайский край, Рубцовск г
5.2.	Дополнительные сведения о местоположении	снт №7, улица Сиреневая, садовый дом 23
6.	Иные сведения	—

3. Пояснения к сведениям об объекте недвижимости с кадастровым номером 22:70:030703:94 :

1.	—
----	---

1. Сведения о характерных точках контура объекта недвижимости с кадастровым номером 22:70:030703:95 :

Система координат		МСК-22, зона 2					Зона № <u>2</u>	
Обозначение характерных точек границ	Содержатся в Едином государственном реестре недвижимости			Определены в ходе выполнения комплексных кадастровых работ			Метод определения координат	Формулы, примененные для расчета средней квадратической погрешности определения координат характерных точек (Mt), м, с подставленными в такие формулы значениями и итоговые (вычисленные) значения Mt, м
	координаты, м		Радиус, м	координаты, м		Радиус, м		
	X	Y	R	X	Y	R		
1	2	3	4	5	6	7	8	9
н3390	—	—	—	394 583,93	2 215 999,25	—	Метод спутниковых геодезических измерений (определений)	Mt = 0,10
н3400	—	—	—	394 589,44	2 216 001,55	—		
н3410	—	—	—	394 587,74	2 216 005,68	—		
н3420	—	—	—	394 582,16	2 216 003,37	—		
н3390	—	—	—	394 583,93	2 215 999,25	—		
н3390	—	—	—	394 583,93	2 215 999,25	—		

2. Сведения о характеристиках объекта недвижимости с кадастровым номером 22:70:030703:95 :

№ п/п	Наименование характеристики	Значение характеристики
1	2	3
1.	Вид объекта недвижимости	Здание
2.	Ранее присвоенный государственный учетный номер (инвентарный) здания, сооружения, объекта незавершенного строительства	Условный номер 22-22-03/017/2008-121
3.	Кадастровый номер земельного участка (земельных участков), в границах которого (которых) расположены здание, сооружение, объект незавершенного строительства	22:70:030703:69
4.	Уникальный учетный номер кадастрового квартала, в границах которого расположены здание, сооружение, объект незавершенного строительства	22:70:030703

1	2	3
5.	Адрес здания, сооружения, объекта незавершенного строительства	—
5.1.	Сведения о местоположении здания, сооружения, объекта незавершенного строительства (при отсутствии адреса) в структурированном в соответствии с федеральной информационной адресной системой виде	Российская Федерация, Алтайский край, Рубцовск г
5.2.	Дополнительные сведения о местоположении	снт №7, ул Сиреневая, д. 3
6.	Иные сведения	—

3. Пояснения к сведениям об объекте недвижимости с кадастровым номером 22:70:030703:95 :

1.	—
----	---

1. Сведения о характерных точках контура объекта недвижимости с кадастровым номером 22:70:030703:96 :

Система координат	<u>МСК-22, зона 3</u>	Зона №	<u>3</u>
-------------------	-----------------------	--------	----------

Обозначение характерных точек границ	Содержатся в Едином государственном реестре недвижимости			Определены в ходе выполнения комплексных кадастровых работ			Метод определения координат	Формулы, примененные для расчета средней квадратической погрешности определения координат характерных точек (Mt), м, с подставленными в такие формулы значениями и итоговые (вычисленные) значения Mt, м
	координаты, м		Радиус, м	координаты, м		Радиус, м		
	X	Y	R	X	Y	R		
1	2	3	4	5	6	7	8	9
н1690	—	—	—	394 762,09	2 216 135,08	—	Метод спутниковых геодезических измерений (определений)	Mt = 0,10
н1700	—	—	—	394 765,93	2 216 136,84	—		
н1710	—	—	—	394 764,32	2 216 140,35	—		
н1720	—	—	—	394 760,48	2 216 138,59	—		
н1690	—	—	—	394 762,09	2 216 135,08	—		

2. Сведения о характеристиках объекта недвижимости с кадастровым номером 22:70:030703:96 :

№ п/п	Наименование характеристики	Значение характеристики
1	2	3
1.	Вид объекта недвижимости	Здание

1	2	3
2.	Ранее присвоенный государственный учетный номер (инвентарный) здания, сооружения, объекта незавершенного строительства	Условный номер 22-22-03/046/2012-433
3.	Кадастровый номер земельного участка (земельных участков), в границах которого (которых) расположены здание, сооружение, объект незавершенного строительства	22:70:030703:11
4.	Уникальный учетный номер кадастрового квартала, в границах которого расположены здание, сооружение, объект незавершенного строительства	22:70:030703
5.	Адрес здания, сооружения, объекта незавершенного строительства	—
5.1.	Сведения о местоположении здания, сооружения, объекта незавершенного строительства (при отсутствии адреса) в структурированном в соответствии с федеральной информационной адресной системой виде	Российская Федерация, Алтайский край, Рубцовск г
5.2.	Дополнительные сведения о местоположении	снт №7, ул. Цветочная, д. 13
6.	Иные сведения	—

3. Пояснения к сведениям об объекте недвижимости с кадастровым номером 22:70:030703:96 :

1.	—
----	---

1. Сведения о характерных точках контура объекта недвижимости с кадастровым номером 22:70:030703:97 :

Система координат		МСК-22, зона 2					Зона № <u>2</u>	
Обозначение характерных точек границ	Содержатся в Едином государственном реестре недвижимости			Определены в ходе выполнения комплексных кадастровых работ			Метод определения координат	Формулы, примененные для расчета средней квадратической погрешности определения координат характерных точек (Mt), м, с подставленными в такие формулы значениями и итоговые (вычисленные) значения Mt, м
	координаты, м		Радиус, м	координаты, м		Радиус, м		
	X	Y	R	X	Y	R		
1	2	3	4	5	6	7	8	9
n1140	—	—	—	394 792,04	2 216 079,35	—	Метод спутниковых геодезических измерений (определений)	Mt = 0,10
n1150	—	—	—	394 793,79	2 216 080,16	—		
n1160	—	—	—	394 794,46	2 216 078,76	—		

1	2	3	4	5	6	7	8	9
н1170	—	—	—	394 797,39	2 216 080,13	—	Метод спутниковых геодезических измерений (определений)	Mt = 0,10
н1180	—	—	—	394 795,29	2 216 084,80	—		
н1190	—	—	—	394 790,52	2 216 082,55	—		
н1140	—	—	—	394 792,04	2 216 079,35	—		

2. Сведения о характеристиках объекта недвижимости с кадастровым номером 22:70:030703:97 :

№ п/п	Наименование характеристики	Значение характеристики
1	2	3
1.	Вид объекта недвижимости	Здание
2.	Ранее присвоенный государственный учетный номер (инвентарный) здания, сооружения, объекта незавершенного строительства	Условный номер 22-22-03/032/2012-597
3.	Кадастровый номер земельного участка (земельных участков), в границах которого (которых) расположены здание, сооружение, объект незавершенного строительства	22:70:030703:15
4.	Уникальный учетный номер кадастрового квартала, в границах которого расположены здание, сооружение, объект незавершенного строительства	22:70:030703
5.	Адрес здания, сооружения, объекта незавершенного строительства	—
5.1.	Сведения о местоположении здания, сооружения, объекта незавершенного строительства (при отсутствии адреса) в структурированном в соответствии с федеральной информационной адресной системой виде	Российская Федерация, Алтайский край, Рубцовск г
5.2.	Дополнительные сведения о местоположении	снт №7, ул. Цветочная, д. 3
6.	Иные сведения	—

3. Пояснения к сведениям об объекте недвижимости с кадастровым номером 22:70:030703:97 :

1.	—
----	---

1. Сведения о характерных точках контура объекта недвижимости с кадастровым номером 22:70:030703:98 :

Система координат		МСК-22, зона 2					Зона № <u>2</u>	
Обозначение характерных точек границ	Содержатся в Едином государственном реестре недвижимости			Определены в ходе выполнения комплексных кадастровых работ			Метод определения координат	Формулы, примененные для расчета средней квадратической погрешности определения координат характерных точек (Mt), м, с подставленными в такие формулы значениями и итоговые (вычисленные) значения Mt, м
	координаты, м		Радиус, м	координаты, м		Радиус, м		
	X	Y	R	X	Y	R		
1	2	3	4	5	6	7	8	9
н1290	—	—	—	394 774,83	2 216 082,65	—	Метод спутниковых геодезических измерений (определений)	Mt = 0,10
н1320	—	—	—	394 779,23	2 216 085,03	—		
н1330	—	—	—	394 777,57	2 216 088,09	—		
н1340	—	—	—	394 773,20	2 216 085,68	—		
н1290	—	—	—	394 774,83	2 216 082,65	—		

2. Сведения о характеристиках объекта недвижимости с кадастровым номером 22:70:030703:98 :

№ п/п	Наименование характеристики	Значение характеристики
1	2	3
1.	Вид объекта недвижимости	Здание
2.	Ранее присвоенный государственный учетный номер (инвентарный) здания, сооружения, объекта незавершенного строительства	Условный номер 22-22-03/009/2013-38
3.	Кадастровый номер земельного участка (земельных участков), в границах которого (которых) расположены здание, сооружение, объект незавершенного строительства	22:70:030703:16
4.	Уникальный учетный номер кадастрового квартала, в границах которого расположены здание, сооружение, объект незавершенного строительства	22:70:030703

1	2	3
5.	Адрес здания, сооружения, объекта незавершенного строительства	—
5.1.	Сведения о местоположении здания, сооружения, объекта незавершенного строительства (при отсутствии адреса) в структурированном в соответствии с федеральной информационной адресной системой виде	Российская Федерация, Алтайский край, Рубцовск г
5.2.	Дополнительные сведения о местоположении	снт №7, ул. Цветочная, д. 4
6.	Иные сведения	—

3. Пояснения к сведениям об объекте недвижимости с кадастровым номером 22:70:030703:98 :

1.	—
----	---

1. Сведения о характерных точках контура объекта недвижимости с кадастровым номером 22:70:030703:100 :

Система координат	<u>МСК-22, зона 2</u>	Зона №	<u>2</u>
-------------------	-----------------------	--------	----------

Обозначение характерных точек границ	Содержатся в Едином государственном реестре недвижимости			Определены в ходе выполнения комплексных кадастровых работ			Метод определения координат	Формулы, примененные для расчета средней квадратической погрешности определения координат характерных точек (Mt), м, с подставленными в такие формулы значениями и итоговые (вычисленные) значения Mt, м
	координаты, м		Радиус, м	координаты, м		Радиус, м		
	X	Y	R	X	Y	R		
1	2	3	4	5	6	7	8	9
н1630	—	—	—	394 744,49	2 216 140,61	—	Метод спутниковых геодезических измерений (определений)	Mt = 0,10
н1640	—	—	—	394 750,61	2 216 142,91	—		
н1650	—	—	—	394 748,03	2 216 148,99	—		
н1660	—	—	—	394 743,72	2 216 147,39	—		
н1670	—	—	—	394 744,53	2 216 145,28	—		
н1680	—	—	—	394 742,83	2 216 144,48	—		
н1630	—	—	—	394 744,49	2 216 140,61	—		

2. Сведения о характеристиках объекта недвижимости с кадастровым номером 22:70:030703:100 :

№ п/п	Наименование характеристики	Значение характеристики
1	2	3
1.	Вид объекта недвижимости	Здание
2.	Ранее присвоенный государственный учетный номер (инвентарный) здания, сооружения, объекта незавершенного строительства	Кадастровый номер 22:70:030007:0000:046/431/А0:1012/А0
3.	Кадастровый номер земельного участка (земельных участков), в границах которого (которых) расположены здание, сооружение, объект незавершенного строительства	22:70:030703:10
4.	Уникальный учетный номер кадастрового квартала, в границах которого расположены здание, сооружение, объект незавершенного строительства	22:70:030703
5.	Адрес здания, сооружения, объекта незавершенного строительства	—
5.1.	Сведения о местоположении здания, сооружения, объекта незавершенного строительства (при отсутствии адреса) в структурированном в соответствии с федеральной информационной адресной системой виде	Российская Федерация, Алтайский край, Рубцовск г
5.2.	Дополнительные сведения о местоположении	снт №7, Цветочная улица, д. 12
6.	Иные сведения	—

3. Пояснения к сведениям об объекте недвижимости с кадастровым номером 22:70:030703:100 :

1.	—
----	---

1. Сведения о характерных точках контура объекта недвижимости с кадастровым номером 22:70:030703:102 :

Система координат		<u>МСК-22, зона 2</u>					Зона № <u>2</u>	
Обозначение характерных точек границ	Содержатся в Едином государственном реестре недвижимости			Определены в ходе выполнения комплексных кадастровых работ			Метод определения координат	Формулы, примененные для расчета средней квадратической погрешности определения координат характерных точек (Mt), м, с подставленными в такие формулы значениями и итоговые (вычисленные) значения Mt, м
	координаты, м		Радиус, м	координаты, м		Радиус, м		
	X	Y	R	X	Y	R		
1	2	3	4	5	6	7	8	9
n2600	—	—	—	394 679,47	2 216 159,13	—	Метод спутниковых геодезических измерений (определений)	Mt = 0,10

1	2	3	4	5	6	7	8	9
н2610	—	—	—	394 684,67	2 216 161,28	—	Метод спутниковых геодезических измерений (определений)	Mt = 0,10
н2620	—	—	—	394 682,38	2 216 166,82	—		
н2630	—	—	—	394 677,18	2 216 164,67	—		
н2600	—	—	—	394 679,47	2 216 159,13	—		

2. Сведения о характеристиках объекта недвижимости с кадастровым номером 22:70:030703:102 :

№ п/п	Наименование характеристики	Значение характеристики
1	2	3
1.	Вид объекта недвижимости	Здание
2.	Ранее присвоенный государственный учетный номер (инвентарный) здания, сооружения, объекта незавершенного строительства	Инвентарный номер 00:000:000:00153510, Кадастровый номер 22:70:030703:0024:00:000:000:00153510
3.	Кадастровый номер земельного участка (земельных участков), в границах которого (которых) расположены здание, сооружение, объект незавершенного строительства	22:70:030703:24
4.	Уникальный учетный номер кадастрового квартала, в границах которого расположены здание, сооружение, объект незавершенного строительства	22:70:030703
5.	Адрес здания, сооружения, объекта незавершенного строительства	—
5.1.	Сведения о местоположении здания, сооружения, объекта незавершенного строительства (при отсутствии адреса) в структурированном в соответствии с федеральной информационной адресной системой виде	Российская Федерация, Алтайский край, Рубцовск г
5.2.	Дополнительные сведения о местоположении	снт №7, улица Облепиховая, д. 15
6.	Иные сведения	—

3. Пояснения к сведениям об объекте недвижимости с кадастровым номером 22:70:030703:102 :

1.	—
----	---

1. Сведения о характерных точках контура объекта недвижимости с кадастровым номером 22:70:030703:103 :

Система координат		МСК-22, зона 2					Зона № <u>2</u>	
Обозначение характерных точек границ	Содержатся в Едином государственном реестре недвижимости			Определены в ходе выполнения комплексных кадастровых работ			Метод определения координат	Формулы, примененные для расчета средней квадратической погрешности определения координат характерных точек (Mt), м, с подставленными в такие формулы значениями и итоговые (вычисленные) значения Mt, м
	координаты, м		Радиус, м	координаты, м		Радиус, м		
	X	Y	R	X	Y	R		
1	2	3	4	5	6	7	8	9
н356О	—	—	—	394 584,30	2 216 112,20	—	Метод спутниковых геодезических измерений (определений)	Mt = 0,10
н357О	—	—	—	394 589,16	2 216 114,00	—		
н358О	—	—	—	394 587,98	2 216 117,42	—		
н359О	—	—	—	394 583,10	2 216 115,73	—		
н356О	—	—	—	394 584,30	2 216 112,20	—		

2. Сведения о характеристиках объекта недвижимости с кадастровым номером 22:70:030703:103 :

№ п/п	Наименование характеристики	Значение характеристики
1	2	3
1.	Вид объекта недвижимости	Здание
2.	Ранее присвоенный государственный учетный номер (инвентарный) здания, сооружения, объекта незавершенного строительства	Кадастровый номер 22:70:030703:0005:046/827/A0:1016/A0
3.	Кадастровый номер земельного участка (земельных участков), в границах которого (которых) расположены здание, сооружение, объект незавершенного строительства	22:70:030703:5
4.	Уникальный учетный номер кадастрового квартала, в границах которого расположены здание, сооружение, объект незавершенного строительства	22:70:030703

1	2	3
5.	Адрес здания, сооружения, объекта незавершенного строительства	—
5.1.	Сведения о местоположении здания, сооружения, объекта незавершенного строительства (при отсутствии адреса) в структурированном в соответствии с федеральной информационной адресной системой виде	Российская Федерация, Алтайский край, Рубцовск г
5.2.	Дополнительные сведения о местоположении	снт №7, Зеленая улица, д. 16
6.	Иные сведения	—

3. Пояснения к сведениям об объекте недвижимости с кадастровым номером 22:70:030703:103 :

1.	—
----	---

1. Сведения о характерных точках контура объекта недвижимости с кадастровым номером 22:70:030703:104 :

Система координат	<u>МСК-22, зона 2</u>	Зона №	<u>2</u>
-------------------	-----------------------	--------	----------

Обозначение характерных точек границ	Содержатся в Едином государственном реестре недвижимости			Определены в ходе выполнения комплексных кадастровых работ			Метод определения координат	Формулы, примененные для расчета средней квадратической погрешности определения координат характерных точек (Mt), м, с подставленными в такие формулы значениями и итоговые (вычисленные) значения Mt, м
	координаты, м		Радиус, м	координаты, м		Радиус, м		
	X	Y	R	X	Y	R		
1	2	3	4	5	6	7	8	9
н3060	—	—	—	394 640,90	2 216 095,59	—	Метод спутниковых геодезических измерений (определений)	Mt = 0,10
н3070	—	—	—	394 648,68	2 216 098,89	—		
н3080	—	—	—	394 645,73	2 216 105,85	—		
н4110	—	—	—	394 642,73	2 216 104,58	—		
н4120	—	—	—	394 643,19	2 216 103,49	—		
н3090	—	—	—	394 638,41	2 216 101,47	—		
н3060	—	—	—	394 640,90	2 216 095,59	—		

2. Сведения о характеристиках объекта недвижимости с кадастровым номером 22:70:030703:104 :

№ п/п	Наименование характеристики	Значение характеристики
1	2	3
1.	Вид объекта недвижимости	Здание
2.	Ранее присвоенный государственный учетный номер (инвентарный) здания, сооружения, объекта незавершенного строительства	Кадастровый номер 22:70:030703:0037:01:416:002:000212740
3.	Кадастровый номер земельного участка (земельных участков), в границах которого (которых) расположены здание, сооружение, объект незавершенного строительства	22:70:030703:37
4.	Уникальный учетный номер кадастрового квартала, в границах которого расположены здание, сооружение, объект незавершенного строительства	22:70:030703
5.	Адрес здания, сооружения, объекта незавершенного строительства	—
5.1.	Сведения о местоположении здания, сооружения, объекта незавершенного строительства (при отсутствии адреса) в структурированном в соответствии с федеральной информационной адресной системой виде	Российская Федерация, Алтайский край, Рубцовск г
5.2.	Дополнительные сведения о местоположении	снт №7, Розовая улица, д. 11
6.	Иные сведения	—

3. Пояснения к сведениям об объекте недвижимости с кадастровым номером 22:70:030703:104 :

1.	—
----	---

1. Сведения о характерных точках контура объекта недвижимости с кадастровым номером 22:70:030703:105 :

Система координат		<u>МСК-22, зона 2</u>		Зона № <u>2</u>				
Обозначение характерных точек границ	Содержатся в Едином государственном реестре недвижимости			Определены в ходе выполнения комплексных кадастровых работ			Метод определения координат	Формулы, примененные для расчета средней квадратической погрешности определения координат характерных точек (Mt), м, с подставленными в такие формулы значениями и итоговые (вычисленные) значения Mt, м
	координаты, м		Радиус, м	координаты, м		Радиус, м		
	X	Y	R	X	Y	R		
1	2	3	4	5	6	7	8	9
n218O	—	—	—	394 716,75	2 216 052,65	—	Метод спутниковых геодезических измерений (определений)	Mt = 0,10

1	2	3	4	5	6	7	8	9
н219О	—	—	—	394 719,56	2 216 053,81	—	Метод спутниковых геодезических измерений (определений)	Mt = 0,10
н417О	—	—	—	394 719,04	2 216 055,04	—		
н418О	—	—	—	394 721,38	2 216 056,02	—		
н220О	—	—	—	394 719,66	2 216 060,15	—		
н221О	—	—	—	394 714,51	2 216 058,02	—		
н218О	—	—	—	394 716,75	2 216 052,65	—		

2. Сведения о характеристиках объекта недвижимости с кадастровым номером 22:70:030703:105 :

№ п/п	Наименование характеристики	Значение характеристики
1	2	3
1.	Вид объекта недвижимости	Здание
2.	Ранее присвоенный государственный учетный номер (инвентарный) здания, сооружения, объекта незавершенного строительства	Инвентарный номер -, Условный номер 22-22-03/039/2013-938
3.	Кадастровый номер земельного участка (земельных участков), в границах которого (которых) расположены здание, сооружение, объект незавершенного строительства	22:70:030703:33
4.	Уникальный учетный номер кадастрового квартала, в границах которого расположены здание, сооружение, объект незавершенного строительства	22:70:030703
5.	Адрес здания, сооружения, объекта незавершенного строительства	—
5.1.	Сведения о местоположении здания, сооружения, объекта незавершенного строительства (при отсутствии адреса) в структурированном в соответствии с федеральной информационной адресной системой виде	Российская Федерация, Алтайский край, Рубцовск г
5.2.	Дополнительные сведения о местоположении	снт №7, ул. Облепиховая, д. 4
6.	Иные сведения	—

3. Пояснения к сведениям об объекте недвижимости с кадастровым номером 22:70:030703:105 :

1.	—
----	---

1. Сведения о характерных точках контура объекта недвижимости с кадастровым номером 22:70:030703:106 :

Система координат			МСК-22, зона 2				Зона № <u>2</u>	
Обозначение характерных точек границ	Содержатся в Едином государственном реестре недвижимости			Определены в ходе выполнения комплексных кадастровых работ			Метод определения координат	Формулы, примененные для расчета средней квадратической погрешности определения координат характерных точек (Mt), м, с подставленными в такие формулы значениями и итоговые (вычисленные) значения Mt, м
	координаты, м		Радиус, м	координаты, м		Радиус, м		
	X	Y	R	X	Y	R		
1	2	3	4	5	6	7	8	9
н2840	—	—	—	394 661,48	2 216 169,94	—	Метод спутниковых геодезических измерений (определений)	Mt = 0,10
н2850	—	—	—	394 667,70	2 216 172,16	—		
н2860	—	—	—	394 665,86	2 216 176,83	—		
н4150	—	—	—	394 661,31	2 216 175,04	—		
н4160	—	—	—	394 661,47	2 216 174,64	—		
н2870	—	—	—	394 660,02	2 216 174,12	—		
н2840	—	—	—	394 661,48	2 216 169,94	—		

2. Сведения о характеристиках объекта недвижимости с кадастровым номером 22:70:030703:106 :

№ п/п	Наименование характеристики	Значение характеристики
1	2	3
1.	Вид объекта недвижимости	Здание
2.	Ранее присвоенный государственный учетный номер (инвентарный) здания, сооружения, объекта незавершенного строительства	Инвентарный номер -, Условный номер 22-22-03/056/2013-779
3.	Кадастровый номер земельного участка (земельных участков), в границах которого (которых) расположены здание, сооружение, объект незавершенного строительства	22:70:030703:29

1	2					3			
4.	Уникальный учетный номер кадастрового квартала, в границах которого расположены здание, сооружение, объект незавершенного строительства					22:70:030703			
5.	Адрес здания, сооружения, объекта незавершенного строительства					—			
5.1.	Сведения о местоположении здания, сооружения, объекта незавершенного строительства (при отсутствии адреса) в структурированном в соответствии с федеральной информационной адресной системой виде					Российская Федерация, Алтайский край, Рубцовск г			
5.2.	Дополнительные сведения о местоположении					снт №7, ул. Облепиховая, д. 20			
6.	Иные сведения					—			
3. Пояснения к сведениям об объекте недвижимости с кадастровым номером						22:70:030703:106 :			
1.	—					—			
1. Сведения о характерных точках контура объекта недвижимости с кадастровым номером						22:70:030703:108 :			
Система координат			МСК-22, зона 2			Зона № 2			
Обозначение характерных точек границ	Содержатся в Едином государственном реестре недвижимости			Определены в ходе выполнения комплексных кадастровых работ			Метод определения координат	Формулы, примененные для расчета средней квадратической погрешности определения координат характерных точек (Mt), м, с подставленными в такие формулы значениями и итоговые (вычисленные) значения Mt, м	
	координаты, м		Радиус, м	координаты, м		Радиус, м			
	X	Y	R	X	Y	R			
1	2	3	4	5	6	7	8	9	
н3180	—	—	—	394 610,18	2 216 160,67	—	Метод спутниковых геодезических измерений (определений)	Mt = 0,10	
н3190	—	—	—	394 612,52	2 216 161,86	—			
н4130	—	—	—	394 611,82	2 216 163,38	—			
н4140	—	—	—	394 614,47	2 216 164,55	—			
н3200	—	—	—	394 613,07	2 216 167,77	—			
н3210	—	—	—	394 608,01	2 216 165,45	—			

1	2	3	4	5	6	7	8	9
н3180	—	—	—	394 610,18	2 216 160,67	—	Метод спутниковых геодезических измерений (определений)	Mt = 0,10

2. Сведения о характеристиках объекта недвижимости с кадастровым номером 22:70:030703:108 :

№ п/п	Наименование характеристики	Значение характеристики
1	2	3
1.	Вид объекта недвижимости	Здание
2.	Ранее присвоенный государственный учетный номер (инвентарный) здания, сооружения, объекта незавершенного строительства	Условный номер 22-22-03/050/2011-103
3.	Кадастровый номер земельного участка (земельных участков), в границах которого (которых) расположены здание, сооружение, объект незавершенного строительства	22:70:030703:43
4.	Уникальный учетный номер кадастрового квартала, в границах которого расположены здание, сооружение, объект незавершенного строительства	22:70:030703
5.	Адрес здания, сооружения, объекта незавершенного строительства	—
5.1.	Сведения о местоположении здания, сооружения, объекта незавершенного строительства (при отсутствии адреса) в структурированном в соответствии с федеральной информационной адресной системой виде	Российская Федерация, Алтайский край, Рубцовск г
5.2.	Дополнительные сведения о местоположении	снт №7, ул. Розовая, д. 19
6.	Иные сведения	—

3. Пояснения к сведениям об объекте недвижимости с кадастровым номером 22:70:030703:108 :

1.	—
----	---

1. Сведения о характерных точках контура объекта недвижимости с кадастровым номером 22:70:030703:113 :

Система координат <u>МСК-22, зона 2</u>		Зона № <u>2</u>						
Обозначение характерных точек границ	Содержатся в Едином государственном реестре недвижимости		Определены в ходе выполнения комплексных кадастровых работ		Метод определения координат	Формулы, примененные для расчета средней квадратической погрешности определения координат характерных точек (Mt), м, с подставленными в такие формулы значениями и итоговые (вычисленные) значения Mt, м		
	координаты, м		Радиус, м	координаты, м			Радиус, м	
	X	Y	R	X			Y	R

1	2	3	4	5	6	7	8	9
н3960	—	—	—	394 504,08	2 216 174,12	—	Метод спутниковых геодезических измерений (определений)	Mt = 0,10
н3970	—	—	—	394 507,97	2 216 174,75	—		
н3980	—	—	—	394 507,29	2 216 179,51	—		
н3990	—	—	—	394 503,38	2 216 178,96	—		
н3960	—	—	—	394 504,08	2 216 174,12	—		

2. Сведения о характеристиках объекта недвижимости с кадастровым номером 22:70:030703:113 :

№ п/п	Наименование характеристики	Значение характеристики
1	2	3
1.	Вид объекта недвижимости	Здание
2.	Ранее присвоенный государственный учетный номер (инвентарный) здания, сооружения, объекта незавершенного строительства	Условный номер 22-22/003-002/2016-3601
3.	Кадастровый номер земельного участка (земельных участков), в границах которого (которых) расположены здание, сооружение, объект незавершенного строительства	22:70:030703:68
4.	Уникальный учетный номер кадастрового квартала, в границах которого расположены здание, сооружение, объект незавершенного строительства	22:70:030703
5.	Адрес здания, сооружения, объекта незавершенного строительства	—
5.1.	Сведения о местоположении здания, сооружения, объекта незавершенного строительства (при отсутствии адреса) в структурированном в соответствии с федеральной информационной адресной системой виде	Российская Федерация, Алтайский край, Рубцовск г
5.2.	Дополнительные сведения о местоположении	снт №7, ул Сиреневая, д 25
6.	Иные сведения	—

3. Пояснения к сведениям об объекте недвижимости с кадастровым номером 22:70:030703:113 :

1.	—
----	---

1. Сведения о характерных точках контура объекта недвижимости с кадастровым номером 22:70:030703:116 :

Система координат		МСК-22, зона 2					Зона № <u>2</u>	
Обозначение характерных точек границ	Содержатся в Едином государственном реестре недвижимости			Определены в ходе выполнения комплексных кадастровых работ			Метод определения координат	Формулы, примененные для расчета средней квадратической погрешности определения координат характерных точек (Mt), м, с подставленными в такие формулы значениями и итоговые (вычисленные) значения Mt, м
	координаты, м		Радиус, м	координаты, м		Радиус, м		
	X	Y	R	X	Y	R		
1	2	3	4	5	6	7	8	9
н1970	—	—	—	394 728,86	2 216 058,62	—	Метод спутниковых геодезических измерений (определений)	Mt = 0,10
н1980	—	—	—	394 732,57	2 216 060,20	—		
н1990	—	—	—	394 730,70	2 216 064,59	—		
н2000	—	—	—	394 726,99	2 216 063,01	—		
н1970	—	—	—	394 728,86	2 216 058,62	—		
н1970	—	—	—	394 728,86	2 216 058,62	—		

2. Сведения о характеристиках объекта недвижимости с кадастровым номером 22:70:030703:116 :

№ п/п	Наименование характеристики	Значение характеристики
1	2	3
1.	Вид объекта недвижимости	Здание
2.	Ранее присвоенный государственный учетный номер (инвентарный) здания, сооружения, объекта незавершенного строительства	Условный номер 22-22/003-003/010/2016-1561
3.	Кадастровый номер земельного участка (земельных участков), в границах которого (которых) расположены здание, сооружение, объект незавершенного строительства	22:70:030703:114
4.	Уникальный учетный номер кадастрового квартала, в границах которого расположены здание, сооружение, объект незавершенного строительства	22:70:030703

1	2	3
5.	Адрес здания, сооружения, объекта незавершенного строительства	—
5.1.	Сведения о местоположении здания, сооружения, объекта незавершенного строительства (при отсутствии адреса) в структурированном в соответствии с федеральной информационной адресной системой виде	Российская Федерация, Алтайский край, Рубцовск г
5.2.	Дополнительные сведения о местоположении	снт №7, ул Облепиховая, д 3
6.	Иные сведения	—

3. Пояснения к сведениям об объекте недвижимости с кадастровым номером 22:70:030703:116 :

1.	—
----	---

1. Сведения о характерных точках контура объекта недвижимости с кадастровым номером 22:70:030304:677 :

Система координат	<u>МСК-22, зона 2</u>	Зона №	<u>2</u>
-------------------	-----------------------	--------	----------

Обозначение характерных точек границ	Содержатся в Едином государственном реестре недвижимости			Определены в ходе выполнения комплексных кадастровых работ			Метод определения координат	Формулы, примененные для расчета средней квадратической погрешности определения координат характерных точек (Mt), м, с подставленными в такие формулы значениями и итоговые (вычисленные) значения Mt, м
	координаты, м		Радиус, м	координаты, м		Радиус, м		
	X	Y	R	X	Y	R		
1	2	3	4	5	6	7	8	9
н99О	—	—	—	394 812,51	2 216 190,25	—	Метод спутниковых геодезических измерений (определений)	Mt = 0,10
н100О	—	—	—	394 817,64	2 216 191,38	—		
н101О	—	—	—	394 816,35	2 216 197,23	—		
н102О	—	—	—	394 811,22	2 216 196,10	—		
н99О	—	—	—	394 812,51	2 216 190,25	—		

2. Сведения о характеристиках объекта недвижимости с кадастровым номером 22:70:030304:677 :

№ п/п	Наименование характеристики	Значение характеристики
1	2	3
1.	Вид объекта недвижимости	Здание

1	2	3
2.	Ранее присвоенный государственный учетный номер (инвентарный) здания, сооружения, объекта незавершенного строительства	Условный номер 22:77/70:3095:3096::0
3.	Кадастровый номер земельного участка (земельных участков), в границах которого (которых) расположены здание, сооружение, объект незавершенного строительства	22:70:030703:75
4.	Уникальный учетный номер кадастрового квартала, в границах которого расположены здание, сооружение, объект незавершенного строительства	22:70:030703
5.	Адрес здания, сооружения, объекта незавершенного строительства	—
5.1.	Сведения о местоположении здания, сооружения, объекта незавершенного строительства (при отсутствии адреса) в структурированном в соответствии с федеральной информационной адресной системой виде	Российская Федерация, Алтайский край, Рубцовск г
5.2.	Дополнительные сведения о местоположении	снт №7, ул Северная, д. 18
6.	Иные сведения	—

3. Пояснения к сведениям об объекте недвижимости с кадастровым номером 22:70:030304:677 :

1.	—
----	---

1. Сведения о характерных точках контура объекта недвижимости с кадастровым номером 22:70:030704:119 :

Система координат		МСК-22, зона 2					Зона № <u>2</u>	
Обозначение характерных точек границ	Содержатся в Едином государственном реестре недвижимости			Определены в ходе выполнения комплексных кадастровых работ			Метод определения координат	Формулы, примененные для расчета средней квадратической погрешности определения координат характерных точек (Mt), м, с подставленными в такие формулы значениями и итоговые (вычисленные) значения Mt, м
	координаты, м		Радиус, м	координаты, м		Радиус, м		
	X	Y	R	X	Y	R		
1	2	3	4	5	6	7	8	9
н3820	—	—	—	394 553,39	2 216 079,44	—	Метод спутниковых геодезических измерений (определений)	Mt = 0,10
н3830	—	—	—	394 557,88	2 216 081,51	—		
н4080	—	—	—	394 557,43	2 216 082,63	—		

1	2	3	4	5	6	7	8	9
н4090	—	—	—	394 556,59	2 216 082,29	—	Метод спутниковых геодезических измерений (определений)	Mt = 0,10
н3840	—	—	—	394 554,38	2 216 087,40	—		
н3850	—	—	—	394 550,66	2 216 085,80	—		
н3820	—	—	—	394 553,39	2 216 079,44	—		

2. Сведения о характеристиках объекта недвижимости с кадастровым номером 22:70:030704:119 :

№ п/п	Наименование характеристики	Значение характеристики
1	2	3
1.	Вид объекта недвижимости	Здание
2.	Ранее присвоенный государственный учетный номер (инвентарный) здания, сооружения, объекта незавершенного строительства	—
3.	Кадастровый номер земельного участка (земельных участков), в границах которого (которых) расположены здание, сооружение, объект незавершенного строительства	22:70:030704:118
4.	Уникальный учетный номер кадастрового квартала, в границах которого расположены здание, сооружение, объект незавершенного строительства	22:70:030703
5.	Адрес здания, сооружения, объекта незавершенного строительства	—
5.1.	Сведения о местоположении здания, сооружения, объекта незавершенного строительства (при отсутствии адреса) в структурированном в соответствии с федеральной информационной адресной системой виде	Российская Федерация, Алтайский край, Рубцовск г
5.2.	Дополнительные сведения о местоположении	снт №7, ул. Сиреневая, д. 13
6.	Иные сведения	—

3. Пояснения к сведениям об объекте недвижимости с кадастровым номером 22:70:030704:119 :

1.	—
----	---

1. Сведения о характерных точках контура объекта недвижимости с кадастровым номером 22:70:022105:46 :

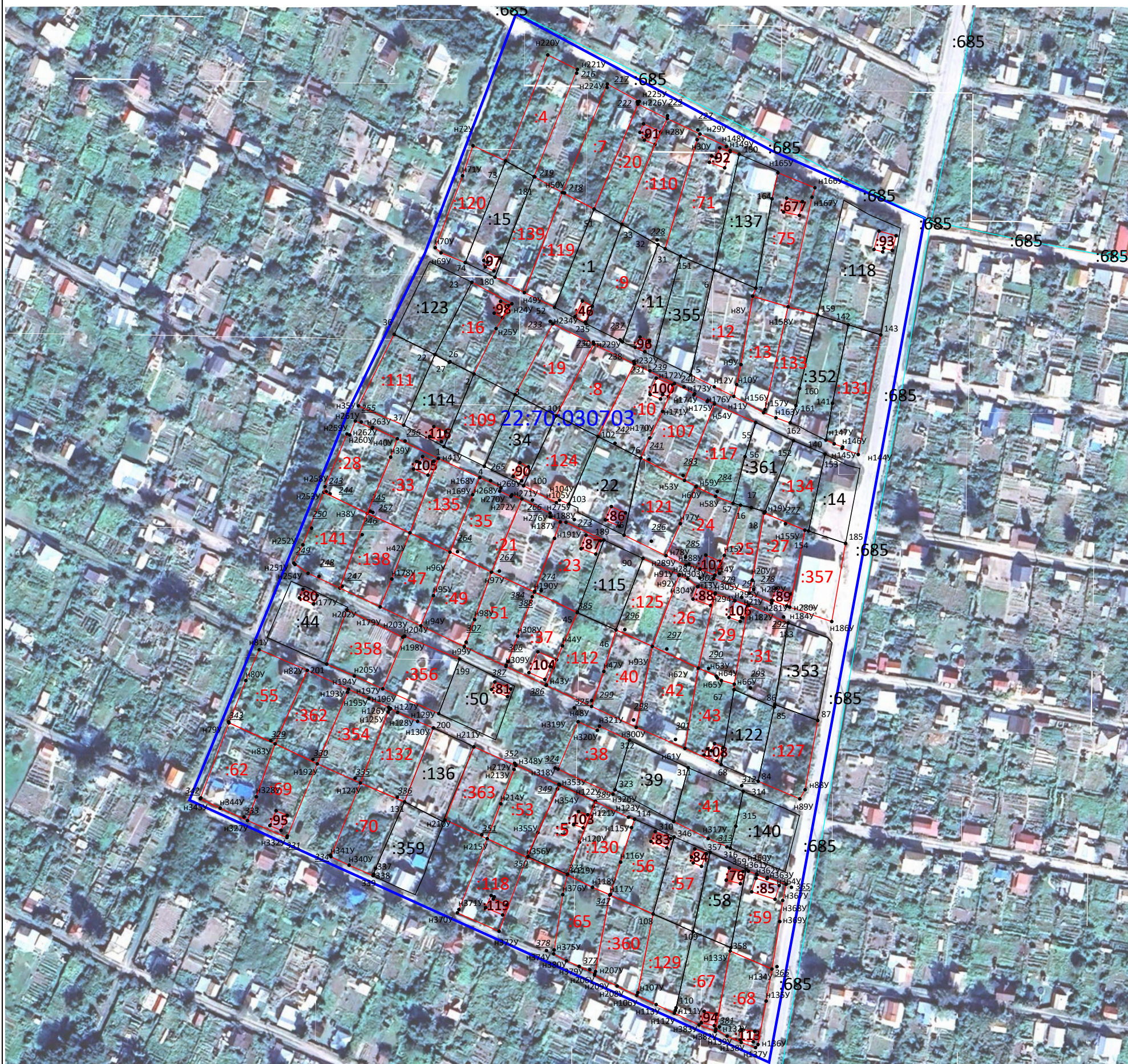
Система координат		МСК-22, зона 2					Зона № <u>2</u>	
Обозначение характерных точек границ	Содержатся в Едином государственном реестре недвижимости			Определены в ходе выполнения комплексных кадастровых работ			Метод определения координат	Формулы, примененные для расчета средней квадратической погрешности определения координат характерных точек (Mt), м, с подставленными в такие формулы значениями и итоговые (вычисленные) значения Mt, м
	координаты, м		Радиус, м	координаты, м		Радиус, м		
	X	Y	R	X	Y	R		
1	2	3	4	5	6	7	8	9
н4040	—	—	—	394 773,54	2 216 112,67	—	Метод спутниковых геодезических измерений (определений)	Mt = 0,10
н4050	—	—	—	394 779,33	2 216 115,43	—		
н4060	—	—	—	394 777,38	2 216 119,12	—		
н4070	—	—	—	394 771,52	2 216 116,50	—		
н4040	—	—	—	394 773,54	2 216 112,67	—		

2. Сведения о характеристиках объекта недвижимости с кадастровым номером 22:70:022105:46 :

№ п/п	Наименование характеристики	Значение характеристики
1	2	3
1.	Вид объекта недвижимости	Здание
2.	Ранее присвоенный государственный учетный номер (инвентарный) здания, сооружения, объекта незавершенного строительства	—
3.	Кадастровый номер земельного участка (земельных участков), в границах которого (которых) расположены здание, сооружение, объект незавершенного строительства	22:70:030703:1
4.	Уникальный учетный номер кадастрового квартала, в границах которого расположены здание, сооружение, объект незавершенного строительства	22:70:030703

1	2	3
5.	Адрес здания, сооружения, объекта незавершенного строительства	—
5.1.	Сведения о местоположении здания, сооружения, объекта незавершенного строительства (при отсутствии адреса) в структурированном в соответствии с федеральной информационной адресной системой виде	658200, Российская Федерация, Алтайский край, Рубцовск г, №7 снт
5.2.	Дополнительные сведения о местоположении	Алтайский край, г. Рубцовск, снт. N 7, ул. Цветочная, д. 9
6.	Иные сведения	—
3. Пояснения к сведениям об объекте недвижимости с кадастровым номером <u>22:70:022105:46</u> :		
1.	—	

Схема границ земельных участков



Масштаб 1:1 600

Условные обозначения:






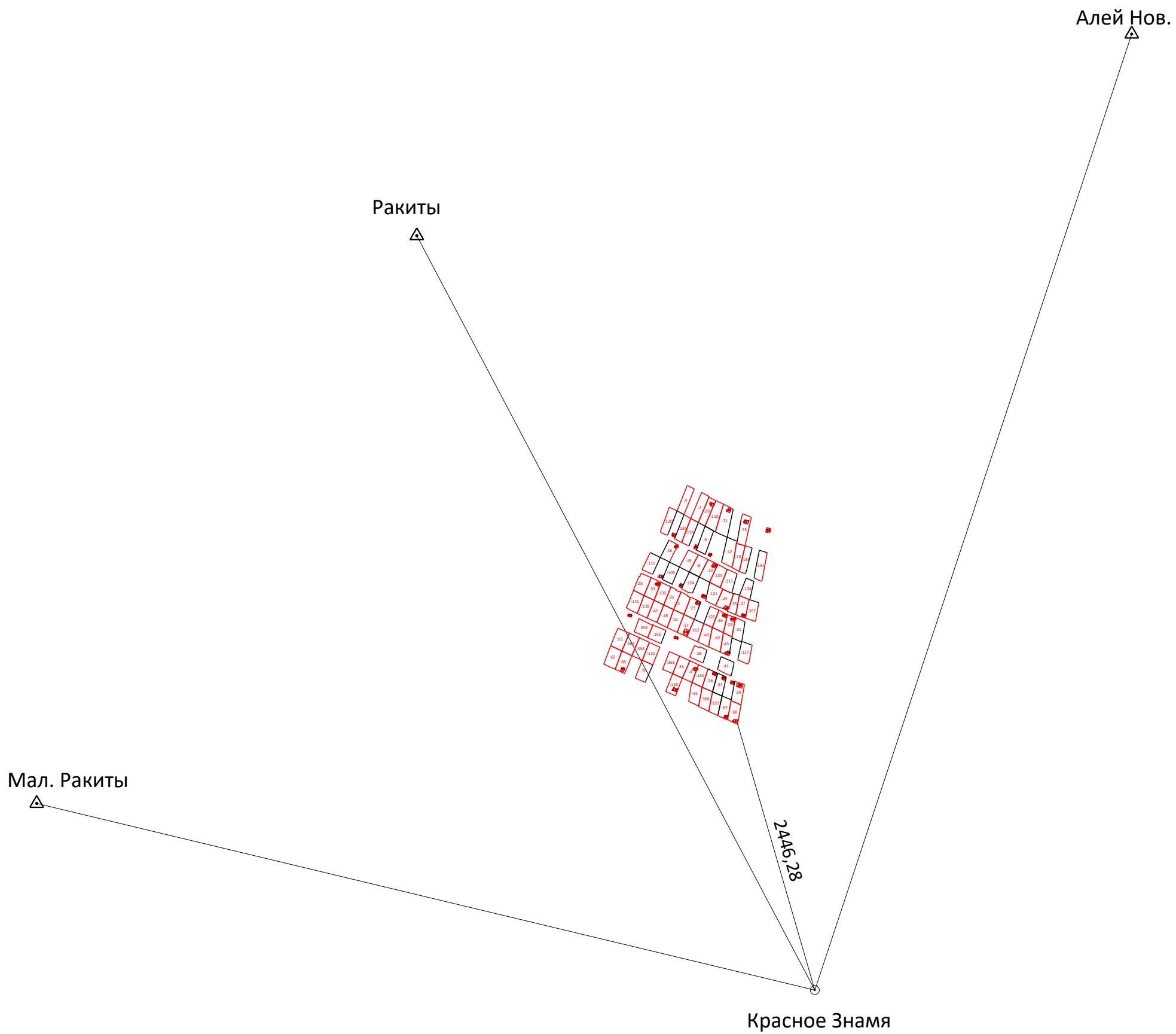


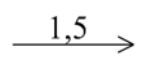

- :4** - Кадастровый номер уточняемого, исправляемого земельного участка
- :91** - Кадастровый номер уточняемого, исправляемого здания, сооружения, объекта незавершенного строительства
- :123** - Кадастровый номер земельного участка, учтенного в ЕГРН
- 7** - Существующая точка, имеющиеся в ЕГРН сведения о которой позволяют однозначно определить ее местоположение
- 5** - Прекращающая существование точка, сведения о которой позволяют однозначно определить ее местоположение
- н1у** - Образующая точка земельного участка, сведения о которой позволяют однозначно определить ее местоположение
-  - Существующая часть границы, имеющиеся в ЕГРН сведения о которой достаточны для определения ее местоположения
-  - Вновь образованная часть границы, сведения о которой достаточны для определения ее местоположения
-  **:695** - Существующая часть границы контура и кадастровый номер объекта капитального строительства, имеющиеся в ЕГРН сведения о котором достаточны для определения его местоположения
-  **22:70:030703** - Номер кадастрового квартала
-  - Граница кадастрового квартала

Схема геодезических построений



Условные обозначения:

-  - Вновь образованная часть границы, сведения о которой достаточны для определения ее местоположения
-  - Название пункта ГГС, направление геодезических построений при создании съёмочного обоснования
-  - направление и расстояние от точки съёмочного обоснования до характерных точек земельного участка
-  - точка съёмочного обоснования