

КАРТА-ПЛАН ТЕРРИТОРИИ

Пояснительная записка

1. Сведения о территории выполнения комплексных кадастровых работ:

Алтайский край, город Рубцовск, номер кадастрового квартала - 22:70:011508

(наименование субъекта Российской Федерации, муниципального образования, населенного пункта, уникальные учетные номера кадастровых кварталов, иные сведения, позволяющие определить местоположение территории, на которой выполняются комплексные кадастровые работы, например, наименование садоводческого или огороднического некоммерческого товарищества, гаражного кооператива, элемента планировочной структуры)

2. Основания выполнения комплексных кадастровых работ:

Наименование, дата и номер документа, на основании которого выполняются комплексные кадастровые работы:

Муниципальный контракт № 2024.051 от 13 мая 2024 г.

3. Дата подготовки карты-плана территории: 13 ноября 2024 г.

4. Сведения о заказчике(ах) комплексных кадастровых работ:

В отношении юридического лица, органа местного самоуправления муниципального района, муниципального округа или городского округа либо уполномоченного исполнительного органа государственной власти субъекта Российской Федерации:

полное или сокращенное (в случае, если имеется) наименование: Администрация города Рубцовска Алтайского края

основной государственный регистрационный номер: 1022200813656

идентификационный номер налогоплательщика: 2209011079

В отношении физического лица или представителя физических или юридических лиц:

фамилия, имя, отчество (последнее - при наличии): —

страховой номер индивидуального лицевого счета в системе обязательного пенсионного страхования Российской Федерации (СНИЛС): —

Наименование и реквизиты документа, подтверждающие полномочия представителя заказчика(ов) комплексных кадастровых работ:

—

Адрес электронной почты (для направления уведомления о результатах внесения сведений в Единый государственный реестр недвижимости):

—

5. Сведения об исполнителе комплексных кадастровых работ:

Полное или сокращенное (в случае, если имеется) наименование и адрес юридического лица, с которым заключен государственный или муниципальный контракт либо договор подряда на выполнение комплексных кадастровых работ:

ООО "Атлант", адрес: 644099, Омская обл, г Омск, Центральный округ, Больничный пер, д 6, офис 245

Фамилия, имя, отчество кадастрового инженера (последнее - при наличии): *Антонюк Денис Юрьевич*

и основной государственный регистрационный номер кадастрового инженера индивидуального предпринимателя (ОГРНИП): *-*

Страховой номер индивидуального лицевого счета в системе обязательного пенсионного страхования Российской Федерации (СНИЛС) кадастрового инженера: *113-808-409-38*

Уникальный реестровый номер кадастрового инженера в реестре саморегулируемой организации кадастровых инженеров и дата внесения сведений о физическом лице в такой реестр: *1655, 14 ноября 2016 г.*

Полное или (в случае, если имеется) сокращенное наименование саморегулируемой организации кадастровых инженеров, членом которой является кадастровый инженер: *Ассоциация СРО "МСКИ"*

Контактный телефон: *83812790545*

Почтовый адрес и адрес электронной почты, по которым осуществляется связь с кадастровым инженером: *644099, Омская обл, г Омск, Центральный округ, Больничный пер, д 6, офис 245, kad.ingener55@gmail.com*

6. Перечень документов, использованных при подготовке карты-плана территории:

№ п/п	Реквизиты документа				
	Вид	Дата	Номер	Наименование	Иные сведения
1	2	3	4	5	6
1	Кадастровый план территории, выдан: Филиал публично-правовой компании "Роскадастр" по Алтайскому краю	29 мая 2024 г.	КУВИ-001/2024-144641988	Кадастровый план территории	—
2	Документы градостроительного зонирования (Правила землепользования и застройки), выдан: Рубцовский городской Совет депутатов Алтайского края	4 декабря 2007 г.	621	Правила землепользования и застройки города Рубцовска	—
3	Материалы картографо-геодезического фонда, выдан: Публично-правовая компания «Роскадастр»	9 июля 2024 г.	170-20519/2024-В	Выписка о пунктах государственной геодезической сети, государственной нивелирной сети и государственной гравиметрической сети	—

7. Пояснения к карте-плану территории:

Общие сведения

На территории кадастрового квартала 22:70:011508 ООО "Атлант" в соответствии с муниципальным контрактом № 2024.051 от 13 мая 2024 г. выполнены комплексные кадастровые работы.

Общая площадь кадастрового квартала – 1,56 га

На территории города Рубцовска Алтайского края утверждены Правила землепользования и застройки города Рубцовска Рубцовского городского Совета депутатов Алтайского края от 04.12.2007 года № 621 «Об утверждении Правил землепользования и застройки города Рубцовска».

Проект межевания территории на кадастровый квартал 22:70:011508 не разработан, в связи с чем образование земельных участков не предусмотрено.

В ходе анализа кадастрового плана территории было выявлено, что в границах кадастрового квартала 22:70:011508 расположено 21 земельных участка и 21 объектов капитального строительства.

Сведения об уточняемых земельных участках

В ходе проведения комплексных кадастровых работ было уточнено местоположение границ и (или) площади 4 земельных участков.

Сведения ЕГРН о 17 земельных участках, расположенных на территории кадастрового квартала 22:70:011508, соответствуют установленным на основании Федерального закона от 13.07.2015 № 218-ФЗ «О государственной регистрации недвижимости» требованиям к описанию местоположения границ земельных участков. Уточнение местоположения границ не требуется.

Описание местоположения здания, сооружения, объекта незавершенного строительства на земельном участке

В ходе проведения комплексных кадастровых работ было выявлено, что местоположение 18 объектов капитального строительства не соответствуют установленным требованиям Федерального закона от 13.07.2015г. № 218-ФЗ.

2 объекта капитального строительства с кадастровыми номерами 22:70:011508:35, 22:70:011508:41 снесены, в связи с чем их местоположение не уточнялось.

Объект капитального строительства с кадастровым номером 22:70:011508:57 фактически расположен за пределами границ кадастрового квартала 22:70:011508, в связи с чем его местоположение не уточнялось.

Результат выполнения комплексных кадастровых работ

В результате выполнения комплексных кадастровых работ в отношении кадастрового квартала 22:70:011508 осуществлено:

– уточнение местоположение границ земельных участков—4 шт.;

– уточнение местоположение границ объектов капитального строительства, границы которых не установлены в соответствии с требованиями земельного законодательства – 18 шт.

Сведения о пунктах геодезической сети и средствах измерений**1. Сведения о пунктах геодезической сети:**

№ п/п	Вид геодезической сети	Название пункта геодезической сети и тип знака	Система координат пункта геодезической сети	Координаты пункта, м		Дата обследования 9 июля 2024 г.		
						Сведения о состоянии		
						наружного знака пункта	центра пункта	марки центра пункта
1	2	3	4	5	6	7	8	9
1	ГГС. 2	Красное Знамя, пир., 5.200 м	МСК-22, зона 2	392 151,92	2 216 861,08	Утрачен	Сохранился	Сохранился
2	ГГС. 1	Ракиты, 1 оп.знак		404 739,86	2 210 229,15			
3	ГГС. 1	Мал. Ракиты, пир., 5.900 м		395 278,18	2 203 848,79			

1	2	3	4	5	6	7	8	9
4	ГГС. 2	Алей Нов., 146 оп.знак	МСК-22, зона 2	408 955,54	2 222 422,57	Утрачен	Сохранился	Сохранился

2. Сведения об использованных средствах измерений:

№ п/п	Наименование и обозначение типа средства измерений - прибора (инструмента, аппаратуры)	Заводской или серийный номер средства измерений	Реквизиты свидетельства о поверке прибора (инструмента, аппаратуры) и (или) срок действия поверки
1	2	3	4
1	Аппаратура геодезическая спутниковая EFT M3 PIUS	ТН13814212	№ С-ГСХ/14-02-2024/317262867 от 14.02.2024

Сведения об уточняемых земельных участках

1. Сведения о характерных точках границ уточняемого земельного участка с кадастровым номером 22:70:011508:2 :
 Система координат МСК-22, зона 2 Зона № 2

Обозначение характерных точек границ	Координаты, м				Метод определения координат	Формулы, примененные для расчета средней квадратической погрешности определения координат характерных точек границ (Mt), с подставленными в такие формулы значениями и итоговые (вычисленные) значения Mt, м	Описание закрепления точки
	содержатся в Едином государственном реестре недвижимости		определены в результате выполнения комплексных кадастровых работ				
	X	Y	X	Y			
1	2	3	4	5	6	7	8
1	—	—	396 521,75	2 210 540,38	Метод спутниковых геодезических измерений (определений)	Mt = 0,10	—
н2У	—	—	396 521,77	2 210 539,63			
н3У	—	—	396 536,64	2 210 539,88			
н4У	—	—	396 540,12	2 210 540,14			
н5У	—	—	396 540,14	2 210 539,97			
н6У	—	—	396 544,34	2 210 540,14			
н7У	—	—	396 544,45	2 210 540,26			
н8У	—	—	396 544,77	2 210 546,49			
н9У	—	—	396 544,92	2 210 560,70			
10	—	—	396 544,70	2 210 561,63			
11	—	—	396 521,45	2 210 562,58			

1	2	3	4	5	6	7	8
1	—	—	396 521,75	2 210 540,38	Метод спутниковых геодезических измерений (определений)	Mt = 0,10	—

2. Сведения о частях границ уточняемого земельного участка с кадастровым номером 22:70:011508:2 :

Обозначение части границ		Горизонтальное проложение (S), м	Описание прохождения части границ	Сведения о согласовании местоположения границ (согласовано/спорное)
от т.	до т.			
1	2	3	4	5
1	н2У	0,75	—	согласовано
н2У	н3У	14,87		
н3У	н4У	3,49		
н4У	н5У	0,17		
н5У	н6У	4,20		
н6У	н7У	0,16		
н7У	н8У	6,24		
н8У	н9У	14,21		
н9У	10	0,96		
10	11	23,27		
11	1	22,20		

3. Сведения о характеристиках уточняемого земельного участка с кадастровым номером 22:70:011508:2 :

№ п/п	Наименование характеристики земельного участка	Значение характеристики
1	2	3
1.	Адрес земельного участка	—
1.1.	Сведения о местоположении земельного участка (при отсутствии адреса) в структурированном в соответствии с федеральной информационной адресной системой виде	658208, Российская Федерация, Алтайский край, Рубцовск г, Коллективная ул, д 3
1.2.	Дополнительные сведения о местоположении земельного участка	—
2.	Площадь земельного участка ± величина погрешности определения (вычисления) площади ($P \pm \Delta P$), м ²	515 ± 8,00
3.	Формула, примененная для вычисления предельной погрешности определения площади земельного участка, с подставленными значениями и итоговые (вычисленные) значения	$3,5 * 0,10 * \sqrt{(515,00)} = 8$
4.	Площадь земельного участка согласно сведениям Единого государственного реестра недвижимости (Ркад), м ²	489,00

1	2	3
5.	Оценка расхождения Р и Ркад (Р - Ркад), м ²	26
6.	Предельный минимальный и максимальный размеры земельного участка (Рмин и Рмакс), м ²	Рмин = 200 Рмакс = 2 000
7.	Вид (виды) разрешенного использования	Для жилого дома
7.1.	Дополнительные сведения об использовании земельного участка	—
8.	Кадастровый или иной государственный учетный номер (инвентарный) здания, сооружения, объекта незавершенного строительства, расположенного на земельном участке	22:70:011508:49
9.	Сведения о земельных участках (землях общего пользования, территории общего пользования), посредством которых обеспечивается доступ	—
10.	Иные сведения	—

4. Пояснения к сведениям об уточняемом земельном участке с кадастровым номером 22:70:011508:2 :

1.	—
----	---

1. Сведения о характерных точках границ уточняемого земельного участка с кадастровым номером 22:70:011508:8 :

Система координат МСК-22, зона 2 Зона № 2

Обозначение характерных точек границ	Координаты, м				Метод определения координат	Формулы, примененные для расчета средней квадратической погрешности определения координат характерных точек границ (Mt), с подставленными в такие формулы значениями и итоговые (вычисленные) значения Mt, м	Описание закрепления точки
	содержатся в Едином государственном реестре недвижимости		определены в результате выполнения комплексных кадастровых работ				
	X	Y	X	Y			
1	2	3	4	5	6	7	8
н7У	—	—	396 544,45	2 210 540,26	Метод спутниковых геодезических измерений (определений)	Mt = 0,10	—
н12У	—	—	396 557,66	2 210 539,73			
н13У	—	—	396 569,09	2 210 539,36			
н14У	—	—	396 574,18	2 210 539,22			

1	2	3	4	5	6	7	8
н15У	—	—	396 574,28	2 210 550,17	Метод спутниковых геодезических измерений (определений)	Mt = 0,10	—
н16У	—	—	396 574,20	2 210 556,49			
н17У	—	—	396 573,74	2 210 556,55			
н18У	—	—	396 573,75	2 210 560,97			
н19У	—	—	396 563,87	2 210 561,12			
н20У	—	—	396 561,99	2 210 560,95			
н21У	—	—	396 560,76	2 210 560,88			
н22У	—	—	396 560,15	2 210 560,70			
н23У	—	—	396 545,78	2 210 560,70			
н9У	—	—	396 544,92	2 210 560,70			
н8У	—	—	396 544,77	2 210 546,49			
н7У	—	—	396 544,45	2 210 540,26			

2. Сведения о частях границ уточняемого земельного участка с кадастровым номером 22:70:011508:8 :

Обозначение части границ		Горизонтальное проложение (S), м	Описание прохождения части границ	Сведения о согласовании местоположения границ (согласовано/спорное)
от т.	до т.			
1	2	3	4	5
н7У	н12У	13,22	—	согласовано
н12У	н13У	11,44		
н13У	н14У	5,09		
н14У	н15У	10,95		
н15У	н16У	6,32		
н16У	н17У	0,46		
н17У	н18У	4,42		

1	2	3	4	5
н18У	н19У	9,88	—	согласовано
н19У	н20У	1,89		
н20У	н21У	1,23		
н21У	н22У	0,64		
н22У	н23У	14,37		
н23У	н9У	0,86		
н9У	н8У	14,21		
н8У	н7У	6,24		

3. Сведения о характеристиках уточняемого земельного участка с кадастровым номером 22:70:011508:8 :

№ п/п	Наименование характеристики земельного участка	Значение характеристики
1	2	3
1.	Адрес земельного участка	—
1.1.	Сведения о местоположении земельного участка (при отсутствии адреса) в структурированном в соответствии с федеральной информационной адресной системой виде	658208, Российская Федерация, Алтайский край, Рубцовск г, Коллективная ул, д 1
1.2.	Дополнительные сведения о местоположении земельного участка	—
2.	Площадь земельного участка ± величина погрешности определения (вычисления) площади ($P \pm \Delta P$), м ²	621 ± 9,00
3.	Формула, примененная для вычисления предельной погрешности определения площади земельного участка, с подставленными значениями и итоговые (вычисленные) значения	$3,5 * 0,10 * \sqrt{(621,00)} = 9$
4.	Площадь земельного участка согласно сведениям Единого государственного реестра недвижимости (Ркад), м ²	622,00
5.	Оценка расхождения Р и Ркад ($P - P_{кад}$), м ²	1
6.	Предельный минимальный и максимальный размеры земельного участка (Рмин и Рмакс), м ²	Рмин = 200 Рмакс = 2 000
7.	Вид (виды) разрешенного использования	Для жилого дома
7.1.	Дополнительные сведения об использовании земельного участка	—
8.	Кадастровый или иной государственный учетный номер (инвентарный) здания, сооружения, объекта незавершенного строительства, расположенного на земельном участке	22:70:011508:51

1	2	3
9.	Сведения о земельных участках (землях общего пользования, территории общего пользования), посредством которых обеспечивается доступ	—
10.	Иные сведения	—

4. Пояснения к сведениям об уточняемом земельном участке с кадастровым номером 22:70:011508:8 :

1.	—
----	---

1. Сведения о характерных точках границ уточняемого земельного участка с кадастровым номером 22:70:011508:14 :
Система координат МСК-22, зона 2 Зона № 2

Обозначение характерных точек границ	Координаты, м				Метод определения координат	Формулы, примененные для расчета средней квадратической погрешности определения координат характерных точек границ (Mt), с подставленными в такие формулы значениями и итоговые (вычисленные) значения Mt, м	Описание закрепления точки
	содержатся в Едином государственном реестре недвижимости		определены в результате выполнения комплексных кадастровых работ				
	X	Y	X	Y			
1	2	3	4	5	6	7	8
24	396 380,27	2 210 562,91	396 380,27	2 210 562,91	Метод спутниковых геодезических измерений (определений)	Mt = 0,10	—
25	396 354,53	2 210 563,18	396 354,53	2 210 563,18			
н26У	—	—	396 353,31	2 210 541,51			
27	396 354,59	2 210 540,96	—	—			
28	396 379,83	2 210 541,28	—	—			
н29У	—	—	396 380,10	2 210 540,95		Mt = 0,10	
н30У	—	—	396 380,05	2 210 548,70			
24	396 380,27	2 210 562,91	396 380,27	2 210 562,91			

2. Сведения о частях границ уточняемого земельного участка с кадастровым номером 22:70:011508:14 :

Обозначение части границ		Горизонтальное проложение (S), м	Описание прохождения части границ	Сведения о согласовании местоположения границ (согласовано/спорное)
от т.	до т.			
1	2	3	4	5
24	25	25,74	—	согласовано
25	н26У	21,70		
н26У	н29У	26,80		
н29У	н30У	7,75		
н30У	24	14,21		

3. Сведения о характеристиках уточняемого земельного участка с кадастровым номером 22:70:011508:14 :

№ п/п	Наименование характеристики земельного участка	Значение характеристики
1	2	3
1.	Адрес земельного участка	—
1.1.	Сведения о местоположении земельного участка (при отсутствии адреса) в структурированном в соответствии с федеральной информационной адресной системой виде	658208, Российская Федерация, Алтайский край, Рубцовск г, Коллективная ул, д. 19
1.2.	Дополнительные сведения о местоположении земельного участка	—
2.	Площадь земельного участка ± величина погрешности определения (вычисления) площади ($P \pm \Delta P$), м ²	572 ± 8,00
3.	Формула, примененная для вычисления предельной погрешности определения площади земельного участка, с подставленными значениями и итоговые (вычисленные) значения	$3,5 * 0,10 * \sqrt{(572,00)} = 8$
4.	Площадь земельного участка согласно сведениям Единого государственного реестра недвижимости (Ркад), м ²	400,00
5.	Оценка расхождения Р и Ркад ($P - P_{кад}$), м ²	172
6.	Предельный минимальный и максимальный размеры земельного участка (Рмин и Рмакс), м ²	Рмин = 200 Рмакс = 2 000
7.	Вид (виды) разрешенного использования	Под строительство индивидуального жилого дома
7.1.	Дополнительные сведения об использовании земельного участка	—
8.	Кадастровый или иной государственный учетный номер (инвентарный) здания, сооружения, объекта незавершенного строительства, расположенного на земельном участке	22:70:011508:43

1	2	3
9.	Сведения о земельных участках (землях общего пользования, территории общего пользования), посредством которых обеспечивается доступ	—
10.	Иные сведения	—

4. Пояснения к сведениям об уточняемом земельном участке с кадастровым номером 22:70:011508:14 :

1.	—
----	---

1. Сведения о характерных точках границ уточняемого земельного участка с кадастровым номером 22:70:011508:15 :
Система координат МСК-22, зона 2 Зона № 2

Обозначение характерных точек границ	Координаты, м				Метод определения координат	Формулы, примененные для расчета средней квадратической погрешности определения координат характерных точек границ (Mt), с подставленными в такие формулы значениями и итоговые (вычисленные) значения Mt, м	Описание закрепления точки
	содержатся в Едином государственном реестре недвижимости		определены в результате выполнения комплексных кадастровых работ				
	X	Y	X	Y			
1	2	3	4	5	6	7	8
10	—	—	396 544,70	2 210 561,63	Метод спутниковых геодезических измерений (определений)	Mt = 0,10	—
н9У	—	—	396 544,92	2 210 560,70			
н23У	—	—	396 545,78	2 210 560,70			
н22У	—	—	396 560,15	2 210 560,70			
н21У	—	—	396 560,76	2 210 560,88			
н20У	—	—	396 561,99	2 210 560,95			
н19У	—	—	396 563,87	2 210 561,12			
н18У	—	—	396 573,75	2 210 560,97			

1	2	3	4	5	6	7	8
н31У	—	—	396 573,88	2 210 578,17	Метод спутниковых геодезических измерений (определений)	Mt = 0,10	—
н32У	—	—	396 574,45	2 210 578,16			
н33У	—	—	396 574,53	2 210 584,23			
н34У	—	—	396 569,43	2 210 584,31			
н35У	—	—	396 569,43	2 210 585,12			
н36У	—	—	396 546,50	2 210 584,95			
н37У	—	—	396 546,15	2 210 585,00			
38	—	—	396 546,14	2 210 584,49			
10	—	—	396 544,70	2 210 561,63			

2. Сведения о частях границ уточняемого земельного участка с кадастровым номером 22:70:011508:15 **:**

Обозначение части границ		Горизонтальное проложение (S), м	Описание прохождения части границ	Сведения о согласовании местоположения границ (согласовано/спорное)
от т.	до т.			
1	2	3	4	5
10	н9У	0,96	—	согласовано
н9У	н23У	0,86		
н23У	н22У	14,37		
н22У	н21У	0,64		
н21У	н20У	1,23		
н20У	н19У	1,89		
н19У	н18У	9,88		
н18У	н31У	17,20		
н31У	н32У	0,57		
н32У	н33У	6,07		
н33У	н34У	5,10		
н34У	н35У	0,81		

1	2	3	4	5
н35У	н36У	22,93	—	согласовано
н36У	н37У	0,35		
н37У	38	0,51		
38	10	22,91		

3. Сведения о характеристиках уточняемого земельного участка с кадастровым номером 22:70:011508:15 :

№ п/п	Наименование характеристики земельного участка	Значение характеристики
1	2	3
1.	Адрес земельного участка	—
1.1.	Сведения о местоположении земельного участка (при отсутствии адреса) в структурированном в соответствии с федеральной информационной адресной системой виде	658208, Российская Федерация, Алтайский край, Рубцовск г, Дружбы ул, д 2
1.2.	Дополнительные сведения о местоположении земельного участка	—
2.	Площадь земельного участка ± величина погрешности определения (вычисления) площади ($P \pm \Delta P$), м ²	688 ± 9,00
3.	Формула, примененная для вычисления предельной погрешности определения площади земельного участка, с подставленными значениями и итоговые (вычисленные) значения	$3,5*0,10*\sqrt{(688,00)} = 9$
4.	Площадь земельного участка согласно сведениям Единого государственного реестра недвижимости (Ркад), м ²	647,00
5.	Оценка расхождения Р и Ркад ($P - P_{кад}$), м ²	41
6.	Предельный минимальный и максимальный размеры земельного участка (Рмин и Рмакс), м ²	Рмин = 200 Рмакс = 2 000
7.	Вид (виды) разрешенного использования	Для жилого дома
7.1.	Дополнительные сведения об использовании земельного участка	—
8.	Кадастровый или иной государственный учетный номер (инвентарный) здания, сооружения, объекта незавершенного строительства, расположенного на земельном участке	22:70:011508:34
9.	Сведения о земельных участках (землях общего пользования, территории общего пользования), посредством которых обеспечивается доступ	—
10.	Иные сведения	—

4. Пояснения к сведениям об уточняемом земельном участке с кадастровым номером 22:70:011508:15 :

1.	—
----	---

Описание местоположения здания, сооружения, объекта незавершенного строительства на земельном участке

1. Сведения о характерных точках контура объекта недвижимости с кадастровым номером 22:70:011508:32 :

Система координат МСК-22, зона 2 Зона № 2

Обозначение характерных точек границ	Содержатся в Едином государственном реестре недвижимости			Определены в ходе выполнения комплексных кадастровых работ			Метод определения координат	Формулы, примененные для расчета средней квадратической погрешности определения координат характерных точек (Mt), м, с подставленными в такие формулы значениями и итоговые (вычисленные) значения Mt, м
	координаты, м		Радиус, м	координаты, м		Радиус, м		
	X	Y	R	X	Y	R		
1	2	3	4	5	6	7	8	9
н87О	—	—	—	396 407,14	2 210 573,79	—	Метод спутниковых геодезических измерений (определений)	Mt = 0,10
н88О	—	—	—	396 418,02	2 210 574,32	—		
н89О	—	—	—	396 417,90	2 210 576,70	—		
н90О	—	—	—	396 419,64	2 210 576,79	—		
н91О	—	—	—	396 419,52	2 210 578,61	—		
н92О	—	—	—	396 417,65	2 210 578,51	—		
н93О	—	—	—	396 417,47	2 210 581,86	—		
н94О	—	—	—	396 406,77	2 210 581,34	—		
н87О	—	—	—	396 407,14	2 210 573,79	—		

2. Сведения о характеристиках объекта недвижимости с кадастровым номером 22:70:011508:32 :

№ п/п	Наименование характеристики	Значение характеристики
1	2	3
1.	Вид объекта недвижимости	Здание

1	2	3
2.	Ранее присвоенный государственный учетный номер (инвентарный) здания, сооружения, объекта незавершенного строительства	Инвентарный номер 01:416:002:000026430, Кадастровый номер 22:70:011508:0005:01:416:002:000026430
3.	Кадастровый номер земельного участка (земельных участков), в границах которого (которых) расположены здание, сооружение, объект незавершенного строительства	22:70:011508:5
4.	Уникальный учетный номер кадастрового квартала, в границах которого расположены здание, сооружение, объект незавершенного строительства	22:70:011508
5.	Адрес здания, сооружения, объекта незавершенного строительства	—
5.1.	Сведения о местоположении здания, сооружения, объекта незавершенного строительства (при отсутствии адреса) в структурированном в соответствии с федеральной информационной адресной системой виде	658208, Российская Федерация, Алтайский край, Рубцовск г, Дружбы ул, д 16
5.2.	Дополнительные сведения о местоположении	—
6.	Иные сведения	—

3. Пояснения к сведениям об объекте недвижимости с кадастровым номером 22:70:011508:32 :

1.	—
----	---

1. Сведения о характерных точках контура объекта недвижимости с кадастровым номером 22:70:011508:33 :

Система координат МСК-22, зона 2 Зона № 2

Обозначение характерных точек границ	Содержатся в Едином государственном реестре недвижимости			Определены в ходе выполнения комплексных кадастровых работ			Метод определения координат	Формулы, примененные для расчета средней квадратической погрешности определения координат характерных точек (Mt), м, с подставленными в такие формулы значениями и итоговые (вычисленные) значения Mt, м
	координаты, м		Радиус, м	координаты, м		Радиус, м		
	X	Y	R	X	Y	R		
1	2	3	4	5	6	7	8	9
н7О	—	—	—	396 386,18	2 210 544,54	—	Метод спутниковых геодезических измерений (определений)	Mt = 0,10
н8О	—	—	—	396 395,80	2 210 544,55	—		
н9О	—	—	—	396 395,84	2 210 548,06	—		

1	2	3	4	5	6	7	8	9
н100	—	—	—	396 397,01	2 210 548,05	—	Метод спутниковых геодезических измерений (определений)	Mt = 0,10
н110	—	—	—	396 397,05	2 210 551,16	—		
н120	—	—	—	396 395,88	2 210 551,18	—		
н130	—	—	—	396 395,90	2 210 552,74	—		
н140	—	—	—	396 386,27	2 210 552,78	—		
н70	—	—	—	396 386,18	2 210 544,54	—		

2. Сведения о характеристиках объекта недвижимости с кадастровым номером 22:70:011508:33 :

№ п/п	Наименование характеристики	Значение характеристики
1	2	3
1.	Вид объекта недвижимости	Здание
2.	Ранее присвоенный государственный учетный номер (инвентарный) здания, сооружения, объекта незавершенного строительства	Инвентарный номер 01:416:004:000012450
3.	Кадастровый номер земельного участка (земельных участков), в границах которого (которых) расположены здание, сооружение, объект незавершенного строительства	22:70:011508:13
4.	Уникальный учетный номер кадастрового квартала, в границах которого расположены здание, сооружение, объект незавершенного строительства	22:70:011508
5.	Адрес здания, сооружения, объекта незавершенного строительства	—
5.1.	Сведения о местоположении здания, сооружения, объекта незавершенного строительства (при отсутствии адреса) в структурированном в соответствии с федеральной информационной адресной системой виде	658208, Российская Федерация, Алтайский край, Рубцовск г, Коллективная ул, д 17
5.2.	Дополнительные сведения о местоположении	—
6.	Иные сведения	—

3. Пояснения к сведениям об объекте недвижимости с кадастровым номером 22:70:011508:33 :

1.	—
----	---

1. Сведения о характерных точках контура объекта недвижимости с кадастровым номером 22:70:011508:34 :

Система координат		МСК-22, зона 2					Зона № <u>2</u>	
Обозначение характерных точек границ	Содержатся в Едином государственном реестре недвижимости			Определены в ходе выполнения комплексных кадастровых работ			Метод определения координат	Формулы, примененные для расчета средней квадратической погрешности определения координат характерных точек (Mt), м, с подставленными в такие формулы значениями и итоговые (вычисленные) значения Mt, м
	координаты, м		Радиус, м	координаты, м		Радиус, м		
	X	Y	R	X	Y	R		
1	2	3	4	5	6	7	8	9
н10	—	—	—	396 554,45	2 210 570,89	—	Метод спутниковых геодезических измерений (определений)	Mt = 0,10
н20	—	—	—	396 564,58	2 210 570,85	—		
н30	—	—	—	396 564,57	2 210 573,39	—		
н40	—	—	—	396 562,40	2 210 573,45	—		
н50	—	—	—	396 562,33	2 210 580,14	—		
н60	—	—	—	396 554,30	2 210 580,07	—		
н10	—	—	—	396 554,45	2 210 570,89	—		

2. Сведения о характеристиках объекта недвижимости с кадастровым номером 22:70:011508:34 :

№ п/п	Наименование характеристики	Значение характеристики
1	2	3
1.	Вид объекта недвижимости	Здание
2.	Ранее присвоенный государственный учетный номер (инвентарный) здания, сооружения, объекта незавершенного строительства	—
3.	Кадастровый номер земельного участка (земельных участков), в границах которого (которых) расположены здание, сооружение, объект незавершенного строительства	22:70:011508:15

1	2	3
4.	Уникальный учетный номер кадастрового квартала, в границах которого расположены здание, сооружение, объект незавершенного строительства	22:70:011508
5.	Адрес здания, сооружения, объекта незавершенного строительства	—
5.1.	Сведения о местоположении здания, сооружения, объекта незавершенного строительства (при отсутствии адреса) в структурированном в соответствии с федеральной информационной адресной системой виде	658208, Российская Федерация, Алтайский край, Рубцовск г, Дружбы ул, д 2
5.2.	Дополнительные сведения о местоположении	—
6.	Иные сведения	—

3. Пояснения к сведениям об объекте недвижимости с кадастровым номером 22:70:011508:34 :

1. —

1. Сведения о характерных точках контура объекта недвижимости с кадастровым номером 22:70:011508:36 :

Система координат МСК-22, зона 2 Зона № 2

Обозначение характерных точек границ	Содержатся в Едином государственном реестре недвижимости			Определены в ходе выполнения комплексных кадастровых работ			Метод определения координат	Формулы, примененные для расчета средней квадратической погрешности определения координат характерных точек (Mt), м, с подставленными в такие формулы значениями и итоговые (вычисленные) значения Mt, м
	координаты, м		Радиус, м	координаты, м		Радиус, м		
	X	Y	R	X	Y	R		
1	2	3	4	5	6	7	8	9
n150	—	—	—	396 528,64	2 210 580,14	—	Метод спутниковых геодезических измерений (определений)	Mt = 0,10
n160	—	—	—	396 528,76	2 210 573,49	—		
n170	—	—	—	396 541,84	2 210 573,85	—		
n180	—	—	—	396 541,67	2 210 580,33	—		
n190	—	—	—	396 538,68	2 210 580,25	—		
n200	—	—	—	396 538,57	2 210 584,58	—		

1	2	3	4	5	6	7	8	9
н21О	—	—	—	396 535,72	2 210 584,61	—	Метод спутниковых геодезических измерений (определений)	Mt = 0,10
н22О	—	—	—	396 535,88	2 210 580,34	—		
н15О	—	—	—	396 528,64	2 210 580,14	—		

2. Сведения о характеристиках объекта недвижимости с кадастровым номером 22:70:011508:36 :

№ п/п	Наименование характеристики	Значение характеристики
1	2	3
1.	Вид объекта недвижимости	Здание
2.	Ранее присвоенный государственный учетный номер (инвентарный) здания, сооружения, объекта незавершенного строительства	Инвентарный номер 01:416:002:000026320, Кадастровый номер 22:70:01 15 08:16:01:416:002:000026320
3.	Кадастровый номер земельного участка (земельных участков), в границах которого (которых) расположены здание, сооружение, объект незавершенного строительства	22:70:011508:16
4.	Уникальный учетный номер кадастрового квартала, в границах которого расположены здание, сооружение, объект незавершенного строительства	22:70:011508
5.	Адрес здания, сооружения, объекта незавершенного строительства	—
5.1.	Сведения о местоположении здания, сооружения, объекта незавершенного строительства (при отсутствии адреса) в структурированном в соответствии с федеральной информационной адресной системой виде	658208, Российская Федерация, Алтайский край, Рубцовск г, Дружбы ул, д 4
5.2.	Дополнительные сведения о местоположении	—
6.	Иные сведения	—

3. Пояснения к сведениям об объекте недвижимости с кадастровым номером 22:70:011508:36 :

1.	—
----	---

1. Сведения о характерных точках контура объекта недвижимости с кадастровым номером 22:70:011508:37 :

Система координат		МСК-22, зона 2					Зона № <u>2</u>	
Обозначение характерных точек границ	Содержатся в Едином государственном реестре недвижимости			Определены в ходе выполнения комплексных кадастровых работ			Метод определения координат	Формулы, примененные для расчета средней квадратической погрешности определения координат характерных точек (Mt), м, с подставленными в такие формулы значениями и итоговые (вычисленные) значения Mt, м
	координаты, м		Радиус, м	координаты, м		Радиус, м		
	X	Y	R	X	Y	R		
1	2	3	4	5	6	7	8	9
н23О	—	—	—	396 426,24	2 210 574,34	—	Метод спутниковых геодезических измерений (определений)	Mt = 0,10
н24О	—	—	—	396 436,95	2 210 574,55	—		
н27О	—	—	—	396 436,84	2 210 581,84	—		
н28О	—	—	—	396 426,08	2 210 581,67	—		
н23О	—	—	—	396 426,24	2 210 574,34	—		
н23О	—	—	—	396 426,24	2 210 574,34	—		

2. Сведения о характеристиках объекта недвижимости с кадастровым номером 22:70:011508:37 :

№ п/п	Наименование характеристики	Значение характеристики
1	2	3
1.	Вид объекта недвижимости	Здание
2.	Ранее присвоенный государственный учетный номер (инвентарный) здания, сооружения, объекта незавершенного строительства	Инвентарный номер 01:416:002:000026410, Кадастровый номер 22:70:000000:0000:01:416:002:000026410, Условный номер 22:70:000000:0000:01:416:002:000026410
3.	Кадастровый номер земельного участка (земельных участков), в границах которого (которых) расположены здание, сооружение, объект незавершенного строительства	22:70:011508:20
4.	Уникальный учетный номер кадастрового квартала, в границах которого расположены здание, сооружение, объект незавершенного строительства	22:70:011508

1	2	3
5.	Адрес здания, сооружения, объекта незавершенного строительства	—
5.1.	Сведения о местоположении здания, сооружения, объекта незавершенного строительства (при отсутствии адреса) в структурированном в соответствии с федеральной информационной адресной системой виде	658208, Российская Федерация, Алтайский край, Рубцовск г, Дружбы ул, д 14
5.2.	Дополнительные сведения о местоположении	—
6.	Иные сведения	—

3. Пояснения к сведениям об объекте недвижимости с кадастровым номером 22:70:011508:37 :

1.	—
----	---

1. Сведения о характерных точках контура объекта недвижимости с кадастровым номером 22:70:011508:38 :

Система координат	<u>МСК-22, зона 2</u>	Зона №	<u>2</u>
-------------------	-----------------------	--------	----------

Обозначение характерных точек границ	Содержатся в Едином государственном реестре недвижимости			Определены в ходе выполнения комплексных кадастровых работ			Метод определения координат	Формулы, примененные для расчета средней квадратической погрешности определения координат характерных точек (Mt), м, с подставленными в такие формулы значениями и итоговые (вычисленные) значения Mt, м
	координаты, м		Радиус, м	координаты, м		Радиус, м		
	X	Y	R	X	Y	R		
1	2	3	4	5	6	7	8	9
н950	—	—	—	396 362,61	2 210 573,16	—	Метод спутниковых геодезических измерений (определений)	Mt = 0,10
н960	—	—	—	396 369,33	2 210 573,14	—		
н970	—	—	—	396 369,33	2 210 573,24	—		
н980	—	—	—	396 371,84	2 210 573,23	—		
н990	—	—	—	396 371,86	2 210 580,98	—		
н1000	—	—	—	396 369,35	2 210 580,99	—		
н1010	—	—	—	396 369,35	2 210 581,10	—		

1	2	3	4	5	6	7	8	9
н102О	—	—	—	396 362,51	2 210 581,12	—	Метод спутниковых геодезических измерений (определений)	Mt = 0,10
н95О	—	—	—	396 362,61	2 210 573,16	—		

2. Сведения о характеристиках объекта недвижимости с кадастровым номером 22:70:011508:38 :

№ п/п	Наименование характеристики	Значение характеристики
1	2	3
1.	Вид объекта недвижимости	Здание
2.	Ранее присвоенный государственный учетный номер (инвентарный) здания, сооружения, объекта незавершенного строительства	Инвентарный номер 01:416:004:000004020, Инвентарный номер 416:002:000026470, Кадастровый номер 22:70:011508:0004:01:416:002:000026470
3.	Кадастровый номер земельного участка (земельных участков), в границах которого (которых) расположены здание, сооружение, объект незавершенного строительства	22:70:011508:269
4.	Уникальный учетный номер кадастрового квартала, в границах которого расположены здание, сооружение, объект незавершенного строительства	22:70:011508
5.	Адрес здания, сооружения, объекта незавершенного строительства	—
5.1.	Сведения о местоположении здания, сооружения, объекта незавершенного строительства (при отсутствии адреса) в структурированном в соответствии с федеральной информационной адресной системой виде	658208, Российская Федерация, Алтайский край, Рубцовск г, Дружбы ул, д 20
5.2.	Дополнительные сведения о местоположении	—
6.	Иные сведения	—

3. Пояснения к сведениям об объекте недвижимости с кадастровым номером 22:70:011508:38 :

1.	—
----	---

1. Сведения о характерных точках контура объекта недвижимости с кадастровым номером 22:70:011508:39 :

Система координат			МСК-22, зона 2				Зона № <u>2</u>	
Обозначение характерных точек границ	Содержатся в Едином государственном реестре недвижимости			Определены в ходе выполнения комплексных кадастровых работ			Метод определения координат	Формулы, примененные для расчета средней квадратической погрешности определения координат характерных точек (Mt), м, с подставленными в такие формулы значениями и итоговые (вычисленные) значения Mt, м
	координаты, м		Радиус, м	координаты, м		Радиус, м		
	X	Y	R	X	Y	R		
1	2	3	4	5	6	7	8	9
н37О	—	—	—	396 445,59	2 210 572,85	—	Метод спутниковых геодезических измерений (определений)	Mt = 0,10
н38О	—	—	—	396 453,84	2 210 572,85	—		
н39О	—	—	—	396 453,84	2 210 573,04	—		
н40О	—	—	—	396 455,92	2 210 573,04	—		
н41О	—	—	—	396 455,83	2 210 579,93	—		
н42О	—	—	—	396 453,84	2 210 579,93	—		
н43О	—	—	—	396 453,84	2 210 580,02	—		
н44О	—	—	—	396 445,59	2 210 580,02	—		
н37О	—	—	—	396 445,59	2 210 572,85	—		

2. Сведения о характеристиках объекта недвижимости с кадастровым номером 22:70:011508:39 :

№ п/п	Наименование характеристики	Значение характеристики
1	2	3
1.	Вид объекта недвижимости	Здание
2.	Ранее присвоенный государственный учетный номер (инвентарный) здания, сооружения, объекта незавершенного строительства	Инвентарный номер 01:416:002:000026400, Кадастровый номер 22:70:011508:0019:01:416:002:000026400

1	2	3
3.	Кадастровый номер земельного участка (земельных участков), в границах которого (которых) расположены здание, сооружение, объект незавершенного строительства	22:70:011508:19
4.	Уникальный учетный номер кадастрового квартала, в границах которого расположены здание, сооружение, объект незавершенного строительства	22:70:011508
5.	Адрес здания, сооружения, объекта незавершенного строительства	—
5.1.	Сведения о местоположении здания, сооружения, объекта незавершенного строительства (при отсутствии адреса) в структурированном в соответствии с федеральной информационной адресной системой виде	658208, Российская Федерация, Алтайский край, Рубцовск г, Дружбы ул, д 12
5.2.	Дополнительные сведения о местоположении	—
6.	Иные сведения	—

3. Пояснения к сведениям об объекте недвижимости с кадастровым номером 22:70:011508:39 :

1.	—
----	---

1. Сведения о характерных точках контура объекта недвижимости с кадастровым номером 22:70:011508:40 :

Система координат МСК-22, зона 2 Зона № 2

Обозначение характерных точек границ	Содержатся в Едином государственном реестре недвижимости			Определены в ходе выполнения комплексных кадастровых работ			Метод определения координат	Формулы, примененные для расчета средней квадратической погрешности определения координат характерных точек (Mt), м, с подставленными в такие формулы значениями и итоговые (вычисленные) значения Mt, м
	координаты, м		Радиус, м	координаты, м		Радиус, м		
	X	Y	R	X	Y	R		
1	2	3	4	5	6	7	8	9
н290	—	—	—	396 506,78	2 210 571,33	—	Метод спутниковых геодезических измерений (определений)	Mt = 0,10
н300	—	—	—	396 516,16	2 210 571,54	—		
н310	—	—	—	396 516,15	2 210 571,79	—		
н320	—	—	—	396 519,25	2 210 571,83	—		

1	2	3	4	5	6	7	8	9
н330	—	—	—	396 519,14	2 210 580,00	—	Метод спутниковых геодезических измерений (определений)	Mt = 0,10
н340	—	—	—	396 516,07	2 210 580,00	—		
н350	—	—	—	396 516,07	2 210 580,11	—		
н360	—	—	—	396 506,64	2 210 579,85	—		
н290	—	—	—	396 506,78	2 210 571,33	—		

2. Сведения о характеристиках объекта недвижимости с кадастровым номером 22:70:011508:40 :

№ п/п	Наименование характеристики	Значение характеристики
1	2	3
1.	Вид объекта недвижимости	Здание
2.	Ранее присвоенный государственный учетный номер (инвентарный) здания, сооружения, объекта незавершенного строительства	—
3.	Кадастровый номер земельного участка (земельных участков), в границах которого (которых) расположены здание, сооружение, объект незавершенного строительства	22:70:011508:17
4.	Уникальный учетный номер кадастрового квартала, в границах которого расположены здание, сооружение, объект незавершенного строительства	22:70:011508
5.	Адрес здания, сооружения, объекта незавершенного строительства	—
5.1.	Сведения о местоположении здания, сооружения, объекта незавершенного строительства (при отсутствии адреса) в структурированном в соответствии с федеральной информационной адресной системой виде	658208, Российская Федерация, Алтайский край, Рубцовск г, Дружбы ул, д 6
5.2.	Дополнительные сведения о местоположении	—
6.	Иные сведения	—

3. Пояснения к сведениям об объекте недвижимости с кадастровым номером 22:70:011508:40 :

1.	—
----	---

1. Сведения о характерных точках контура объекта недвижимости с кадастровым номером 22:70:011508:43 :

Система координат		МСК-22, зона 2					Зона № <u>2</u>	
Обозначение характерных точек границ	Содержатся в Едином государственном реестре недвижимости			Определены в ходе выполнения комплексных кадастровых работ			Метод определения координат	Формулы, примененные для расчета средней квадратической погрешности определения координат характерных точек (Mt), м, с подставленными в такие формулы значениями и итоговые (вычисленные) значения Mt, м
	координаты, м		Радиус, м	координаты, м		Радиус, м		
	X	Y	R	X	Y	R		
1	2	3	4	5	6	7	8	9
н450	—	—	—	396 362,58	2 210 545,26	—	Метод спутниковых геодезических измерений (определений)	Mt = 0,10
н460	—	—	—	396 371,45	2 210 545,02	—		
н470	—	—	—	396 371,53	2 210 553,14	—		
н480	—	—	—	396 362,82	2 210 553,32	—		
н450	—	—	—	396 362,58	2 210 545,26	—		

2. Сведения о характеристиках объекта недвижимости с кадастровым номером 22:70:011508:43 :

№ п/п	Наименование характеристики	Значение характеристики
1	2	3
1.	Вид объекта недвижимости	Здание
2.	Ранее присвоенный государственный учетный номер (инвентарный) здания, сооружения, объекта незавершенного строительства	Инвентарный номер 01:416:600:000048830, Кадастровый номер 22:70:01 15 08:14:01:416:600:000048830
3.	Кадастровый номер земельного участка (земельных участков), в границах которого (которых) расположены здание, сооружение, объект незавершенного строительства	22:70:011508:14
4.	Уникальный учетный номер кадастрового квартала, в границах которого расположены здание, сооружение, объект незавершенного строительства	22:70:011508

1	2	3
5.	Адрес здания, сооружения, объекта незавершенного строительства	—
5.1.	Сведения о местоположении здания, сооружения, объекта незавершенного строительства (при отсутствии адреса) в структурированном в соответствии с федеральной информационной адресной системой виде	658208, Российская Федерация, Алтайский край, Рубцовск г, Коллективная ул, д 19
5.2.	Дополнительные сведения о местоположении	—
6.	Иные сведения	—

3. Пояснения к сведениям об объекте недвижимости с кадастровым номером 22:70:011508:43 :

1.	—
----	---

1. Сведения о характерных точках контура объекта недвижимости с кадастровым номером 22:70:011508:44 :

Система координат	<u>МСК-22, зона 2</u>	Зона №	<u>2</u>
-------------------	-----------------------	--------	----------

Обозначение характерных точек границ	Содержатся в Едином государственном реестре недвижимости			Определены в ходе выполнения комплексных кадастровых работ			Метод определения координат	Формулы, примененные для расчета средней квадратической погрешности определения координат характерных точек (Mt), м, с подставленными в такие формулы значениями и итоговые (вычисленные) значения Mt, м
	координаты, м		Радиус, м	координаты, м		Радиус, м		
	X	Y	R	X	Y	R		
1	2	3	4	5	6	7	8	9
н49О	—	—	—	396 506,15	2 210 543,67	—	Метод спутниковых геодезических измерений (определений)	Mt = 0,10
н50О	—	—	—	396 516,09	2 210 543,93	—		
н51О	—	—	—	396 515,88	2 210 551,90	—		
н52О	—	—	—	396 505,96	2 210 551,61	—		
н49О	—	—	—	396 506,15	2 210 543,67	—		

2. Сведения о характеристиках объекта недвижимости с кадастровым номером 22:70:011508:44 :

№ п/п	Наименование характеристики	Значение характеристики
1	2	3
1.	Вид объекта недвижимости	Здание

1	2	3
2.	Ранее присвоенный государственный учетный номер (инвентарный) здания, сооружения, объекта незавершенного строительства	Инвентарный номер 01:416:600:000033070, Кадастровый номер 22:70:00 00 00:0000:01:416:600:000033070, Условный номер 22:70:000000:0000:01:416:600:000033070
3.	Кадастровый номер земельного участка (земельных участков), в границах которого (которых) расположены здание, сооружение, объект незавершенного строительства	22:70:011508:1
4.	Уникальный учетный номер кадастрового квартала, в границах которого расположены здание, сооружение, объект незавершенного строительства	22:70:011508
5.	Адрес здания, сооружения, объекта незавершенного строительства	—
5.1.	Сведения о местоположении здания, сооружения, объекта незавершенного строительства (при отсутствии адреса) в структурированном в соответствии с федеральной информационной адресной системой виде	658208, Российская Федерация, Алтайский край, Рубцовск г, Коллективная ул, д 5
5.2.	Дополнительные сведения о местоположении	—
6.	Иные сведения	—

3. Пояснения к сведениям об объекте недвижимости с кадастровым номером 22:70:011508:44 :

1.	—
----	---

1. Сведения о характерных точках контура объекта недвижимости с кадастровым номером 22:70:011508:45 :

Система координат		МСК-22, зона 2					Зона № <u>2</u>	
Обозначение характерных точек границ	Содержатся в Едином государственном реестре недвижимости			Определены в ходе выполнения комплексных кадастровых работ			Метод определения координат	Формулы, примененные для расчета средней квадратической погрешности определения координат характерных точек (Mt), м, с подставленными в такие формулы значениями и итоговые (вычисленные) значения Mt, м
	координаты, м		Радиус, м	координаты, м		Радиус, м		
	X	Y	R	X	Y	R		
1	2	3	4	5	6	7	8	9
н650	—	—	—	396 485,96	2 210 543,45	—	Метод спутниковых геодезических измерений (определений)	Mt = 0,10
н660	—	—	—	396 496,50	2 210 543,65	—		
н670	—	—	—	396 496,43	2 210 551,78	—		

1	2	3	4	5	6	7	8	9
н68О	—	—	—	396 485,81	2 210 551,80	—	Метод спутниковых геодезических измерений (определений)	Mt = 0,10
н65О	—	—	—	396 485,96	2 210 543,45	—		

2. Сведения о характеристиках объекта недвижимости с кадастровым номером 22:70:011508:45 :

№ п/п	Наименование характеристики	Значение характеристики
1	2	3
1.	Вид объекта недвижимости	Здание
2.	Ранее присвоенный государственный учетный номер (инвентарный) здания, сооружения, объекта незавершенного строительства	Инвентарный номер 01:416:600:000039270, Кадастровый номер 22:70:01 15 08:9:01:416:600:000039270, Условный номер 22:70:000000:0000:01:416:600:000039270
3.	Кадастровый номер земельного участка (земельных участков), в границах которого (которых) расположены здание, сооружение, объект незавершенного строительства	22:70:011508:9
4.	Уникальный учетный номер кадастрового квартала, в границах которого расположены здание, сооружение, объект незавершенного строительства	22:70:011508
5.	Адрес здания, сооружения, объекта незавершенного строительства	—
5.1.	Сведения о местоположении здания, сооружения, объекта незавершенного строительства (при отсутствии адреса) в структурированном в соответствии с федеральной информационной адресной системой виде	658208, Российская Федерация, Алтайский край, Рубцовск г, Коллективная ул, д 7
5.2.	Дополнительные сведения о местоположении	—
6.	Иные сведения	—

3. Пояснения к сведениям об объекте недвижимости с кадастровым номером 22:70:011508:45 :

1.	—
----	---

1. Сведения о характерных точках контура объекта недвижимости с кадастровым номером 22:70:011508:46 :

Система координат		МСК-22, зона 2					Зона № <u>2</u>	
Обозначение характерных точек границ	Содержатся в Едином государственном реестре недвижимости			Определены в ходе выполнения комплексных кадастровых работ			Метод определения координат	Формулы, примененные для расчета средней квадратической погрешности определения координат характерных точек (Mt), м, с подставленными в такие формулы значениями и итоговые (вычисленные) значения Mt, м
	координаты, м		Радиус, м	координаты, м		Радиус, м		
	X	Y	R	X	Y	R		
1	2	3	4	5	6	7	8	9
н81О	—	—	—	396 467,32	2 210 572,40	—	Метод спутниковых геодезических измерений (определений)	Mt = 0,10
н82О	—	—	—	396 477,74	2 210 572,46	—		
н83О	—	—	—	396 477,70	2 210 579,13	—		
н84О	—	—	—	396 476,36	2 210 579,12	—		
н85О	—	—	—	396 476,36	2 210 579,98	—		
н86О	—	—	—	396 467,27	2 210 579,93	—		
н81О	—	—	—	396 467,32	2 210 572,40	—		

2. Сведения о характеристиках объекта недвижимости с кадастровым номером 22:70:011508:46 :

№ п/п	Наименование характеристики	Значение характеристики
1	2	3
1.	Вид объекта недвижимости	Здание
2.	Ранее присвоенный государственный учетный номер (инвентарный) здания, сооружения, объекта незавершенного строительства	Инвентарный номер 01:416:004:000006770, Кадастровый номер 22:70:011508:18 :01:416:004:000006770
3.	Кадастровый номер земельного участка (земельных участков), в границах которого (которых) расположены здание, сооружение, объект незавершенного строительства	22:70:011508:18

1	2	3
4.	Уникальный учетный номер кадастрового квартала, в границах которого расположены здание, сооружение, объект незавершенного строительства	22:70:011508
5.	Адрес здания, сооружения, объекта незавершенного строительства	—
5.1.	Сведения о местоположении здания, сооружения, объекта незавершенного строительства (при отсутствии адреса) в структурированном в соответствии с федеральной информационной адресной системой виде	658208, Российская Федерация, Алтайский край, Рубцовск г, Дружбы ул, д 10
5.2.	Дополнительные сведения о местоположении	—
6.	Иные сведения	—

3. Пояснения к сведениям об объекте недвижимости с кадастровым номером 22:70:011508:46 :

1. —

1. Сведения о характерных точках контура объекта недвижимости с кадастровым номером 22:70:011508:47 :

Система координат МСК-22, зона 2 Зона № 2

Обозначение характерных точек границ	Содержатся в Едином государственном реестре недвижимости			Определены в ходе выполнения комплексных кадастровых работ			Метод определения координат	Формулы, примененные для расчета средней квадратической погрешности определения координат характерных точек (Mt), м, с подставленными в такие формулы значениями и итоговые (вычисленные) значения Mt, м
	координаты, м		Радиус, м	координаты, м		Радиус, м		
	X	Y	R	X	Y	R		
1	2	3	4	5	6	7	8	9
н61О	—	—	—	396 405,84	2 210 544,48	—	Метод спутниковых геодезических измерений (определений)	Mt = 0,10
н62О	—	—	—	396 415,52	2 210 544,10	—		
н63О	—	—	—	396 415,83	2 210 551,99	—		
н64О	—	—	—	396 406,15	2 210 552,37	—		
н61О	—	—	—	396 405,84	2 210 544,48	—		

2. Сведения о характеристиках объекта недвижимости с кадастровым номером 22:70:011508:47 :

№ п/п	Наименование характеристики	Значение характеристики
1	2	3
1.	Вид объекта недвижимости	Здание
2.	Ранее присвоенный государственный учетный номер (инвентарный) здания, сооружения, объекта незавершенного строительства	—
3.	Кадастровый номер земельного участка (земельных участков), в границах которого (которых) расположены здание, сооружение, объект незавершенного строительства	22:70:011508:12
4.	Уникальный учетный номер кадастрового квартала, в границах которого расположены здание, сооружение, объект незавершенного строительства	22:70:011508
5.	Адрес здания, сооружения, объекта незавершенного строительства	—
5.1.	Сведения о местоположении здания, сооружения, объекта незавершенного строительства (при отсутствии адреса) в структурированном в соответствии с федеральной информационной адресной системой виде	658208, Российская Федерация, Алтайский край, Рубцовск г, Коллективная ул, д 15
5.2.	Дополнительные сведения о местоположении	—
6.	Иные сведения	—

3. Пояснения к сведениям об объекте недвижимости с кадастровым номером 22:70:011508:47 :

1.	—
----	---

1. Сведения о характерных точках контура объекта недвижимости с кадастровым номером 22:70:011508:48 :

Система координат		<u>МСК-22, зона 2</u>					Зона № <u>2</u>	
Обозначение характерных точек границ	Содержатся в Едином государственном реестре недвижимости			Определены в ходе выполнения комплексных кадастровых работ			Метод определения координат	Формулы, примененные для расчета средней квадратической погрешности определения координат характерных точек (Mt), м, с подставленными в такие формулы значениями и итоговые (вычисленные) значения Mt, м
	координаты, м		Радиус, м	координаты, м		Радиус, м		
	X	Y	R	X	Y	R		
1	2	3	4	5	6	7	8	9
н530	—	—	—	396 425,87	2 210 544,40	—	Метод спутниковых геодезических измерений (определений)	Mt = 0,10

1	2	3	4	5	6	7	8	9
н540	—	—	—	396 435,95	2 210 544,51	—	Метод спутниковых геодезических измерений (определений)	Mt = 0,10
н550	—	—	—	396 435,87	2 210 552,20	—		
н560	—	—	—	396 425,79	2 210 552,09	—		
н530	—	—	—	396 425,87	2 210 544,40	—		

2. Сведения о характеристиках объекта недвижимости с кадастровым номером 22:70:011508:48 :

№ п/п	Наименование характеристики	Значение характеристики
1	2	3
1.	Вид объекта недвижимости	Здание
2.	Ранее присвоенный государственный учетный номер (инвентарный) здания, сооружения, объекта незавершенного строительства	Инвентарный номер 3-135
3.	Кадастровый номер земельного участка (земельных участков), в границах которого (которых) расположены здание, сооружение, объект незавершенного строительства	22:70:011508:3
4.	Уникальный учетный номер кадастрового квартала, в границах которого расположены здание, сооружение, объект незавершенного строительства	22:70:011508
5.	Адрес здания, сооружения, объекта незавершенного строительства	—
5.1.	Сведения о местоположении здания, сооружения, объекта незавершенного строительства (при отсутствии адреса) в структурированном в соответствии с федеральной информационной адресной системой виде	658208, Российская Федерация, Алтайский край, Рубцовск г, Коллективная ул, д 13
5.2.	Дополнительные сведения о местоположении	—
6.	Иные сведения	—

3. Пояснения к сведениям об объекте недвижимости с кадастровым номером 22:70:011508:48 :

1.	—
----	---

1. Сведения о характерных точках контура объекта недвижимости с кадастровым номером 22:70:011508:49 :

Система координат		МСК-22, зона 2					Зона № <u>2</u>	
Обозначение характерных точек границ	Содержатся в Едином государственном реестре недвижимости			Определены в ходе выполнения комплексных кадастровых работ			Метод определения координат	Формулы, примененные для расчета средней квадратической погрешности определения координат характерных точек (Mt), м, с подставленными в такие формулы значениями и итоговые (вычисленные) значения Mt, м
	координаты, м		Радиус, м	координаты, м		Радиус, м		
	X	Y	R	X	Y	R		
1	2	3	4	5	6	7	8	9
н570	—	—	—	396 528,22	2 210 543,12	—	Метод спутниковых геодезических измерений (определений)	Mt = 0,10
н580	—	—	—	396 539,54	2 210 543,14	—		
н590	—	—	—	396 539,54	2 210 551,41	—		
н600	—	—	—	396 528,31	2 210 551,46	—		
н570	—	—	—	396 528,22	2 210 543,12	—		

2. Сведения о характеристиках объекта недвижимости с кадастровым номером 22:70:011508:49 :

№ п/п	Наименование характеристики	Значение характеристики
1	2	3
1.	Вид объекта недвижимости	Здание
2.	Ранее присвоенный государственный учетный номер (инвентарный) здания, сооружения, объекта незавершенного строительства	—
3.	Кадастровый номер земельного участка (земельных участков), в границах которого (которых) расположены здание, сооружение, объект незавершенного строительства	22:70:011508:2
4.	Уникальный учетный номер кадастрового квартала, в границах которого расположены здание, сооружение, объект незавершенного строительства	22:70:011508

1	2	3
5.	Адрес здания, сооружения, объекта незавершенного строительства	—
5.1.	Сведения о местоположении здания, сооружения, объекта незавершенного строительства (при отсутствии адреса) в структурированном в соответствии с федеральной информационной адресной системой виде	658208, Российская Федерация, Алтайский край, Рубцовск г, Коллективная ул, д 3
5.2.	Дополнительные сведения о местоположении	—
6.	Иные сведения	—

3. Пояснения к сведениям об объекте недвижимости с кадастровым номером 22:70:011508:49 :

1.	—
----	---

1. Сведения о характерных точках контура объекта недвижимости с кадастровым номером 22:70:011508:51 :

Система координат	<u>МСК-22, зона 2</u>	Зона №	<u>2</u>
-------------------	-----------------------	--------	----------

Обозначение характерных точек границ	Содержатся в Едином государственном реестре недвижимости			Определены в ходе выполнения комплексных кадастровых работ			Метод определения координат	Формулы, примененные для расчета средней квадратической погрешности определения координат характерных точек (Mt), м, с подставленными в такие формулы значениями и итоговые (вычисленные) значения Mt, м
	координаты, м		Радиус, м	координаты, м		Радиус, м		
	X	Y	R	X	Y	R		
1	2	3	4	5	6	7	8	9
н69О	—	—	—	396 559,36	2 210 543,11	—	Метод спутниковых геодезических измерений (определений)	Mt = 0,10
н70О	—	—	—	396 570,17	2 210 542,66	—		
н71О	—	—	—	396 570,31	2 210 550,30	—		
н72О	—	—	—	396 559,62	2 210 550,74	—		
н69О	—	—	—	396 559,36	2 210 543,11	—		

2. Сведения о характеристиках объекта недвижимости с кадастровым номером 22:70:011508:51 :

№ п/п	Наименование характеристики	Значение характеристики
1	2	3
1.	Вид объекта недвижимости	Здание

1	2	3
2.	Ранее присвоенный государственный учетный номер (инвентарный) здания, сооружения, объекта незавершенного строительства	Инвентарный номер 4463, Кадастровый номер 22:70:000000:000:004/102/Ао
3.	Кадастровый номер земельного участка (земельных участков), в границах которого (которых) расположены здание, сооружение, объект незавершенного строительства	22:70:011508:8
4.	Уникальный учетный номер кадастрового квартала, в границах которого расположены здание, сооружение, объект незавершенного строительства	22:70:011508
5.	Адрес здания, сооружения, объекта незавершенного строительства	—
5.1.	Сведения о местоположении здания, сооружения, объекта незавершенного строительства (при отсутствии адреса) в структурированном в соответствии с федеральной информационной адресной системой виде	658208, Российская Федерация, Алтайский край, Рубцовск г, Коллективная ул, д 1
5.2.	Дополнительные сведения о местоположении	—
6.	Иные сведения	—

3. Пояснения к сведениям об объекте недвижимости с кадастровым номером 22:70:011508:51 :

1.	—
----	---

1. Сведения о характерных точках контура объекта недвижимости с кадастровым номером 22:70:011508:54 :

Система координат МСК-22, зона 2 Зона № 2

Обозначение характерных точек границ	Содержатся в Едином государственном реестре недвижимости			Определены в ходе выполнения комплексных кадастровых работ			Метод определения координат	Формулы, примененные для расчета средней квадратической погрешности определения координат характерных точек (Mt), м, с подставленными в такие формулы значениями и итоговые (вычисленные) значения Mt, м
	координаты, м		Радиус, м	координаты, м		Радиус, м		
	X	Y	R	X	Y	R		
1	2	3	4	5	6	7	8	9
н730	—	—	—	396 386,74	2 210 573,30	—	Метод спутниковых геодезических измерений (определений)	Mt = 0,10
н740	—	—	—	396 399,27	2 210 573,41	—		
н750	—	—	—	396 399,21	2 210 581,52	—		

1	2	3	4	5	6	7	8	9
н760	—	—	—	396 386,57	2 210 581,43	—	Метод спутниковых геодезических измерений (определений)	Mt = 0,10
н730	—	—	—	396 386,74	2 210 573,30	—		

2. Сведения о характеристиках объекта недвижимости с кадастровым номером 22:70:011508:54 :

№ п/п	Наименование характеристики	Значение характеристики
1	2	3
1.	Вид объекта недвижимости	Здание
2.	Ранее присвоенный государственный учетный номер (инвентарный) здания, сооружения, объекта незавершенного строительства	Инвентарный номер 01:416:002:000026450, Кадастровый номер 22:70:011508:0021:01:416:002:000026450
3.	Кадастровый номер земельного участка (земельных участков), в границах которого (которых) расположены здание, сооружение, объект незавершенного строительства	22:70:011508:21
4.	Уникальный учетный номер кадастрового квартала, в границах которого расположены здание, сооружение, объект незавершенного строительства	22:70:011508
5.	Адрес здания, сооружения, объекта незавершенного строительства	—
5.1.	Сведения о местоположении здания, сооружения, объекта незавершенного строительства (при отсутствии адреса) в структурированном в соответствии с федеральной информационной адресной системой виде	658208, Российская Федерация, Алтайский край, Рубцовск г, Дружбы ул, д 18
5.2.	Дополнительные сведения о местоположении	—
6.	Иные сведения	—

3. Пояснения к сведениям об объекте недвижимости с кадастровым номером 22:70:011508:54 :

1.	—
----	---

1. Сведения о характерных точках контура объекта недвижимости с кадастровым номером 22:70:011508:55 :

Система координат		МСК-22, зона 2					Зона № <u>2</u>	
Обозначение характерных точек границ	Содержатся в Едином государственном реестре недвижимости			Определены в ходе выполнения комплексных кадастровых работ			Метод определения координат	Формулы, примененные для расчета средней квадратической погрешности определения координат характерных точек (Mt), м, с подставленными в такие формулы значениями и итоговые (вычисленные) значения Mt, м
	координаты, м		Радиус, м	координаты, м		Радиус, м		
	X	Y	R	X	Y	R		
1	2	3	4	5	6	7	8	9
н77О	—	—	—	396 486,90	2 210 572,07	—	Метод спутниковых геодезических измерений (определений)	Mt = 0,10
н78О	—	—	—	396 496,72	2 210 571,99	—		
н79О	—	—	—	396 496,80	2 210 580,17	—		
н80О	—	—	—	396 487,10	2 210 580,25	—		
н77О	—	—	—	396 486,90	2 210 572,07	—		

2. Сведения о характеристиках объекта недвижимости с кадастровым номером 22:70:011508:55 :

№ п/п	Наименование характеристики	Значение характеристики
1	2	3
1.	Вид объекта недвижимости	Здание
2.	Ранее присвоенный государственный учетный номер (инвентарный) здания, сооружения, объекта незавершенного строительства	Кадастровый номер 22:70:011508:0007:01:416:002:000026360
3.	Кадастровый номер земельного участка (земельных участков), в границах которого (которых) расположены здание, сооружение, объект незавершенного строительства	22:70:011508:7
4.	Уникальный учетный номер кадастрового квартала, в границах которого расположены здание, сооружение, объект незавершенного строительства	22:70:011508

1	2	3
5.	Адрес здания, сооружения, объекта незавершенного строительства	—
5.1.	Сведения о местоположении здания, сооружения, объекта незавершенного строительства (при отсутствии адреса) в структурированном в соответствии с федеральной информационной адресной системой виде	658208, Российская Федерация, Алтайский край, Рубцовск г, Дружбы ул, д 8
5.2.	Дополнительные сведения о местоположении	—
6.	Иные сведения	—
3. Пояснения к сведениям об объекте недвижимости с кадастровым номером <u>22:70:011508:55</u> :		
1.	—	

Схема границ земельных участков



Масштаб 1:1 100

Условные обозначения:




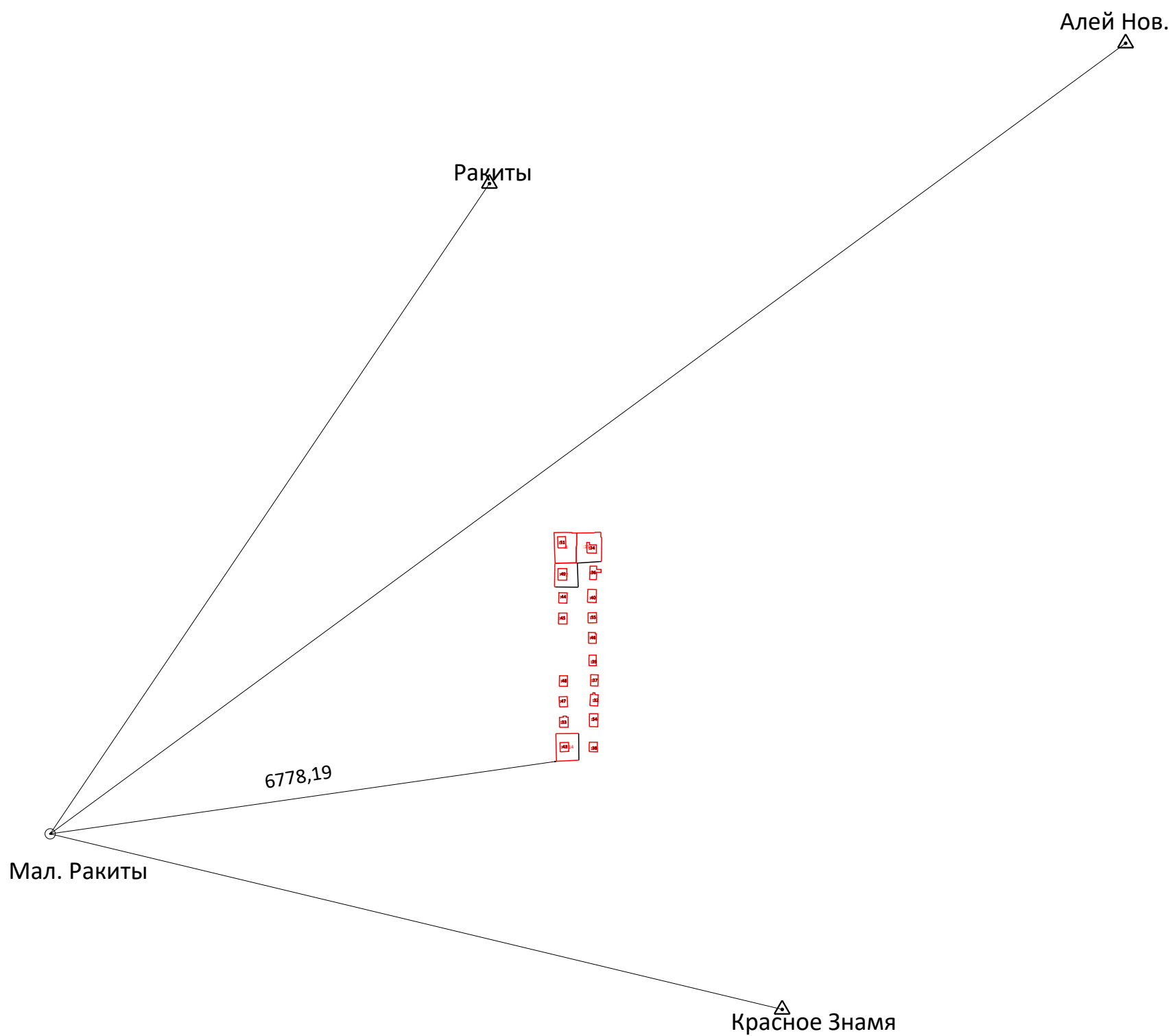

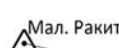
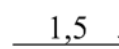

- :2** - Кадастровый номер уточняемого, исправляемого земельного участка
- :38** - Кадастровый номер уточняемого, исправляемого здания, сооружения, объекта незавершенного строительства
- :16** - Кадастровый номер земельного участка, учтенного в ЕГРН
- 7** - Существующая точка, имеющиеся в ЕГРН сведения о которой позволяют однозначно определить ее местоположение
- 5** - Прекращающая существование точка, сведения о которой позволяют однозначно определить ее местоположение
- н1у** - Образующая точка земельного участка, сведения о которой позволяют однозначно определить ее местоположение
-  - Существующая часть границы, имеющиеся в ЕГРН сведения о которой достаточны для определения ее местоположения
-  - Вновь образованная часть границы, сведения о которой достаточны для определения ее местоположения
- 22:70:011508** - Номер кадастрового квартала
-  - Граница кадастрового квартала

Схема геодезических построений



Условные обозначения:

-  - вновь образованная часть границы, сведения о которой достаточны для определения ее местоположения
-  - Название пункта ГГС, направление геодезических построений при создании съёмочного обоснования
-  - направление и расстояние от точки съёмочного обоснования до характерных точек земельного участка
-  - точка съёмочного обоснования